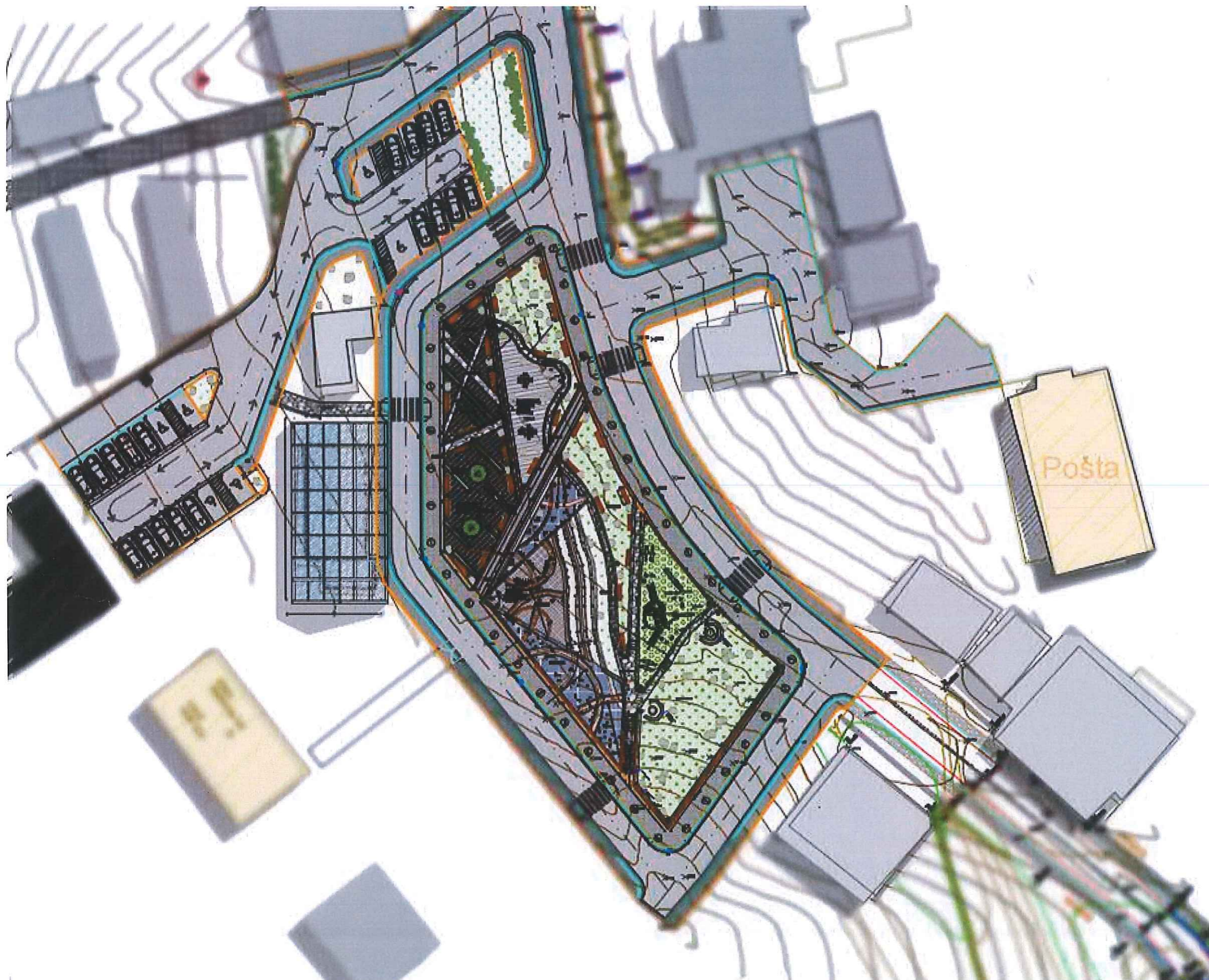


Rivatalizimi urban dhe nxitje e turizmit te zonës së “Gjinarit”



Bashkia Elbasan

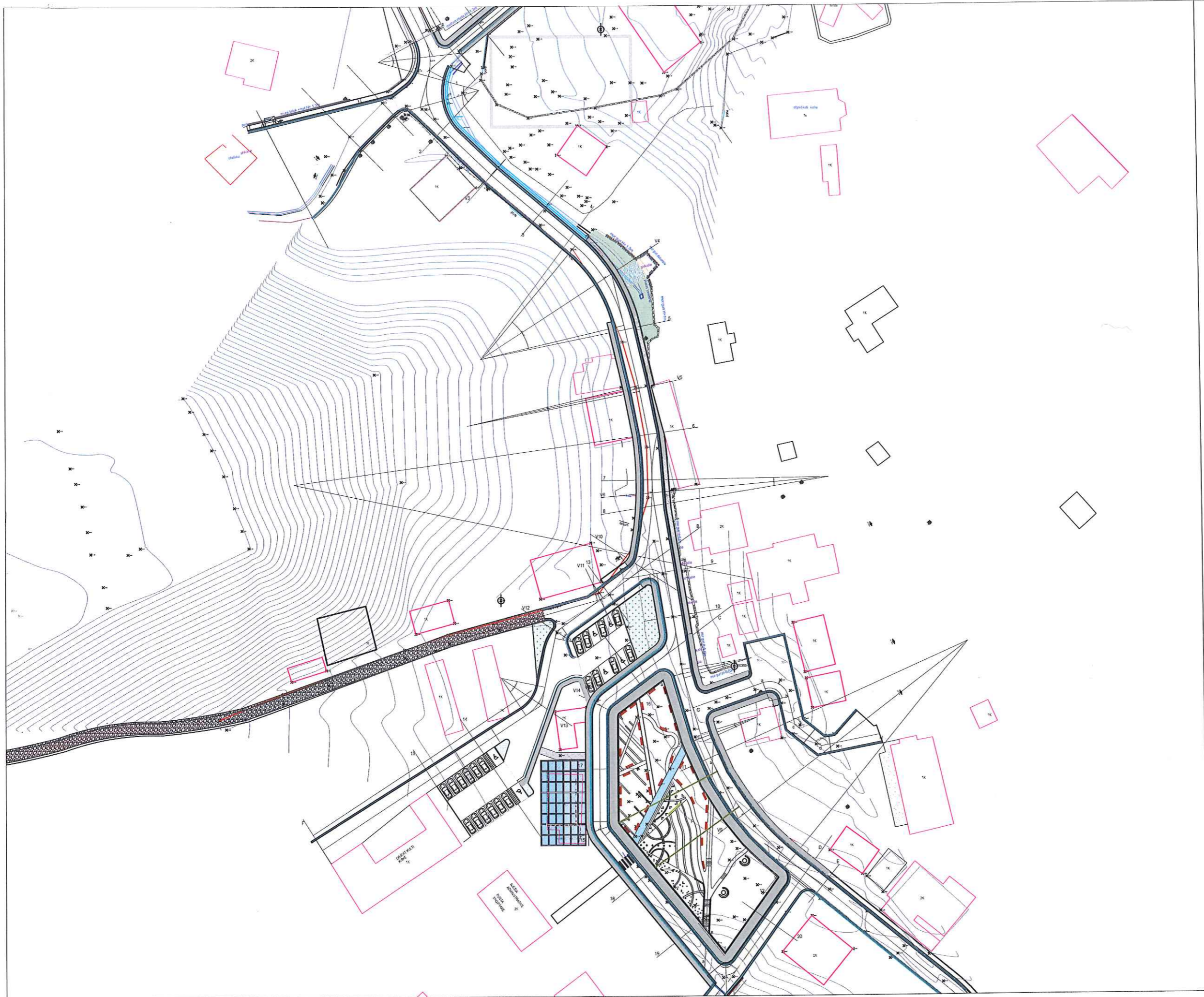


Drejtor i DPAT-së
Marvis Avllazaj

Kryetari
BASHKISE ELBASAN

Gledian Llatja





SHËNIME TEKNIKE

1. KY PROJEKT ËSHTË PRONË E BASHKISË ELBASAN.
2. NUK LEJOHET KOPJIMI APO RIPRODHIMI I KËTIJ VIZATIMI PA AUTORIZIMIN E DRETORISË SË PROJEKTIMIT DHE SHËRBIMEVE INXHINIERIKE NË BASHKINË ELBASAN.
3. TË RESPEKTOHEN DIMENSIONET E SHKRUARARA NË VIZATIM.
4. PËR ÇDO PAQARTËSI APO MOSPËRPUTHJE TË PROJEKTIT ME SITUATËN NË TERREN TË MERRET KONTAKT ME PROJEKTUESIN
5. NUK LEJOHET ASNJË NDRYSHIM I PROJEKTIT PA MIRATIMIN SPECIFIK TË D.P.SH.I-së.
6. PËR PERCAKTIMIN E NGJYRAVE, MATERIALEVE APO MALLRAVE QË DO TË PËRDOREN NË KËTË PROJEKT DUHET TË MERRET FILLIMISH TË MERRET MIRATIMI I PROJEKTUESIT DHE SUPERVIZORIT.

ADRESA:
Njësia Administrative Gjinar, fshati Gjinar, Elbasan

RISH: PËRSHIRIMI: _____ NGA: _____ DATA: _____
FAZA E PROJEKTIT:
PROJEKTI ZBATIMIT (ARKITEKTONIK)

BASHKIA ELBASAN
Rruga "Qemal Stafa"
Lagja "Brig 17 Sullmuese"
+35554400152
email: bashkiaelbasan@elbasani.gov.al
web: www.elbasani.gov.al

INVESTITOR:
BASHKIA ELBASAN

DREJTORIA:
DREJTORIA PROJEKTIMIT DHE AZHORNIMIT TOPOGRAFIK
Drejtore
Ark/Marvis Avllazagaj

Përgjegjës
Ing/Arian Baku

PROJEKTUES:

Ark. Marvis Avllazagaj	Lic. A.0900/2
Ark. Anamaria Gjoshi	Lic.
Ark. Valbona Lufta	Lic. A.1149/1
Ing. Arian Baku	Lic. K.1800/2
Ing. Ardit Bedhia	Lic. K.2014/1
Ing. Bledian Hysa	Lic. E.1332/1
Perpunoi: Ira Hysa	

MATJET TOPOGRAFIKE:

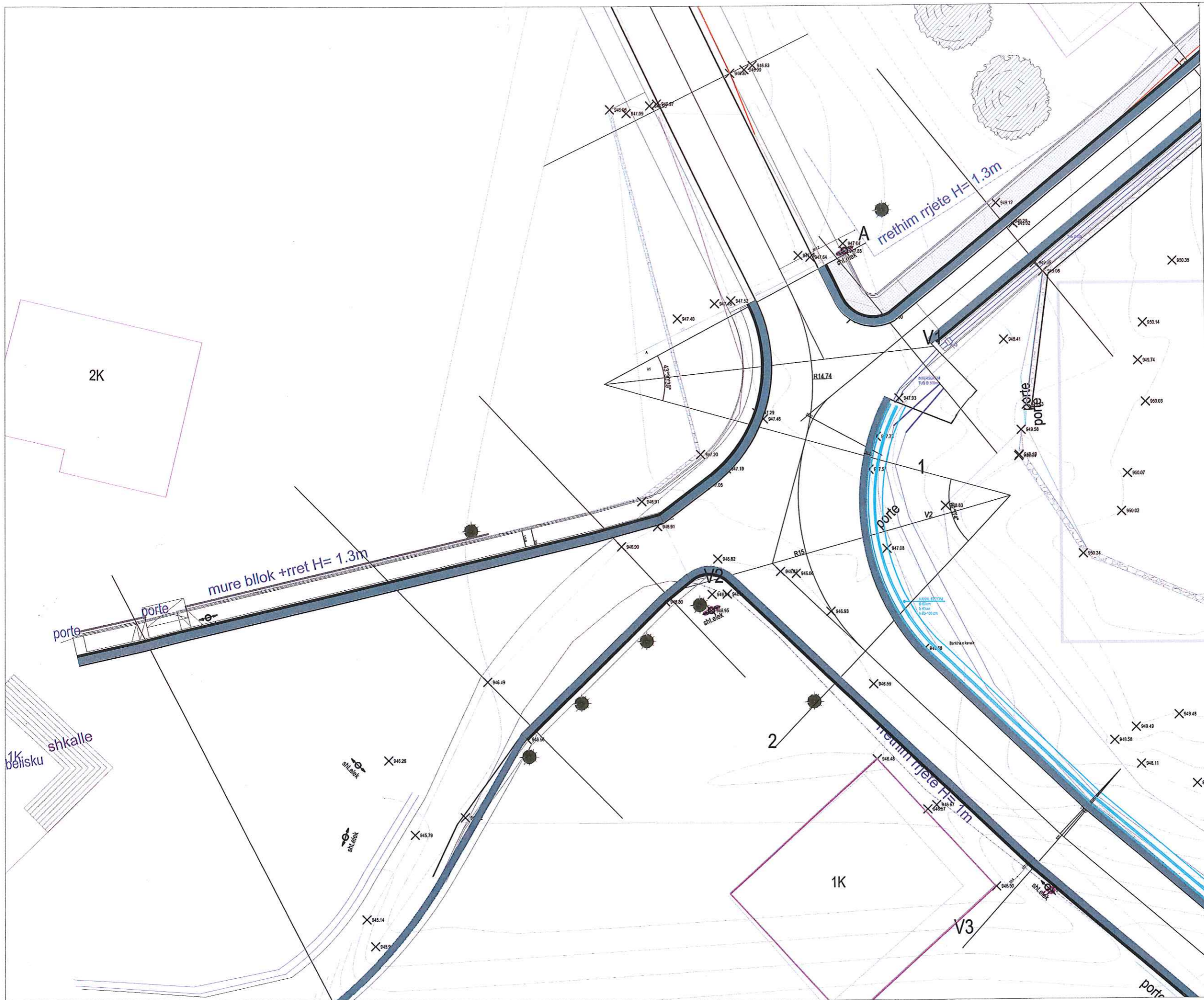
Sektori A.T-së

Ing. Gentiana Kërri	Lic. T.1191
Ing. Fatjona Boja	Lic. T.1360
Ing. Eljor Mihal	Lic.

PROJEKTI:
Emërtimi Objektiv: Rivalizim urban dhe nxitje të turizmit të zonës së Gjinarit.

EMËRTIMI I FLETËS:
Emërtimi Objektiv: Plani i përgjithshëm

SHALLA A3:	DATA:	VIZATOR:	KONTROLLOR:
1:1000	10/2022	Sektori Projektim	Sektori Projektim
PROJEKTI NR:	FLETA NR:	RISHKMB:	
.....	K-01 / Flete 42	



SHËNIME TEKNIKE

1. KY PROJEKT ËSHTË PRONË E BASHKISË ELBASAN.
2. NUK LEJOHET KOPJIMI APO RIPRODHIMI I KËTIJ VIZATIMI PA AUTORIZIMIN E DRETORISË SË PROJEKTIMIT DHE SHËRBBIMEVE INXHINIERIKE NË BASHKINË ELBASAN.
3. TË RESPEKTOHEN DIMENSIONET E SHKRUARA NË VIZATIM.
4. PËR ÇDO PAQARTËSI APO MOSPËRPTHUE TË PROJEKTIT ME SITUATËN NË TERREN TË MERRET KONTAKT ME PROJEKTUESIN
5. NUK LEJOHET ASNJË NDRYSHIM I PROJEKTIT PA MIRATIMIN SPECIFIK TË D.P.SH.I -së.
6. PËR PERCAKTIMIN E NGJYRAVE, MATERIALEVE APO MALLRAVE QË DO TË PËRDOREN NË KËTË PROJEKT DUHET TË MERRET FILLMISH TË MERRET MIRATIMI I PROJEKTUESIT DHE SUPERVIZORIT.

ADRESA:
Njësa Administrative Gjinar, fshat Gjinar, Elbasan

RISH: PËRSHKRIMI: NGA: DATA:
FAZA E PROJEKTIT:
PROJEKTI ZBATIMIT (ARKITEKTONIK)

BASHKIA ELBASAN
Rruga "Gëmal Stafa"
Lagja "Brig 17 Sullmuese"
+35554400152
email: bashkia@elbasan.gov.al
web: www.elbasan.gov.al

INVESTITOR:
BASHKIA ELBASAN

DREJTORIA:
DREJTORIA PROJEKTIMIT DHE AZHORNIMIT TOPOGRAFIK

Drejtor
Ark/Marvis Avllazagaj
Përgjegjës
Ing/Arian Baku

PROJEKTUES:

Ark. Marvis Avllazagaj	Lic. A.0900/2
Ark. Anamaria Gjoshi	Lic.
Ark. Valbona Lufta	Lic. A.1149/1
Ing. Arian Baku	Lic. K.1800/2
Ing. Ardit Bedhia	Lic. K.2014/1
Ing. Bledian Hysa	Lic. E.1332/1
Perpunoi: Ira Hysa	

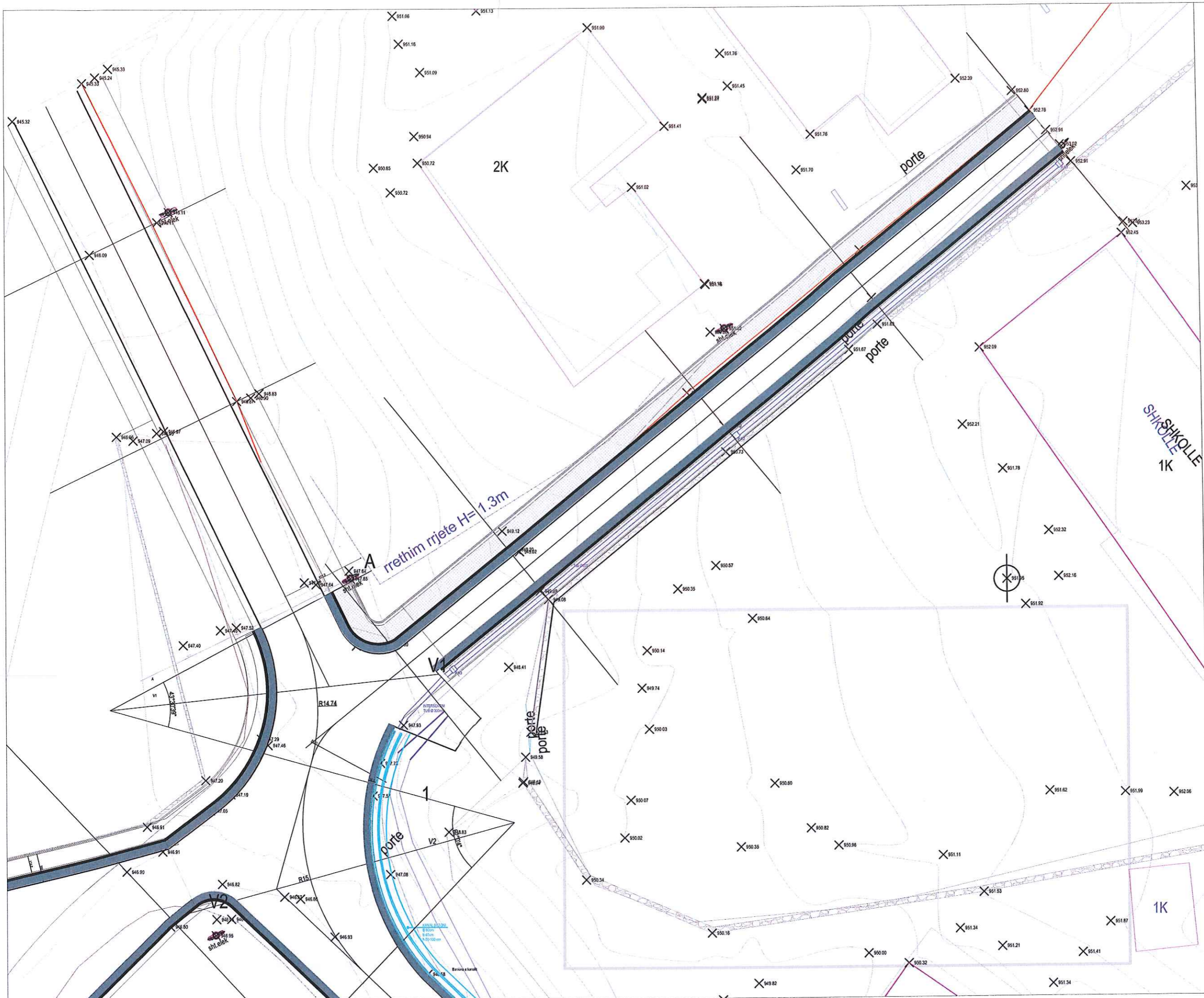
MATJET TOPOGRAFIKE:

Sektor A.T-së			
Ing. Gentiana Këri	Lic. T.1191		
Ing. Fatjona Boja	Lic. T.1360		
Ing. Eljor Mihali	Lic.		

PROJEKTI:
Emërtimi Objektit: Rivitalizim urban dhe ndëje të turizmit të zonës së Gjinarit.

EMËRTIMI I FLETËS:
Emërtimi Objektit: Fragment i planimetrisë 1

SHKALLA A3: 1:250	DATA:/10/2022	VIZATOLI: Sektor Projektimit	KONTROLLLOI: Sektor Projektimit
PROJEKTI NR:	FLETA NR: K-02 / Flete 42	RISHIKIMI:	



SHËNIME TEKNIKE

1. KY PROJEKT ËSHTË PRONË E BASHKISË ELBASAN.
2. NUK LEJOHET KOPJIMI APO RIPRODHIMI I KËTIJ VIZATIMI PA AUTORIZIMIN E DRETORISË SË PROJEKTIMIT DHE SHËRBEIMEVE INXHIERIKE NË BASHKINË ELBASAN.
3. TË RESPEKTOHEN DIMENSIONET E SHKRUARA NË VIZATIM.
4. PËR ÇDO PAQARTËSI APO MOSPËRPUHJE TË PROJEKTIT ME SITUATËN NË TERREN TË MERRRET KONTAKT ME PROJEKTUESIN
5. NUK LEJOHET ASNJË NDRYSHIM I PROJEKTIT PA MIRATIMIN SPECIFIK TË D.P.SH.I -së.
6. PËR PERCAKTIMIN E NGJYRAVE, MATERIALEVE APO MALLRAVE QË DO TË PËRDOREN NË KËTË PROJEKT DUHET TE MERRRET FILLIMISH TË MERRRET MIRATIMI I PROJEKTUESIT DHE SUPERVIZORIT.

ADRESA:
Njësa Administrative Gjinar, fshati Gjinar, Elbasan

RISH: PËRSHKRIMI: NGA: DATA:
FAZA E PROJEKTIT:
PROJEKTI ZBATIMIT (ARKITEKTONIK)

BASHKIA ELBASAN
Rruga "Qemal Stafa"
Lagja "Brig 17 Sulmuese"
+35554400152
email: bashkiaelbasan@elbasan.gov.al
web: www.elbasan.gov.al

INVESTITOR:
BASHKIA ELBASAN

DREJTORIA:
DREJTORIA PROJEKTIMIT DHE AZHORNIMIT TOPOGRAFIK

Drejtor
Ark/Marvis Avllazagaj

Përgjegjës
Ing/Arian Baku

PROJEKTUES:

Ark. Marvis Avllazagaj	Lic. A.0900/2	
Ark. Anamaria Gjoshi	Lic. -----	
Ark. Valbona Lufta	Lic. A.1149/1	
Ing. Arian Baku	Lic. K.1800/2	
Ing. Ardit Bedhia	Lic. K.2014/1	
Ing. Bledian Hysa	Lic. E.1332/1	
Perpunoi: Ira Hysa		

MATJET TOPOGRAFIKE:

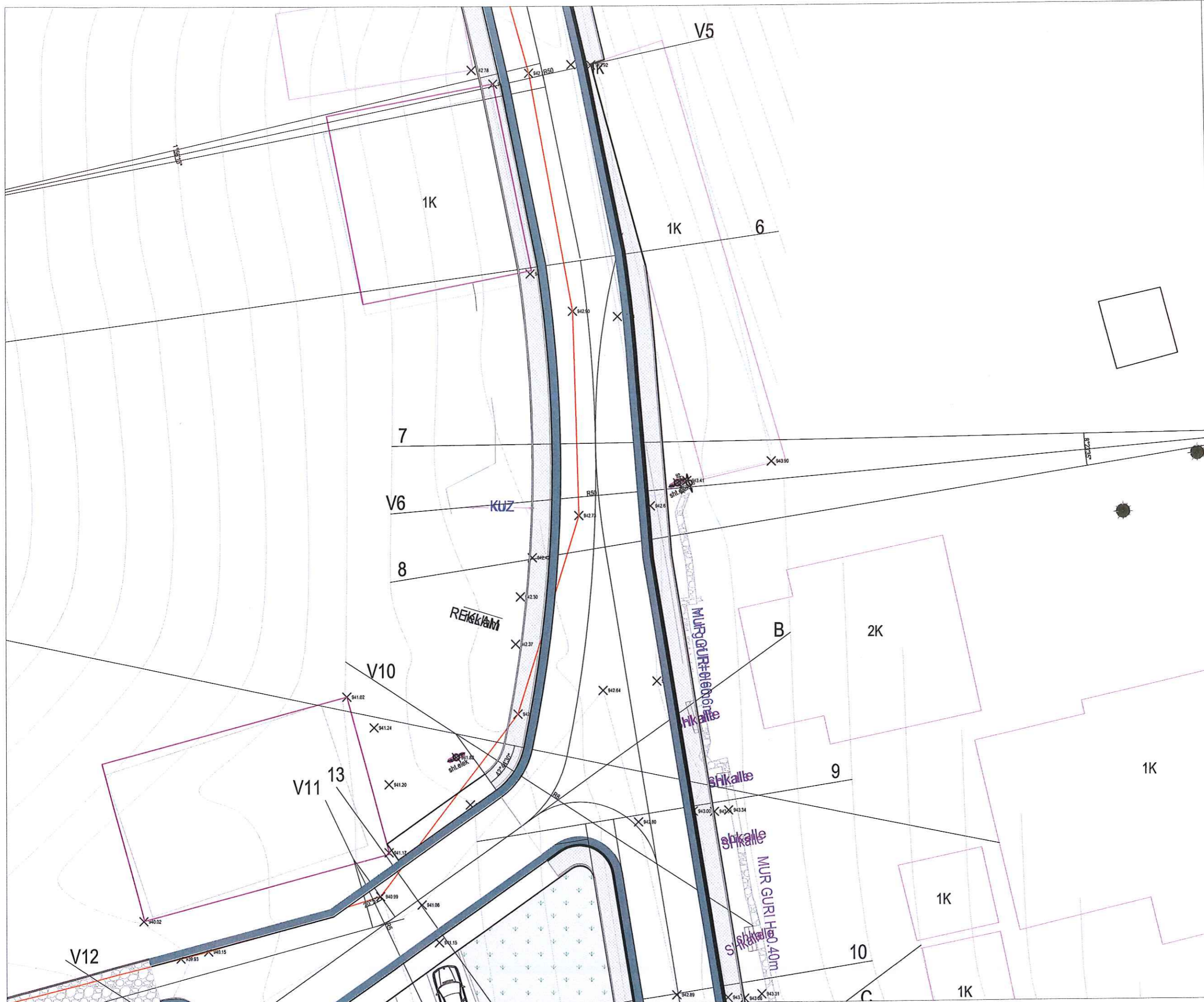
Sektori A.T-së

Ing. Qendro Gentiana Kërri	Lic. T.1191	
Ing. Qendro Fatjona Boja	Lic. T.1360	
Ing. Qendro Eljor Mihali	Lic. -----	

PROJEKTI:
Emërtimi Objektiv: Rrëzim urban dhe rrëzim të turizmit të zonës së Gjinarit.

EMËRTIMI I FLETËS:
Emërtimi Objektiv: Fragment I planimetrie 2

SHKALLA AS:	DATA:	VIZATOR:	KONTROLLOR:
1:250/10/2022	Sektori Projektimit	Sektori Projektimit
PROJEKTI NR:	FLETA NR:	RISHIKIMI:	
.....	K-03 / Flete 42	



SHËNIME TEKNIKE

1. KY PROJEKT ËSHTË PRONË E BASHKISË ELBASAN.
2. NUK LEJOHET KOPJIMI APO RIPRODHIMI I KËTJ VIZATIMI PA AUTORIZIMIN E DRETORISË SË PROJEKTIMIT DHE SHËRBIMEVE INXHINIERIKE NË BASHKINË ELBASAN.
3. TË RESPEKTOHEN DIMENSIONET E SHKRUARARA NË VIZATIM.
4. PËR ÇDO PAQARTËSI APO MOSPËRPUTHJE TË PROJEKTIT ME SITUATËN NË TERREN TË MERRET KONTAKT ME PROJEKTUESIN
5. NUK LEJOHET ASNJË NDRYSHIM I PROJEKTIT PA MIRATIMIN SPECIFIK TË D.P.SH.I -së.
6. PËR PERCAKTIMIN E NGJYRAVE, MATERIALEVE APO MALLRAVE QË DO TË PËRDOREN NË KËTË PROJEKT DUHET TE MERRET FILLIMISH TË MERRET MIRATIMI I PROJEKTUESIT DHE SUPERVIZORIT.

ADRESA:
Njësa Administrative Gjinar, fshati Gjinar, Elbasan

RISHI: PËRSHKRIMI: NGA: DATA:
FAZA E PROJEKTIT:
PROJEKTI ZBATIMIT (ARKITEKTONIK)

BASHKIA ELBASAN
Rruga "Gëmal Stafa"
Lagja "Brig 17 Sulmuese"
+35554400152
email: bashkiaelbasan@elbasan.gov.al
web: www.elbasan.gov.al

INVESTITOR:
BASHKIA ELBASAN

DREJTORIA:
DREJTORIA PROJEKTIMIT DHE AZHORNIMIT TOPOGRAFIK
Drejtör
Ark/Marvis Avllazagaj

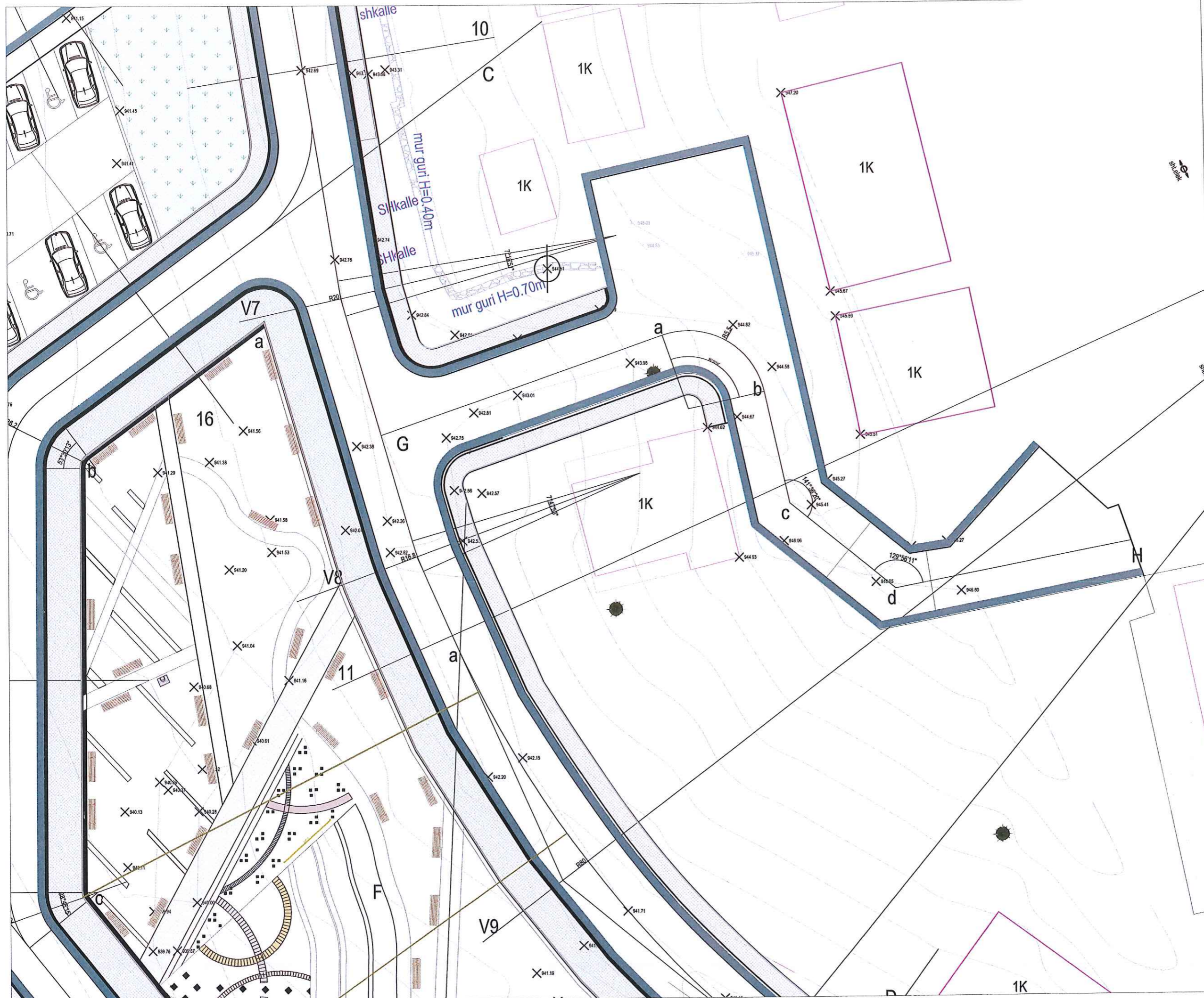
Përgjegjës
Ing/Arian Baku

PROJEKTUES:	
Ark. Marvis Avllazagaj	Lic. A.0900/2
Ark. Anamaria Gjoshi	Lic.
Ark. Valbona Lufta	Lic. A.1149/1
Ing. Arian Baku	Lic. K.1800/2
Ing. Ardit Bedhia	Lic. K.2014/1
Ing. Bledian Hysa	Lic. E.1332/1
Perpunoi: Ira Hysa	

MATJET TOPOGRAFIKE:	
Sektori A.T-së	
Ing. Gentiana Këri	Lic. T.1191
Ing. Fatjona Boja	Lic. T.1360
Ing. Eljor Mihali	Lic.

PROJEKTI:
Emërtimi Objektit: Rivitalizim urban dhe rritje të turizmit të zonës së Gjinarit.

EMËRTIMI I FLETËS:			
Emërtimi Objektit: Fragment i planimetrisë 4			
SHKALLA AS:	DATA:	VIZATOR:	KONTROLLOR:
1:250/10/2022	Sektori Projektimit	Sektori Projektimit
PROJEKTI NR:	FLETA NR:	RISHIKIMI:	
.....	K-05 / Flete 42



SHËNIME TEKNIKE

1. KY PROJEKT ËSHTË PRONË E BASHKISË ELBASAN.
2. NUK LEJOHET KOPJIMI APO RIPRODHIMI I KËTIJ VIZATIMI PA AUTORIZIMIN E DRETORISË SË PROJEKTIMIT DHE SHËRBIMEVE INXHINIERIKE NË BASHKINË ELBASAN.
3. TË RESPEKTOHEN DIMENSIONET E SHKRUARA NË VIZATIM.
4. PËR ÇDO PAQARTËSI APO MOSPËRPUTHJE TË PROJEKTIT ME SITUATËN NË TERREN TË MERRET KONTAKT ME PROJEKTUESIN
5. NUK LEJOHET ASNJË NDRYSHIM I PROJEKTIT PA MIRATIMIN SPECIFIK TË D.P.SH.I -së.
6. PËR PERCAKTIMIN E NGJYRAVE, MATERIALEVE APO MALLRAVE QË DO TË PËRDOREN NË KËTË PROJEKT DUHET TE MERRET FILLIMISH TË MERRET MIRATIMI I PROJEKTUESIT DHE SUPERVIZORIT.

ADRESA:
Njësta Administrative Gjinar, fshat Gjinar, Elbasan

RISH: PËRSHKRIMI: _____ NGA: _____ DATA: _____
FAZA E PROJEKTIT: **PROJEKTI ZBATIMIT (ARKITEKTONIK)**

BASHKIA ELBASAN
Rruga "Qemal Stafa"
Lagja "Brig 17 Sulmuese"
+35554400152
email: bashkia@elbasan.gov.al
web: www.elbasan.gov.al

INVESTITOR: **BASHKIA ELBASAN**

DREJTORIA:
DREJTORIA PROJEKTIMIT DHE AZHORNIMIT TOPOGRAFIK

Drejtor
Ark/Marvis Avllazagaj

Përgjegjës
Ing/Arian Baku

PROJEKTUES:

Ark. Marvis Avllazagaj	Lic. A.0900/2	
Ark. Anamaria Gjoshi	Lic. -----	
Ark. Valbona Lufta	Lic. A.1149/1	
Ing. Arian Baku	Lic. K.1800/2	
Ing. Ardit Bedhia	Lic. K.2014/1	
Ing. Bledian Hysa	Lic. E.1332/1	
Perpunoi: Ira Hysa		

MATJET TOPOGRAFIKE:

Sektori A.T-së		
Ing. Gentiana Kërra	Lic. T.1191	
Ing. Fatjona Boja	Lic. T.1360	
Ing. Eljor Mihali	Lic. -----	

PROJEKTI:
Emërtimi Objektiv: Rivitalizim urban dhe rritje të turizmit të zonës së Gjinarit.

EMËRTIMI I FLETËS:

Emërtimi Objektiv: Fragment I planimetrisë 5

SHKALLA A3:	DATA:	VIZATOR:	KONTROLLOR:
1:250	10 / 2022	Sektori Projektimit	Sektori Projektimit
PROJEKTI NR:	FLETA NR:	RISHIKIMI:	
.....	K-06 / Flete 42



SHËNIME TEKNIKE

1. KY PROJEKT ËSHTË PRONË E BASHKISË ELBASAN.
2. NUK LEJOHET KOPJIMI APO RIPRODHIMI I KËTIJ VIZATIMI PA AUTORIZIMIN E DRETORISË SË PROJEKTIMIT DHE SHËRBIMEVE INXHINIERIKE NË BASHKINË ELBASAN.
3. TË RESPEKTOHEN DIMENSIONET E SHKRUARA NË VIZATIM.
4. PËR ÇDO PAQARTËSI APO MOSPËRPTHJE TË PROJEKTIT ME SITUATËN NË TERREN TË MERRET KONTAKT ME PROJEKTUESIN
5. NUK LEJOHET ASNJË NDRYSHIM I PROJEKTIT PA MIRATIMIN SPECIFIK TË D.P.SH.I -së.
6. PËR PERCAKTIMIN E NGJYRAVE, MATERIALEVE APO MALLRAVE QË DO TË PËRDOREN NË KËTË PROJEKT DUHET TË MERRET FILLIMISH TË MERRET MIRATIMI I PROJEKTUESIT DHE SUPERVIZORIT.

ADRESA:
Njësia Administrative Gjinar, fshati Gjinar, Elbasan

RISHI: PËRSHKRIMI: _____ NGA: _____ DATA: _____
FAZA E PROJEKTIT:
PROJEKTI ZBATIMIT (ARKITEKTONIK)

BASHKIA ELBASAN
Rruga "Gëmal Stafa"
Lagja "Brig 17 Sulmuese"
+35554400152
email: bashkia@elbasan.gov.al
web: www.elbasan.gov.al

INVESTITOR:
BASHKIA ELBASAN

DREJTORIA:
DREJTORIA PROJEKTIMIT DHE AZHORNIMIT TOPOGRAFIK
Drejtor
Ark/Marvis Avllazagaj

Përgjegjës
Ing/Arian Baku

PROJEKTUES:

Ark. Marvis Avllazagaj	Lic. A.0900/2	
Ark. Anamaria Gjoshi	Lic.	
Ark. Valbona Lufta	Lic. A.1149/1	
Ing. Arian Baku	Lic. K.1800/2	
Ing. Ardit Bedhia	Lic. K.2014/1	
Ing. Bledian Hysa	Lic. E.1332/1	
Perpunoi: Ira Hysa		

MATJET TOPOGRAFIKE:

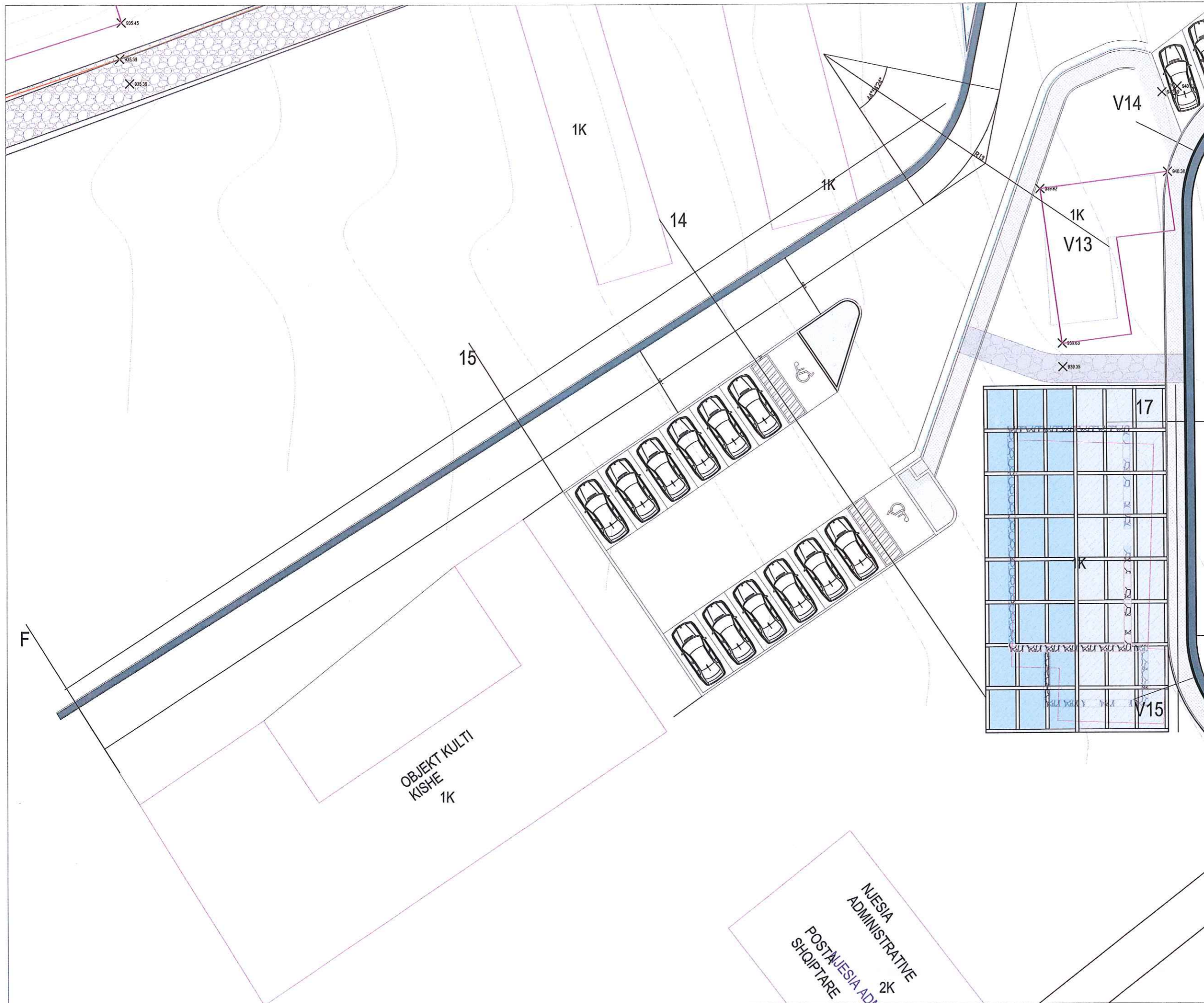
Sektori A.T-së

Ing. Gjentina Kërr	Lic. T.1191	
Ing. Faljona Boja	Lic. T.1360	
Ing. Eljor Mihal	Lic.	

PROJEKTI:
Emërtimi Objektit: Rivitalizim urban dhe nxitje të turizmit të zonës së Gjinarit.

EMËRTIMI I FLETËS:
Emërtimi Objektit: Fragment I planimetrisë 6

SHKALLA A3:	DATA:	VIZATOE:	KONTROLLOR:
1:250/10/2022	Sektori Projektimit	Sektori Projektimit
PROJEKTI NR:	FLETA NR:	RISHIKIMI:	
.....	K-07 / Flete 42	



SHËNIME TEKNIKE

1. KY PROJEKT ËSHTË PRONË E BASHKISË ELBASAN.
2. NUK LEJOHET KOPJIMI APO RIPRODHIMI I KËTJË VIZATIMI PA AUTORIZIMIN E DRETORISË SË PROJEKTIMIT DHE SHËRBIMEVE INXHINIERIKE NË BASHKINË ELBASAN.
3. TË RESPEKTOHEN DIMENSIONET E SHKRUARA NË VIZATIM.
4. PËR ÇDO PAQARTËSI APO MOSPËRPUHJE TË PROJEKTIT ME SITUATËN NË TERREN TË MERRET KONTAKT ME PROJEKTUESIN
5. NUK LEJOHET ASNJË NDRYSHIM I PROJEKTIT PA MIRATIMIN SPECIFIK TË D.P.SH.I -së.
6. PËR PERCAKTIMIN E NGJYRAVE, MATERIALEVE APO MALLRAVE QË DO TË PËRDOREN NË KËTË PROJEKT DUHET TË MERRET FILLIMISH TË MERRET MIRATIMI I PROJEKTUESIT DHE SUPERVIZORIT.

ADRESA:
Njësia Administrative Gjinar, fshat Gjinar, Elbasan

RISH: PËRSHKRIMI: _____ NGA: DATA: _____
FAZA E PROJEKTIT:
PROJEKTI ZBATIMIT (ARKITEKTONIK)



BASHKIA ELBASAN
Rruga "Qemal Stafa"
Lagja "Brig 17 Sulmuese"
+35554400152
email: bashkia@elbasan.gov.al
web: www.elbasan.gov.al

INVESTITOR: BASHKIA ELBASAN

DREJTORIA:
DREJTORIA PROJEKTIMIT DHE AZHORNIMIT TOPOGRAFIK

Drejtor
Ark/Marvis Avllazagaj

Përgjegjës
Ing/Arian Baku

PROJEKTUES:
Ark. Marvis Avllazagaj Lic. A.0900/2
Ark. Anamaria Gjoshi Lic.
Ark. Valbona Lufta Lic. A.1149/1
Ing. Arian Baku Lic. K.1800/2
Ing. Ardit Bedhia Lic. K.2014/1
Ing. Bledian Hysa Lic. E.1332/1
Përpunoi: Ira Hysa

MATJET TOPOGRAFIKE:

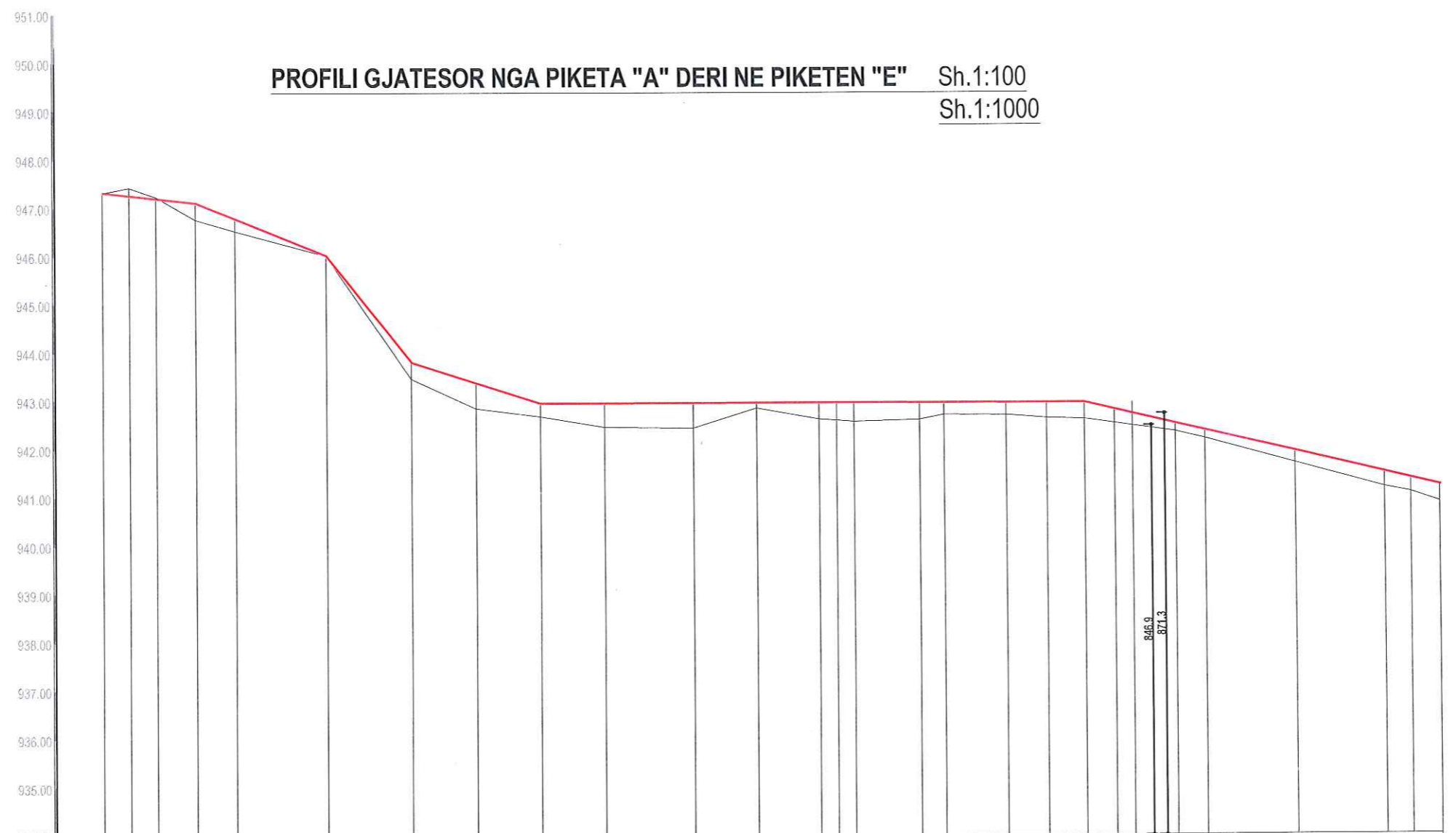
Sektor A.T-së

Ing. Gentiana Kërrri Lic. T.1191
Ing. Faljona Boja Lic. T.1360
Ing. Eljor Mihalj Lic.

PROJEKTI:
Emërtimi Objektit: Rivitalizim urban dhe ndihje të turizmit të zonës së Gjinarit.

EMËRTIMI I FLETËS:
Emërtimi Objektit: Fragment I planimetrisë 8

SHKALLA A3:	DATA:	VIZATOR:	KONTROLLO:
1:250/10/2022	Sektor Projektimit	Sektor Projektimit
PROJEKTI NR:	FLETA NR:	RISHIKIMI:	RISHIKIMI:
.....	K-09 / Flete 42



PROFILI GJATESOR NGA PIKETA "A" DERI NE PIKETEN "E" Sh.1:100
Sh.1:1000

PJERRESIA	19.36	0.88%	27.19	4.00%	17.47	12.65%	44.66	3.15%	113.07	0.00%	73.67	2.375%														
PIKETA	A	V1	1	V2	2	V3	3	4	V4	5	V5	6	7	V6	8	9	10	C	V7	11	V8	12	D	E		
DIFERENCA KUOTAVE	0.00	-0.17	0.00	+0.34	+0.06	-0.92	+0.34	+0.52	+0.34	+0.50	+0.51	+0.10	+0.35	+0.36	+0.36	+0.39	+0.35	+0.25	+0.25	+0.32	+0.34	+0.16	+0.17	+0.25	+0.30	+0.28
KUOTA PROJEKTIT	947.50	947.44	947.38	947.29	946.77	946.20	943.99	943.56	943.11	943.15	943.14	943.22	943.16	943.15	943.15	943.15	943.15	943.15	943.15	943.15	943.15	942.69	942.55	942.10	941.66	941.53
KUOTA TERRENTIT	947.50	947.61	947.42	946.95	946.71	946.20	943.65	943.04	942.94	942.65	942.63	943.10	942.81	942.79	943.15	942.76	942.80	942.90	942.89	942.82	942.80	942.53	942.38	941.86	941.36	941.25
DISTANCA PJESORE (M)	5.60	5.60	8.16	8.16	17.47	13.57	13.42	13.42	18.31	13.26	12.86	3.66	3.66	13.69	5.02	12.81	8.49	7.89	18.97	6.03	18.59	18.59	5.49	3.00		
DISTANCA PROGRESIVE	0.00	5.60	11.20	19.36	27.52	46.54	64.01	77.58	91.00	104.42	122.73	135.99	148.85	152.48	156.14	169.83	174.85	187.66	196.15	204.04	223.01	229.04	247.63	226.22	271.71	274.71
DISTANCA KM	0,1								0,2										0,3						0,27471	
KTHESAT	α=12°20'22" Tangenta=5.80 Bisektora=0.94 R=14.74		α=62°00'04" Tangenta=9.01 Bisektora=2.50 R=15.00		α=3°13'05" Tangenta=1.76 Bisektora=0.02 R=50		α=36°54'54" Tangenta=15.04 Bisektora=2.51 R=42.00		α=1°46'16" Tangenta=0.845 Bisektora=0.07 R=50.00		α=8°23'35" Tangenta=3.67 Bisektora=0.13 R=50		α=7°16'51" Tangenta=1.12 Bisektora=0.04 R=20		α=7°47'53" Tangenta=1.27 Bisektora=0.04 R=16.8		α=7°47'53" Tangenta=1.27 Bisektora=0.04 R=80									

SHËNIME TEKNIKE

1. KY PROJEKT ËSHTË PRONË E BASHKISË ELBASAN.
2. NUK LEJOHET KOPJIMI APO RIPRODHIMI I KËTIJ VIZATIMI PA AUTORIZIMIN E DRETORISË SË PROJEKTIMIT DHE SHËRBIMEVE INXHINIERIKE NË BASHKINË ELBASAN.
3. TË RESPEKTOHEN DIMENSIONET E SHKRUARA NË VIZATIM.
4. PËR ÇDO PAQARTËSI APO MOSPËRPUTHJE TË PROJEKTIT ME SITUATËN NË TERREN TË MERRET KONTAKT ME PROJEKTUESIN
5. NUK LEJOHET ASNJË NDRYSHIM I PROJEKTIT PA MIRATIMIN SPECIFIK TË D.P.SH.I -së.
6. PËR PRCAKTIMIN E NGJYRAVE, MATERIALEVE APO MALLRAVE QË DO TË PËRDOREN NË KËTË PROJEKT DUHET TE MERRET FILLIMISH TË MERRET MIRATIMI I PROJEKTUESIT DHE SUPERVIZORIT.

ADRESA:
Njësia Administrative Gjinar, fshati Gjinar, Elbasan

RISH: PËRSHKRIM: NGA: DATA:
FAZA E PROJEKTIT:
PROJEKTI ZBATIMIT (ARKITEKTONIK)

BASHKIA ELBASAN
Rruga "Qemal Stafa"
Lagja "Brig 17 Sulmuese"
+35554400152
email: bashkiaelbasan@elbasani.gov.al
web: www.elbasani.gov.al

INVESTITOR:
BASHKIA ELBASAN

DREJTORIA:
DREJTORIA PROJEKTIMIT DHE AZHORNIMIT TOPOGRAFIK

Drejtor
Ark/Marvis Avllazagaj

Përgjegjës
Ing/Arian Baku

PROJEKTUES:

Ark. Marvis Avllazagaj	Lic. A.0900/2
Ark. Anamaria Goshi	Lic. -----
Ark. Valbona Lufta	Lic. A.1149/1
Ing. Arian Baku	Lic. K.1800/2
Ing. Arditi Bedhia	Lic. K.2014/1
Ing. Bledian Hysa	Lic. E.1332/1
Perpunoi: Ira Hysa	

MATJET TOPOGRAFIKE:

Sektori A.T-së

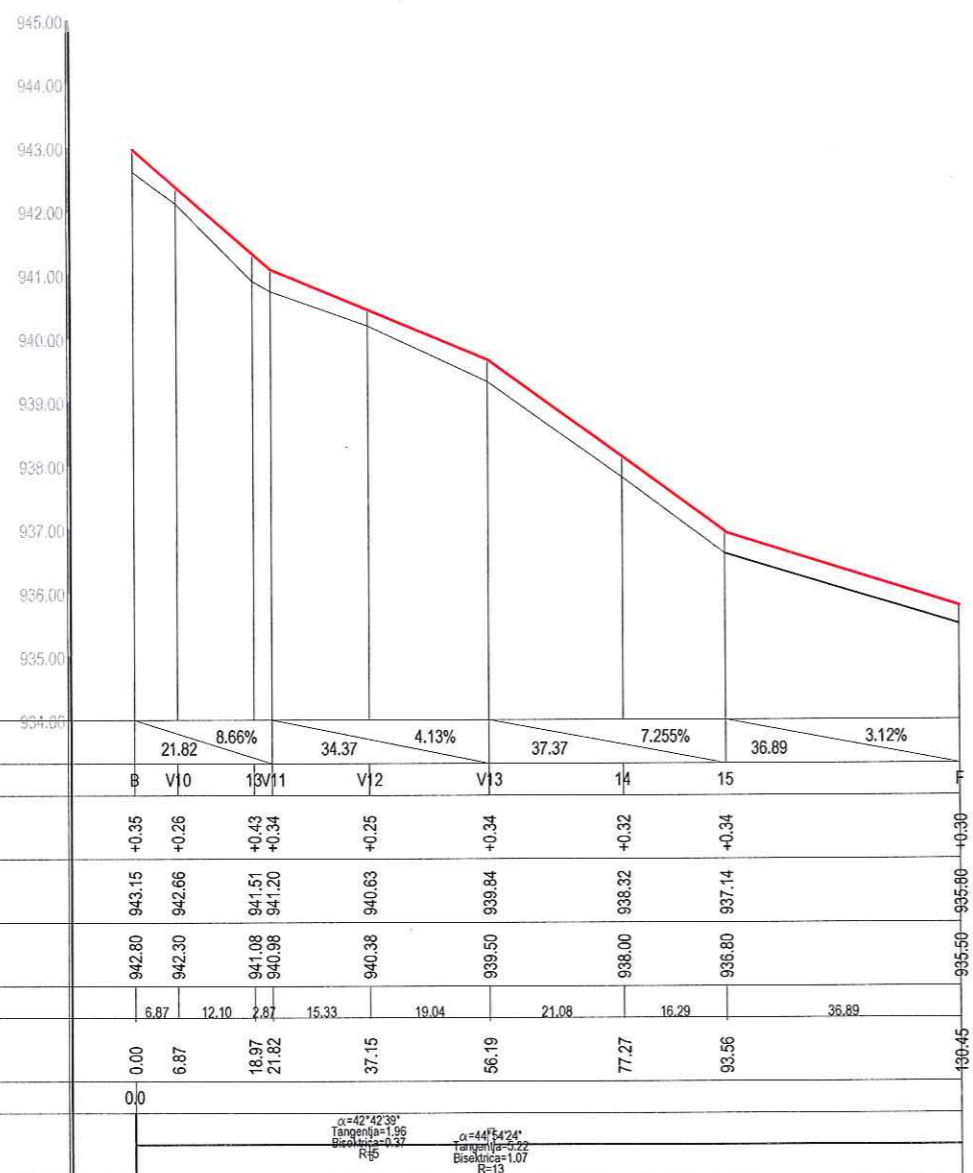
Ing. Gentiana Kërrri	Lic. T.1191
Ing. Fatjona Boja	Lic. T.1360
Ing. Eljor Mihali	Lic. -----

PROJEKTI:
Emërtimi Objektiv: Rivalizim urban dhe nxitje të turizmit të zonës së Gjinarit.

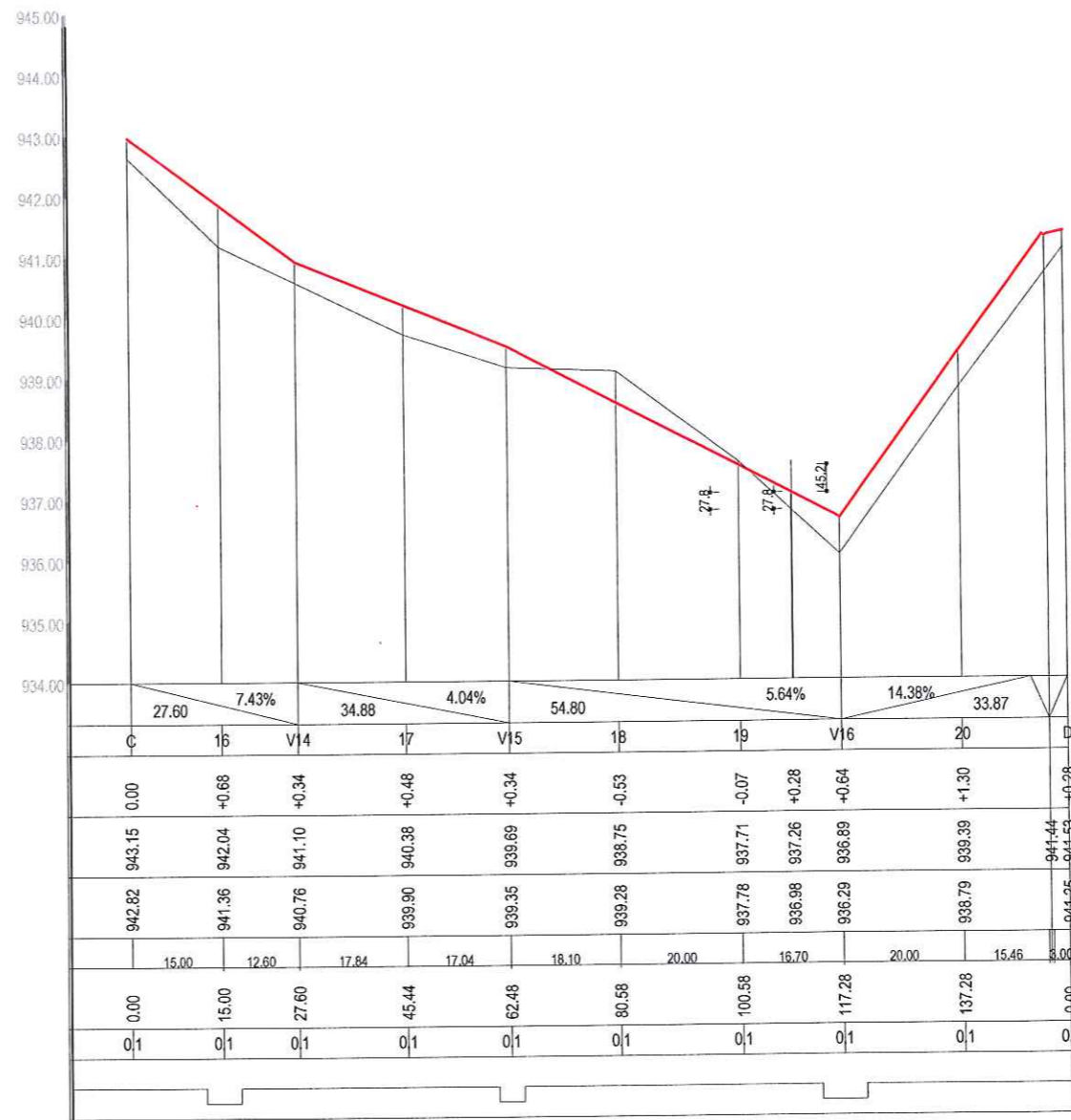
EMËRTIMI I FLETËS:
Emërtimi Objektiv: Profili gjatesor nga piketa "A" deri ne piketen "E"

SHKALLA A3: 1:100,1:1000	DATA:/10 /2022	VIZATORI: Sektori Projektimit	KONTROLLORI: Sektori Projektimit
PROJEKTI NR:	FLETA NR: K-12 / Flete 42	RISHKRIMI:	

PROFILI GJATESOR NGA PIKETA "B" DERI NE PIKETEN "F" Sh.1:100
Sh.1:1000



PROFILI GJATESOR NGA PIKETA "C" DERI NE PIKETEN "D" Sh.1:100
Sh.1:1000



SHËNIME TEKNIKE

1. KY PROJEKT ËSHTË PRONË E BASHKISË ELBASAN.
2. NUK LEJOHET KOPJIMI APO RIPRODHIMI I KËTIJ VIZATIMI PA AUTORIZIMIN E DRETORISË SË PROJEKTIMIT DHE SHËRBIMEVE INXHINIERIKE NË BASHKINË ELBASAN.
3. TË RESPEKTOHEN DIMENSIONET E SHKRUARA NË VIZATIM.
4. PËR ÇDO PAQARTËSI APO MOSPËRPTHJE TË PROJEKTIT ME SITUATËN NË TERREN TË MERRET KONTAKT ME PROJEKTUESIN
5. NUK LEJOHET ASNJË NDRYSHIM I PROJEKTIT PA MIRATIMIN SPECIFIK TË D.P.SH.I.-SË.
6. PËR PERCAKTIMIN E NGJYRAVE, MATERIALEVE APO MALLRAVE QË DO TË PËRDOREN NË KËTË PROJEKT DUHET TE MERRET FILLIMISH TË MERRET MIRATIMI I PROJEKTUESIT DHE SUPERVIZORIT.

ADRESA:
Njësia Administrative Gjinar, fshati Gjinar, Elbasan

RISH: PËRSHKRIMI: NGA: DATA:
FAZA E PROJEKTIT:
PROJEKTI ZBATIMIT (ARKITEKTONIK)

BASHKIA ELBASAN
Rruga "Gëmal Stafa"
Lagja "Brig 17 Sulmuese"
+35554400152
email: bashkiaelbasan@elbasani.gov.al
web: www.elbasani.gov.al

INVESTITOR:
BASHKIA ELBASAN

DREJTORIA:
DREJTORIA PROJEKTIMIT DHE AZHORNIMIT TOPOGRAFIK

Drejtor
Ark/Marvis Avllazagaj

Përgjegjës
Ing/Arian Baku

PROJEKTUES:
Ark. Marvis Avllazagaj Lic. A.0900/2
Ark. Anamaria Gjoshi Lic. -----
Ark. Valbona Lufta Lic. A.1149/1
Ing. Arian Baku Lic. K.1800/2
Ing. Ardil Bedhia Lic. K.2014/1
Ing. Bledian Hysa Lic. E.1332/1
Perpunoi: Ira Hysa

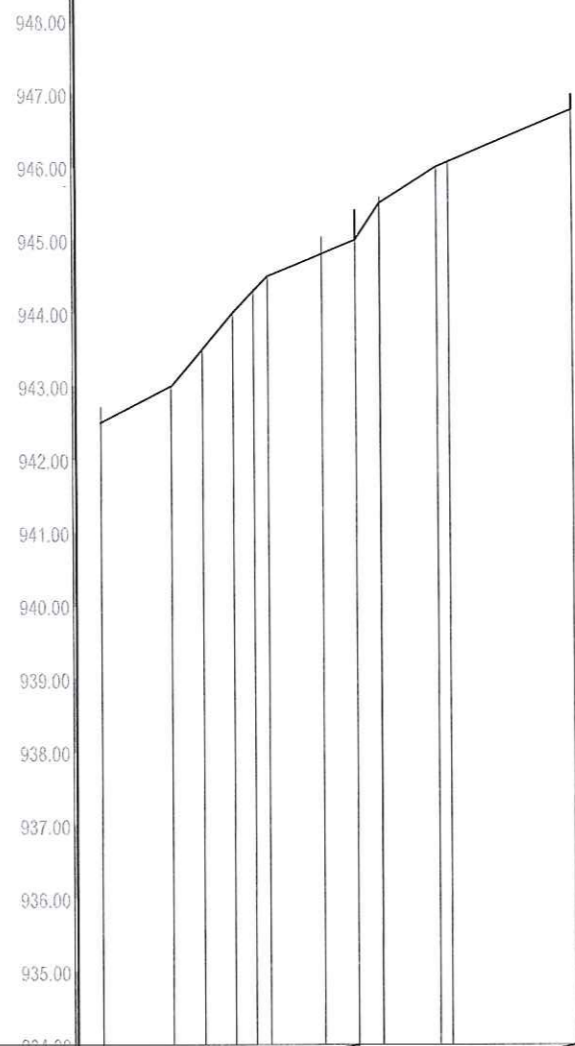
MATJET TOPOGRAFIKE:
Sektori A.T-së
Ing. Centiana Këri Lic. T.1191
Ing. Fatjona Boja Lic. T.1360
Ing. Eljor Mihali Lic. -----

Emërtimi Objektit: Rrivalizim urban dhe nxitje të turizmit të zonës së Gjinarit.

EMËRTIMI I FLETËS:
Emërtimi Objektit: Profili gjatesor nga piketa "B" deri ne piketen "F"
Profili gjatesor nga piketa "C" deri ne piketen "D"

SHKALLA A3: 1:100, 1:1000	DATA: 10 / 2022	VIZATORI: Sektori Projektimit	KONTROLLIOT: Sektori Projektimit
PROJEKTI NR:	FLETA NR: K-13 / Flete 42	RISHKRIMI:	

PROFILI GJATESOR NGA PIKETA "G" DERI NE PIKETEN "H" Sh.1:100
Sh.1:1000



PJERRESIA	7.65%	35.06	8.66%	29.84		
PIKETA	G	a	b	c	d	H
DIFERENCA KUOTAVE	0.00					
KUOTA PROJEKTIT	942.71	944.33	945.05	945.40	945.56	946.09
KUOTA TERRENIT	942.76	943.00	943.50	944.00	944.50	945.00
DISTANCA PJESORE (M)	9.75	4.35	4.20	1.73	12.03	4.63
DISTANCA PROGRESIVE	0.00					
DISTANCA KM	0.1					
KTHESAT						

SHËNIME TEKNIKE

1. KY PROJEKT ËSHTË PRONË E BASHKISË ELBASAN.
2. NUK LEJOHET KOPJIMI APO RIPRODHIMI I KËTIJ VIZATIMI PA AUTORIZIMIN E DRETORISË SË PROJEKTIMIT DHE SHËRBIMEVE INXHINIERIKE NË BASHKINË ELBASAN.
3. TË RESPEKTOHEN DIMENSIONET E SHKRUARA NË VIZATIM.
4. PËR ÇDO PAQARTËSI APO MOSPËRPTHJE TË PROJEKTIT ME SITUATËN NË TERREN TË MERRET KONTAKT ME PROJEKTUESIN
5. NUK LEJOHET ASNJË NDRYSHIM I PROJEKTIT PA MIRATIMIN SPECIFIK TË D.P.SH.I -së.
6. PËR PERCAKTIMIN E NGJYRAVE, MATERIALEVE APO MALLRAVE QË DO TË PËRDOREN NË KËTË PROJEKT DUHET TE MERRET FILLIMISH TË MERRET MIRATIMI I PROJEKTUESIT DHE SUPERVIZORIT.

ADRESA:
Njësia Administrative Gjinar, fshati Gjinar, Elbasan

RISH: PËRSHKRIMI: NGA: DATA:

FAZA E PROJEKTIT:
PROJEKTI ZBATIMIT (ARKITEKTONIK)



BASHKIA ELBASAN
Rruga "Qemal Stafa"
Lagja "Brig 17 Sulmuese"
+35554400152
email: bashkiaelbasan@elbasani.gov.al
web: www.elbasani.gov.al

INVESTITOR:
BASHKIA ELBASAN

DREJTORIA:
DREJTORIA PROJEKTIMIT DHE AZHORNIMIT TOPOGRAFIK

Drejtor
Ark/Marvis Avllazagaj

Përgjegjës
Ing/Arian Baku

PROJEKTUES:	
Ark. Marvis Avllazagaj	Lic. A.0900/2
Ark. Anamaria Gjoshi	Lic. -----
Ark. Valbona Lufta	Lic. A.1149/1
Ing. Arian Baku	Lic. K.1800/2
Ing. Ardit Bedhia	Lic. K.2014/1
Ing. Bledian Hysa	Lic. E.1332/1
Perpunoi: Ira Hysa	

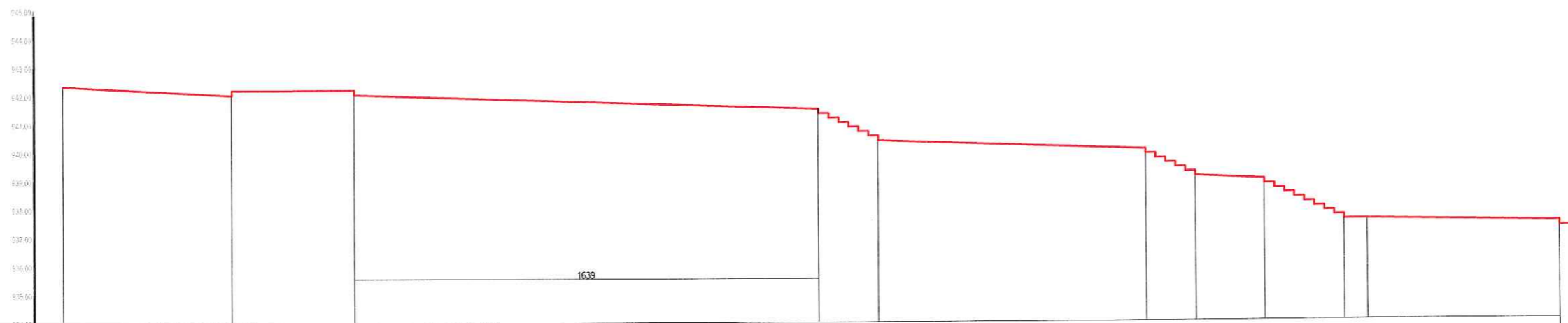
MATJET TOPOGRAFIKE:	
Sektori A.T-së	
Ing. Gentiana Kërr	Lic. T.1191
Ing. Fatjona Boja	Lic. T.1360
Ing. Eljor Miheli	Lic. -----

PROJEKTI:
Emërtimi Objektiv: Rivitalizim urban dhe nxitje të turizmit të zonës së Gjinarit.

EMËRTIMI I FLETËS:
Emërtimi Objektiv: Profili gjatesor nga piketa "G" deri ne piketen "H"

SHKALLA A3:	DATA:	VIZATORI:	KONTROLLI:
1:100, 1:1000/10 /2022	Sektori Projektim	Sektori Projektim
PROJEKTI NR:	FLETA NR:	PISHKIKIMI:	
.....	K-14 / Flete 42	

Prereja "a-a" e sheshit Sh.1:180
Sh.1:180



PJERRESIA													
PIKETA	B												
DIFERENCA KUOTAVE													
KUOTA PROJEKTIT	942.52	942.01	942.18	942.23	941.51	940.36	940.05	939.06	938.97	937.53	937.53		
KUOTA TERRENT													
DISTANCA PJESORE (M)		595		435		210		944	175	242	280	81	678.3
DISTANCA PROGRESIVE	0.00		0.00		0.00		0.00		0.00	0.00	0.00	0.00	0.00
DISTANCA KM	00												
KTHESAT													

SHËNIME TEKNIKE

1. KY PROJEKT ËSHTË PRONË E BASHKISË ELBASAN.
2. NUK LEJOHET KOPJIMI APO RIPRODHIMI I KËTIJ VIZATIMI PA AUTORIZIMIN E DRETORISË SË PROJEKTIMIT DHE SHËRBIMEVE INXHINIERIKE NË BASHKINË ELBASAN.
3. TË RESPEKTOHEN DIMENSIONET E SHKRUARA NË VIZATIM.
4. PËR ÇDO PAQARTËSI APO MOSPËRPTHJE TË PROJEKTIT ME SITUATËN NË TERREN TË MERRET KONTAKT ME PROJEKTUESIN
5. NUK LEJOHET ASNJË NDRYSHIM I PROJEKTIT PA MIRATIMIN SPECIFIK TË D.P.SH.I -së.
6. PËR PERCAKTIMIN E NGJYRAVE, MATERIALEVE APO MALLRAVE QË DO TË PËRDOREN NË KËTË PROJEKT DUHET TE MERRET FILLIMISH TË MERRET MIRATIMI I PROJEKTUESIT DHE SUPERVIZORIT.

ADRESA:
Njësia Administrative Gjinar, fshati Gjinar, Elbasan

RISH: PËRSHKRIMI: NGA: DATA:
FAZA E PROJEKTIT:
PROJEKTI ZBATIMIT (ARKITEKTONIK)

 **BASHKIA ELBASAN**
Rruga "Qemal Stafa"
Lagja "Brig 17 Sulmuese"
+35554400152
email: bashkiaeelbasan@elbasani.gov.al
web: www.elbasani.gov.al

INVESTITOR:
BASHKIA ELBASAN

DREJTORIA:
DREJTORIA PROJEKTIMIT DHE AZHORNIMIT TOPOGRAFIK

Drejtor
Ark/Marvis Avllazagaj

Përgjegjës
Ing/Arian Baku

PROJEKTUES:

Ark. Marvis Avllazagaj	Lic. A.0900/2	
Ark. Anamaria Gjoshi	Lic. -----	
Ark. Valbona Lufta	Lic. A.1149/1	
Ing. Arian Baku	Lic. K.1800/2	
Ing. Ardit Bedhia	Lic. K.2014/1	
Ing. Bledian Hysa	Lic. E.1332/1	
Perpunoi: Ira Hysa		

MATJET TOPOGRAFIKE:

Sektori A.T-së

Ing. Gentiana Këri	Lic. T.1191	
Ing. Fatjona Boja	Lic. T.1360	
Ing. Eljor Mihali	Lic. -----	

PROJEKTI:
Emërtimi Objektit: Rivitalizim urban dhe nxitje të turizmit të zonës së Gjinarit.

EMËRTIMI I FLETËS:
Emërtimi Objektit: Profili gjatesor Prerija "a-a" esheshit per kuote te perfunduar

SHKALLA A3: 1:180	DATA: 10 / 2022	VIZATOI: Sektori Projektimit	KONTROLLLOI: Sektori Projektimit
PROJEKTI NR:	FLETA NR: K-15 / Flete 42	RISHKRIMI:	

SHËNIME TEKNIKE

1. KY PROJEKT ËSHTË PRONË E BASHKISË ELBASAN.
2. NUK LEJOHET KOPJIMI APO RIPRODHIMI I KËTIJ VIZATIMI PA AUTORIZIMIN E DRETORISË SË PROJEKTIMIT DHE SHËRBIMEVE INXHINIERIKE NË BASHKINË ELBASAN.
3. TË RESPEKTOHEN DIMENSIONET E SHKRUARA NË VIZATIM.
4. PËR ÇDO PAQARTËSI APO MOSPËRPUTHJE TË PROJEKTIT ME SITUATËN NË TERREN TË MERRET KONTAKT ME PROJEKTUESIN
5. NUK LEJOHET ASNJË NDRYSHIM I PROJEKTIT PA MIRATIMIN SPECIFIK TË D.P.SH.I -SË.
6. PËR PËRCAKTIMIN E NGJYRAVE, MATERIALEVE APO MALLRAVE QË DO TË PËRDOREN NË KËTË PROJEKT DUHET TË MERRET FILLIMISH TË MERRET MIRATIMI I PROJEKTUESIT DHE SUPERVIZORIT.

ADRESA:
Njësia Administrative Gjinar, fshati Gjinar, Elbasan

RISH: PERSHKRIMI: NGA: DATA:
FAZA E PROJEKTIT:
PROJEKTI ZBATIMIT (ARKITEKTONIK)

BASHKIA ELBASAN
Rruga "Qemal Stafa"
Lagja "Brig 17 Sulmuese"
+35554400152
email: bashkiaeelbasan@elbasani.gov.al
web: www.elbasani.gov.al

INVESTITOR: BASHKIA ELBASAN

DREJTORIA:
DREJTORIA PROJEKTIMIT DHE AZHORNIMIT TOPOGRAFIK

Drejtor
Ark/Marvis Avllazagaj

Përgjegjës
Ing/Arian Baku

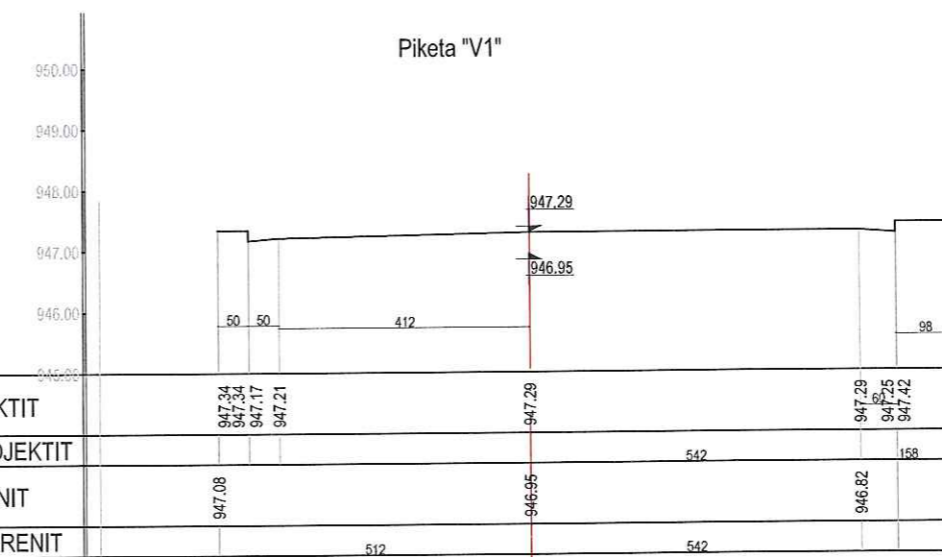
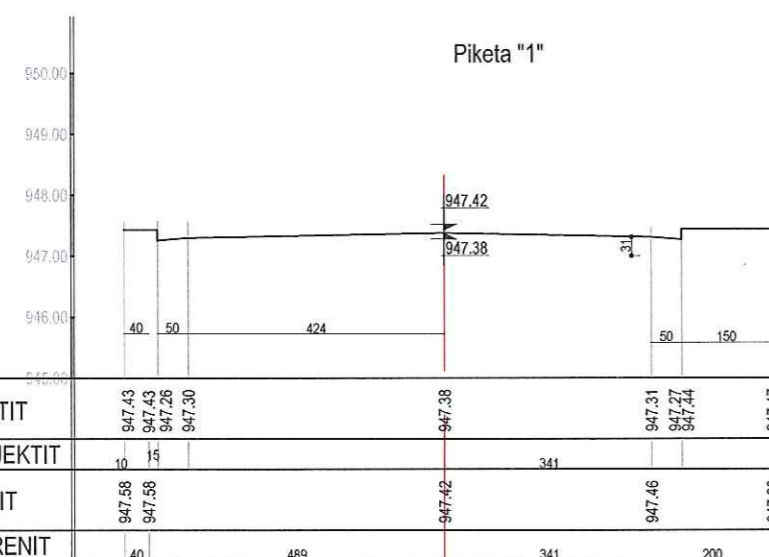
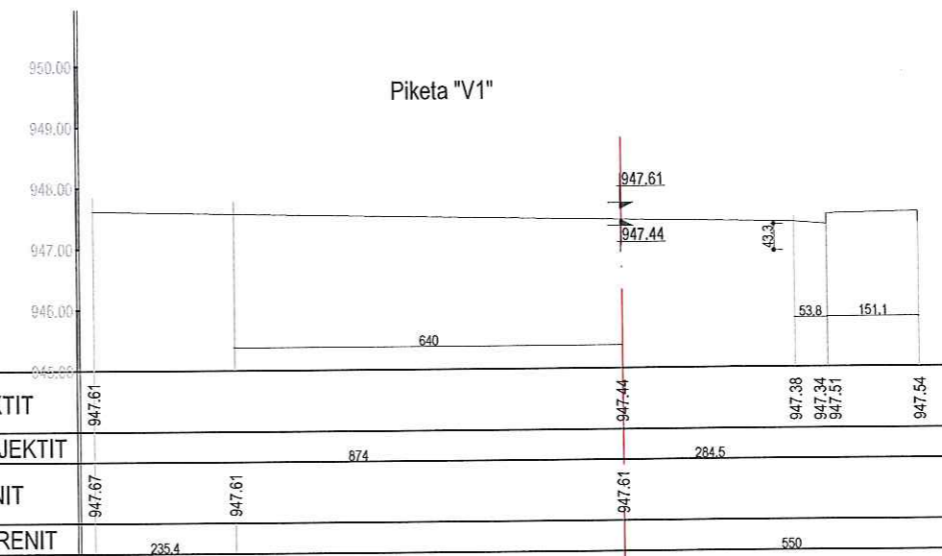

PROJEKTUES:	
Ark. Marvis Avllazagaj	Lic. A.0900/2
Ark. Anamaria Goshi	Lic. -----
Ark. Valbona Lufta	Lic. A.1149/1
Ing. Arian Baku	Lic. K.1800/2
Ing. Ardit Bedhia	Lic. K.2014/1
Ing. Bledian Hysa	Lic. E.1332/1
Perpunoi: Ira Hysa	

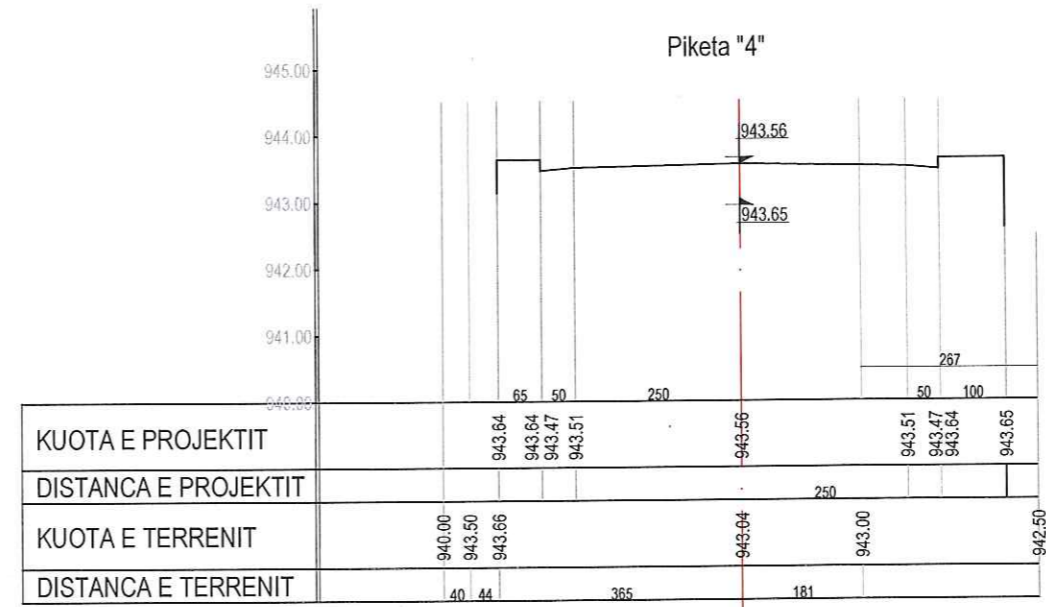
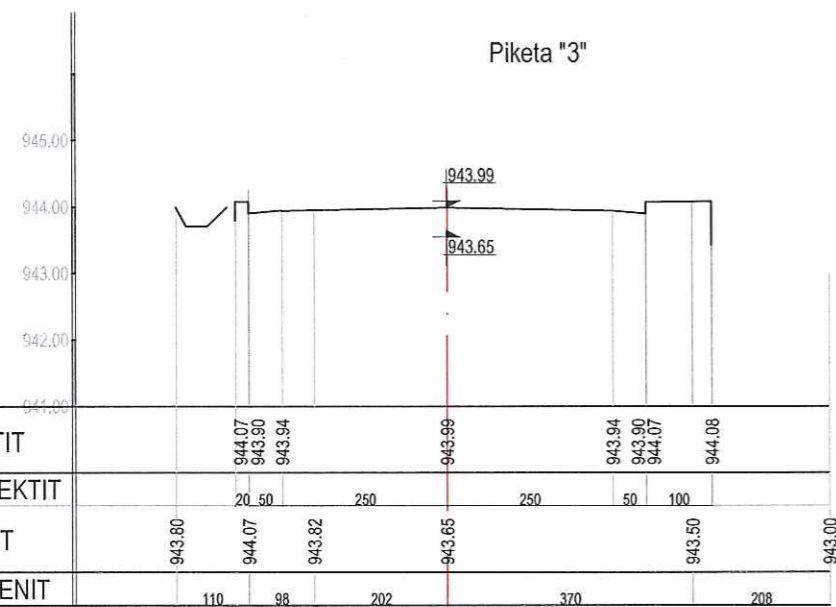
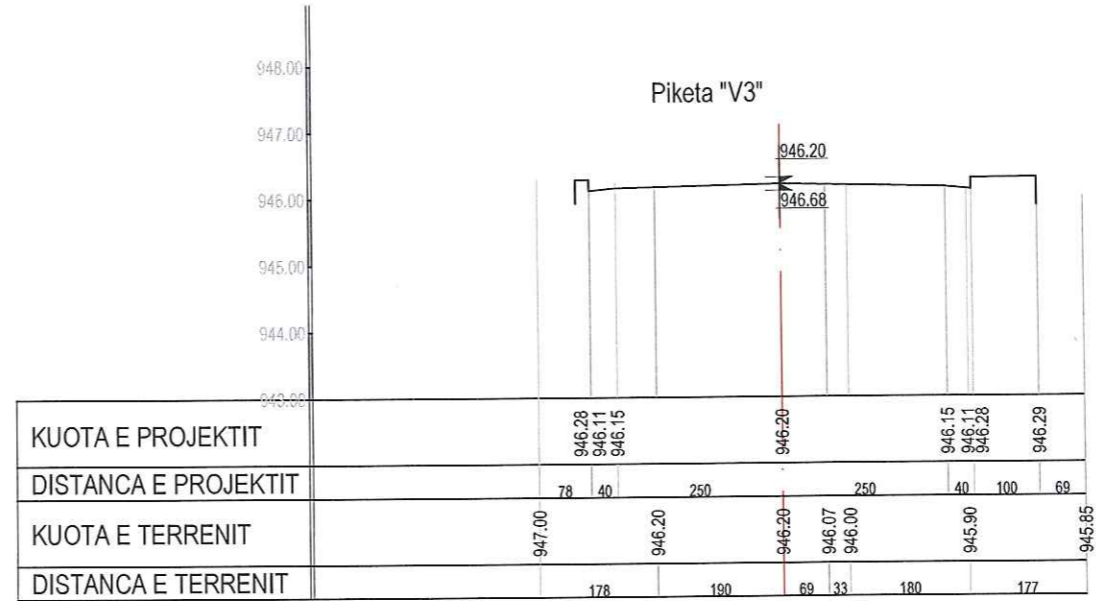
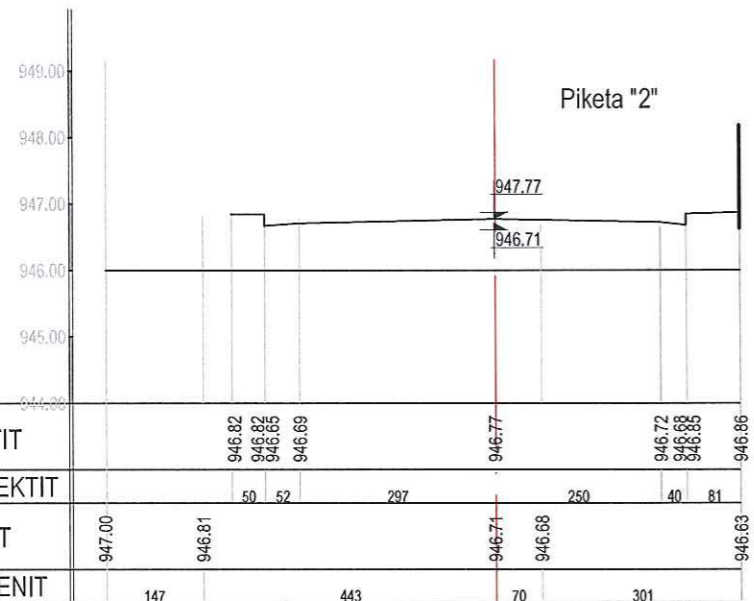
MATJET TOPOGRAFIKE:
Sektori A.T-së
Ing. Gentian Kërrri Lic. T.1191
Ing. Fatjona Boja Lic. T.1360
Ing. Eljor Mihali Lic. -----

PROJEKTI:
Emërtimi Objektiv: Rrëzalizim urban dhe ndërtim të turizmit të zonës së Gjinarit.

EMËRTIMI I FLETËS:
Emërtimi Objektiv: Profili terthor nga pik.A deri ne pik.V1

SHKALLA A3:	DATA:	VIZATORI:	KONTROLLOR:
1:100/10 /2022	Sektori Projektim	Sektori Projektim
PROJEKTI NR:	FLETA NR:	RISHIKIMI:	
.....	K-16 / Flete 42	





SHËNIME TEKNIKE

1. KY PROJEKT ËSHTË PRONË E BASHKISË ELBASAN.
2. NUK LEJOHET KOPJIMI APO RIPRODHIMI I KËTIJ VIZATIMI PA AUTORIZIMIN E DRETORISË SË PROJEKTIMIT DHE SHËRBIMEVE INXHINIERIKE NË BASHKINË ELBASAN.
3. TË RESPEKTOHEN DIMENSIONET E SHKRUARA NË VIZATIM.
4. PËR ÇDO PAQARTËSI APO MOSPËRPUHJE TË PROJEKTIT ME SITUATËN NË TERREN TË MERRRET KONTAKT ME PROJEKTUESIN
5. NUK LEJOHET ASNJË NDRYSHIM I PROJEKTIT PA MIRATIMIN SPECIFIK TË D.P.SH.I -së.
6. PËR PËRCAKTIMIN E NGJYRAVE, MATERIALEVE APO MALLRAVE QË DO TË PËRDOREN NË KËTË PROJEKT DUHET TE MERRRET FILLIMISH TË MERRRET MIRATIMI I PROJEKTUESIT DHE SUPERVIZORIT.

ADRESA:
Njësia Administrative Gjinar, fshati Gjinar, Elbasan

RISH: PËRSHKRIMI: NGA: DATA:
FAZA E PROJEKTIT:
PROJEKTI ZBATIMIT (ARKITEKTONIK)



BASHKIA ELBASAN
Rruga "Qemal Stafa"
Lagja "Brig 17 Sulmuese"
+35554400152
email: bashkiaelbasan@elbasani.gov.al
web: www.elbasani.gov.al

INVESTITOR:
BASHKIA ELBASAN

DREJTORIA:
DREJTORIA PROJEKTIMIT DHE AZHORNIMIT TOPOGRAFIK

Drejtor
Ark/Marvis Avllazagaj

Përgjegjës
Ing/Arian Baku

PROJEKTUES:	
Ark. Marvis Avllazagaj	Lic. A.0900/2
Ark. Anamaria Gjoshi	Lic. -----
Ark. Valbona Lufta	Lic. A.1149/1
Ing. Arian Baku	Lic. K.1800/2
Ing. Ardit Bedhia	Lic. K.2014/1
Ing. Bledian Hysa	Lic. E.1332/1
Perpunoi: Ira Hysa	

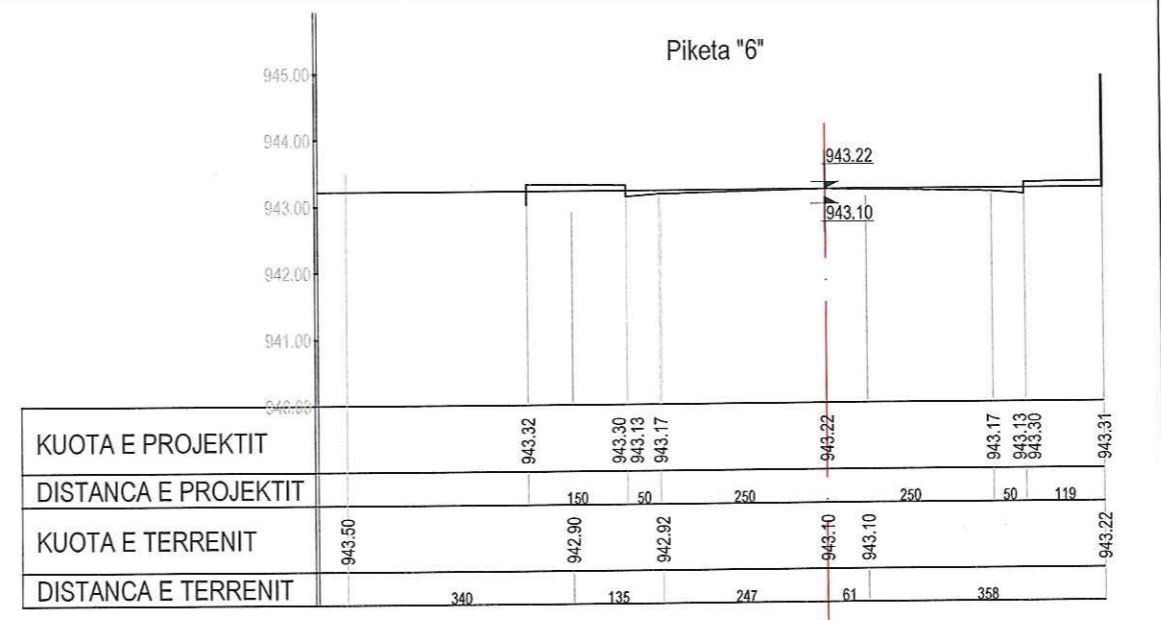

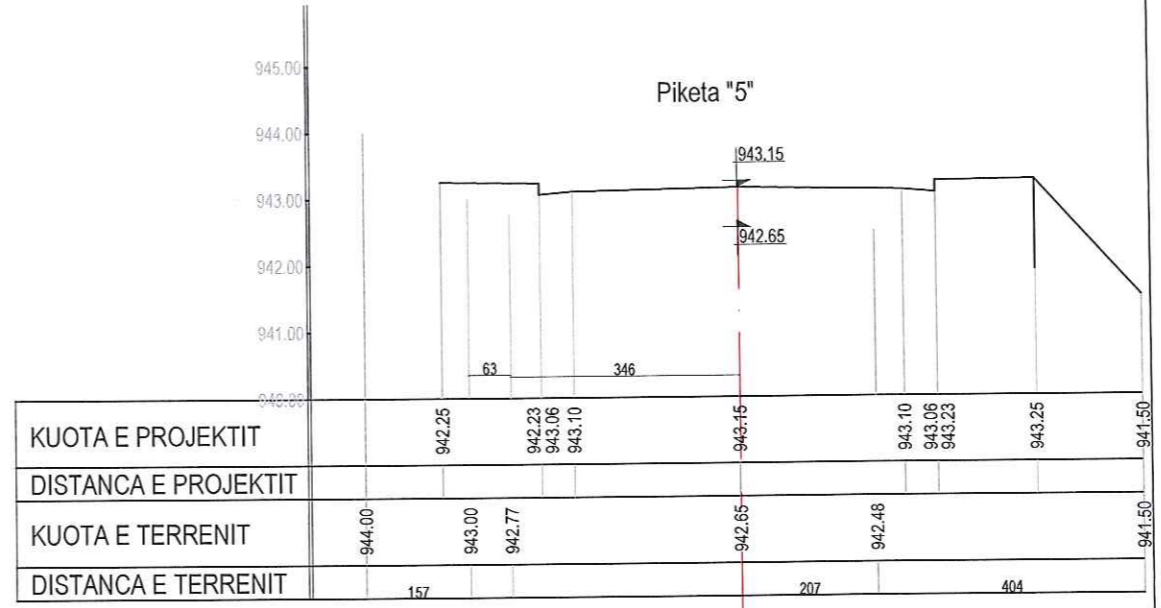
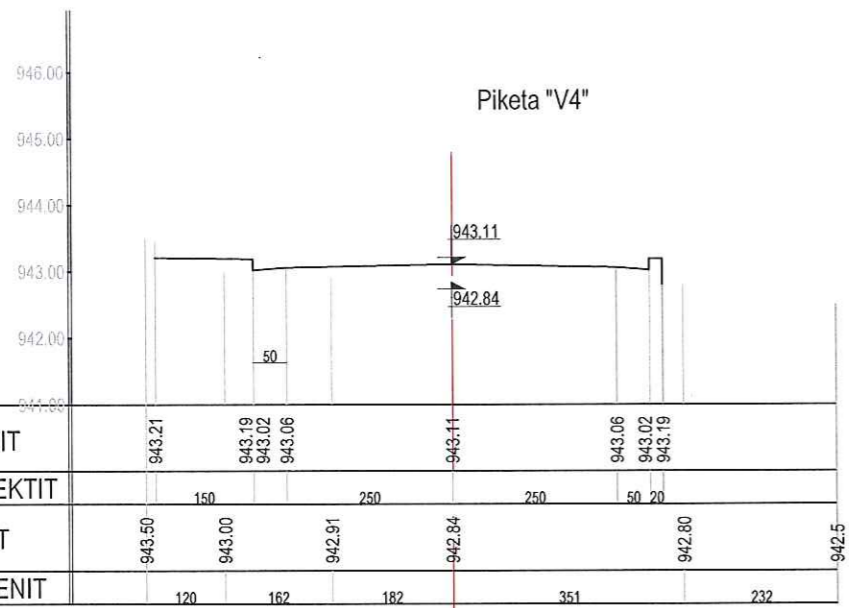
MATJET TOPOGRAFIKE:
Sektori A.T-së

Ing. Genda Gentiana Kërr	Lic. T.1191
Ing. Genda Fatjona Boja	Lic. T.1360
Ing. Genda Eljor Mihal	Lic. -----

PROJEKTI:
Emërtimi Objektit: Rivalizim urban dhe nxitje të turizmit të zonës së Gjinanit.

EMËRTIMI I FLETËS:
Emërtimi Objektit: Profili terthor nga pik.2 deri ne pik.4

SHKALLA A3: 1:100	DATA:/10/2022	VIZATORI: Sektori Projektim	KONTROLLORI: Sektori Projektim
PROJEKTI NR:	FLETA NR: K-17 / Flete 42	RISHKRIMI:	



SHËNIME TEKNIKE

1. KY PROJEKT ËSHTË PRONË E BASHKISË ELBASAN.
2. NUK LEJOHET KOPJIMI APO RIPRODHIMI I KËTIJ VIZATIMI PA AUTORIZIMIN E DRETORISË SË PROJEKTIMIT DHE SHËRBIMEVE INXHINIERIKE NË BASHKINË ELBASAN.
3. TË RESPEKTOHEN DIMENSIONET E SHKRUARA NË VIZATIM.
4. PËR ÇDO PAQARTËSI APO MOSPËRPTHJIE TË PROJEKTIT ME SITUATËN NË TERREN TË MERRET KONTAKT ME PROJEKTUESIN
5. NUK LEJOHET ASNJË NDRYSHIM I PROJEKTIT PA MIRATIMIN SPECIFIK TË D.P.SH.I -së.
6. PËR PERCAKTIMIN E NGJYRAVE, MATERIALEVE APO MALLRAVE QË DO TË PËRDOREN NË KËTË PROJEKT DUHET TË MERRET FILLIMISH TË MERRET MIRATIMI I PROJEKTUESIT DHE SUPERVIZORIT.

ADRESA:
Njësia Administrative Gjinar, fshati Gjinar, Elbasan

RISH: PËRSHKRIMI: NGA: DATA:
FAZA E PROJEKTIT:
PROJEKTI ZBATIMIT (ARKITEKTONIK)

BASHKIA ELBASAN
Rruga: "Gëmal Stafa"
Lagja: "Brig 17 Sulmuese"
+35554400152
email: bashkiaelbasan@elbasani.gov.al
web: www.elbasani.gov.al

INVESTITOR:
BASHKIA ELBASAN

DREJTORIA:
DREJTORIA PROJEKTIMIT DHE AZHORNIMIT TOPOGRAFIK

Drejtor
Ark/Marvis Avllazagaj

Përgjegjës
Ing/Arian Baku

PROJEKTUES:

Ark. Marvis Avllazagaj	Lic. A.0900/2
Ark. Anamaria Gjoshi	Lic. -----
Ark. Valbona Lufta	Lic. A.1149/1
Ing. Arian Baku	Lic. K.1800/2
Ing. Ardit Bedhia	Lic. K.2014/1
Ing. Bledian Hysa	Lic. E.1332/1
Perpunoi: Ira Hysa	

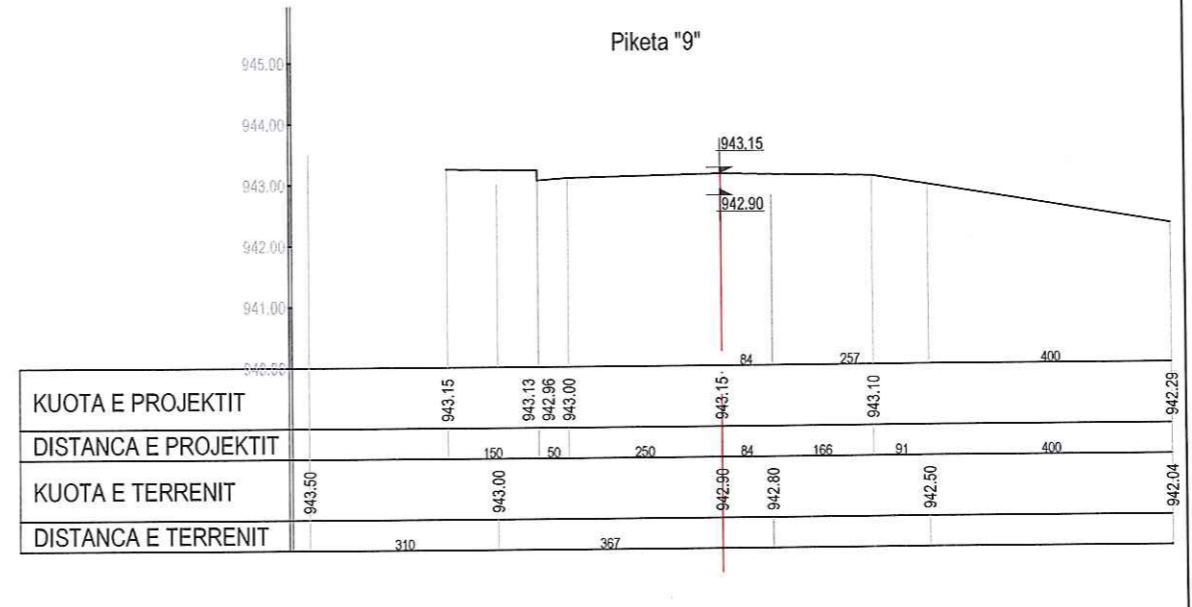
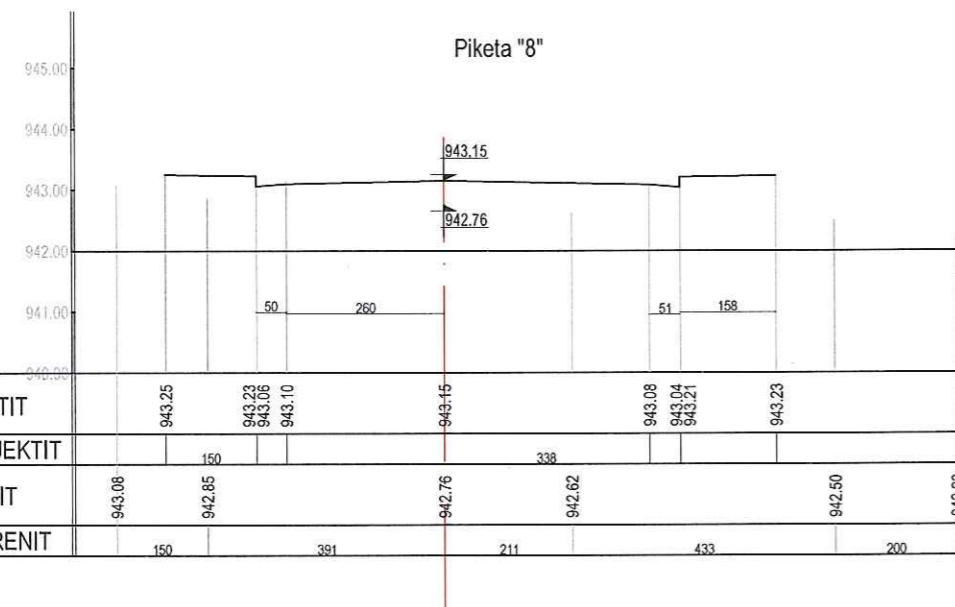
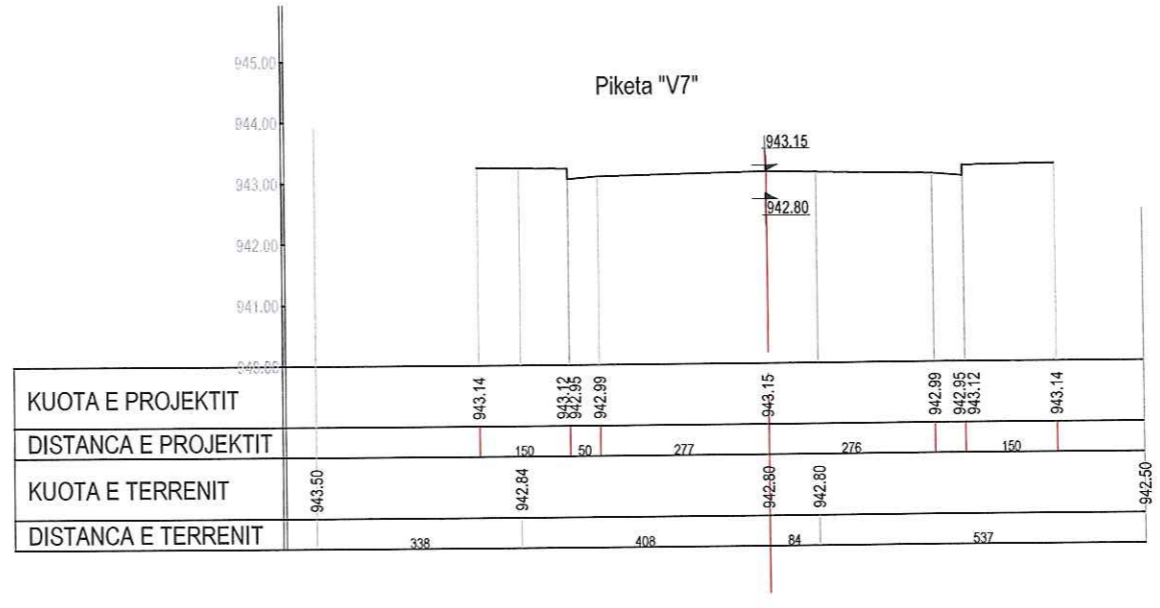
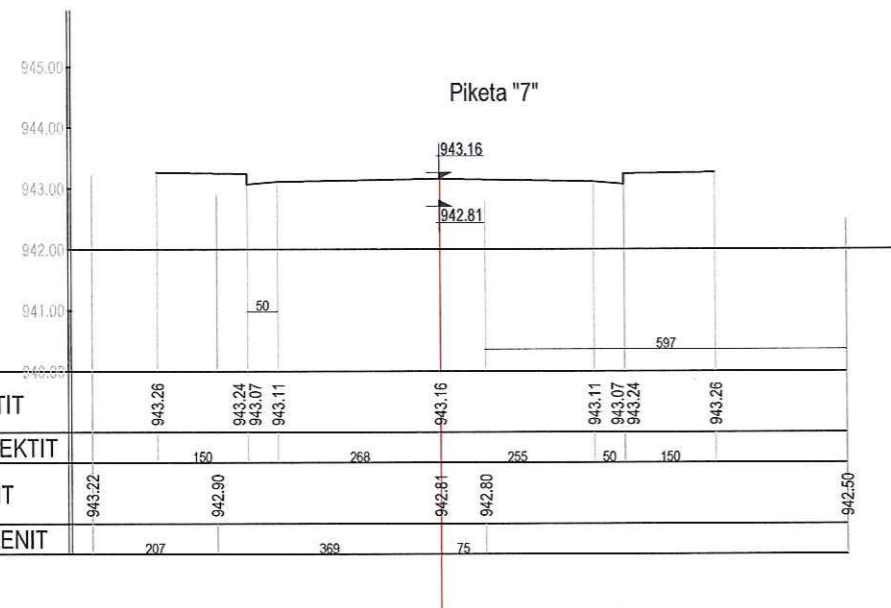
MATJET TOPOGRAFIKE:
Sektori A.T-së

Ing. Gërdë Centiana Këri	Lic. T.1191
Ing. Gërdë Fatjona Boja	Lic. T.1360
Ing. Gërdë Eljor Mihal	Lic. -----

PROJEKTI:
Emërtimi Objektit: Rivalizim urban dhe nxitje të turizmit të zonës së Gjinarit.

EMËRTIMI I FLETËS:
Emërtimi Objektit: Profili i lartësive nga pik.V4 deri në pik.6

SHKALLA A3: 1:100	DATA:/10 /2022	VIZATORT: Sektori Projektimit	KONTROLLORI: Sektori Projektimit
PROJEKTI NR:	FLETA NR: K-18 / Flete 42	RISHIKIMI:	



SHËNIME TEKNIKE

1. KY PROJEKT ËSHTË PRONË E BASHKISË ELBASAN.
2. NUK LEJOHET KOPJIMI APO RIPRODHIMI I KËTIJ VIZATIMI PA AUTORIZIMIN E DRETORISË SË PROJEKTIMIT DHE SHËRBBIMEVE INXHINIERIKE NË BASHKINË ELBASAN.
3. TË RESPEKTOHEN DIMENSIONET E SHKRUARA NË VIZATIM.
4. PËR ÇDO PAQARTËSI APO MOSPËRPUTHJE TË PROJEKTIT ME SITUATËN NË TERREN TË MERRET KONTAKT ME PROJEKTUESIN
5. NUK LEJOHET ASNJË NDRYSHIM I PROJEKTIT PA MIRATIMIN SPECIFIK TË D.P.SH.I -së.
6. PËR PËRCAKTIMIN E NGJYRAVE, MATERIALEVE APO MALLRAVE QË DO TË PËRDOREN NË KËTË PROJEKT DUHET TË MERRET FILLIMISH TË MERRET MIRATIMI I PROJEKTUESIT DHE SUPERVIZORIT.

ADRESA:
Njësia Administrative Gjinar, fshati Gjinar, Elbasan

RISH: PËRSHKRIMI: NGA: DATA:
FAZA E PROJEKTIT:
PROJEKTI ZBATIMIT (ARKITEKTONIK)

BASHKIA ELBASAN
Rruga "Gëmal Stafa"
Lagja "Brig 17 Sulmuese"
+35554400152
email: bashkiaeelbasan@elbasani.gov.al
web: www.elbasani.gov.al

INVESTITOR:
BASHKIA ELBASAN

DREJTORIA:
DREJTORIA PROJEKTIMIT DHE AZHORNIMIT TOPOGRAFIK
Drejtör
Ark/Marvis Avllazagaj

Përgjegjës
Ing/Arian Baku

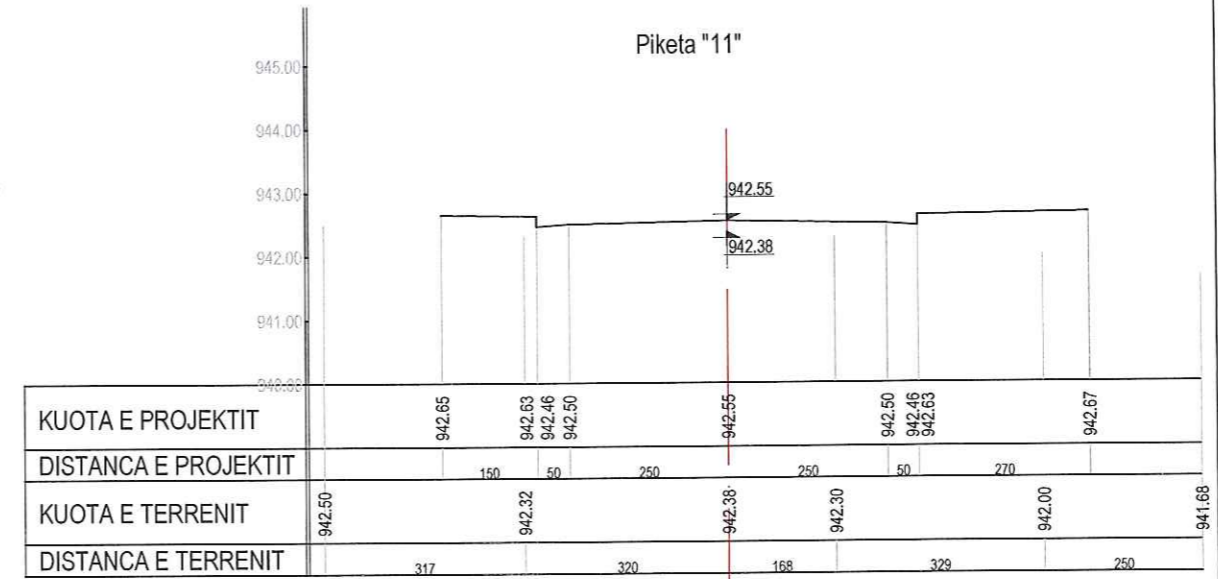
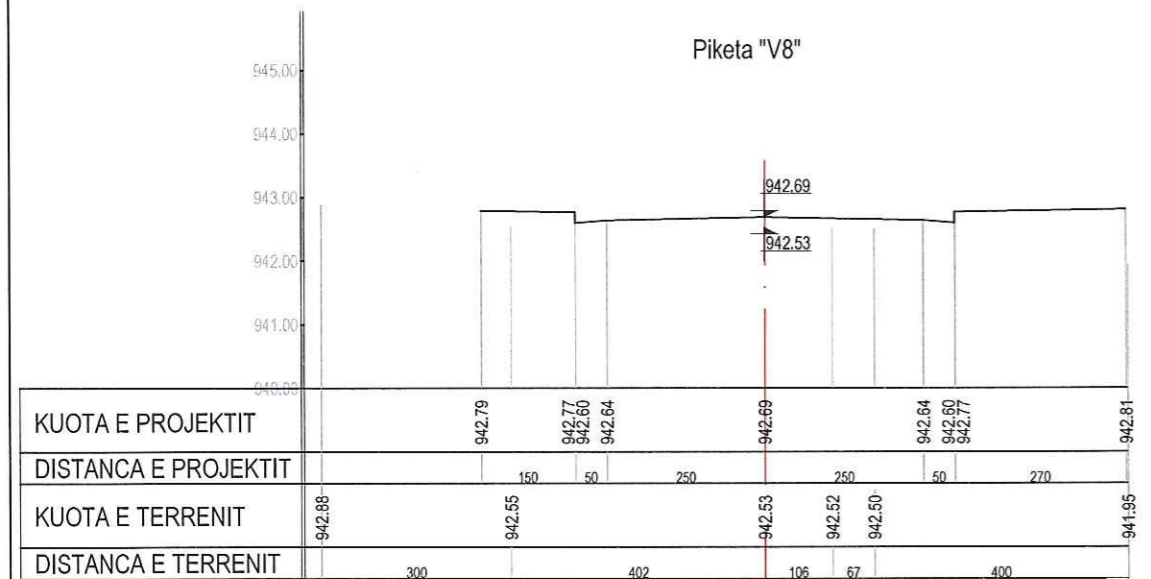
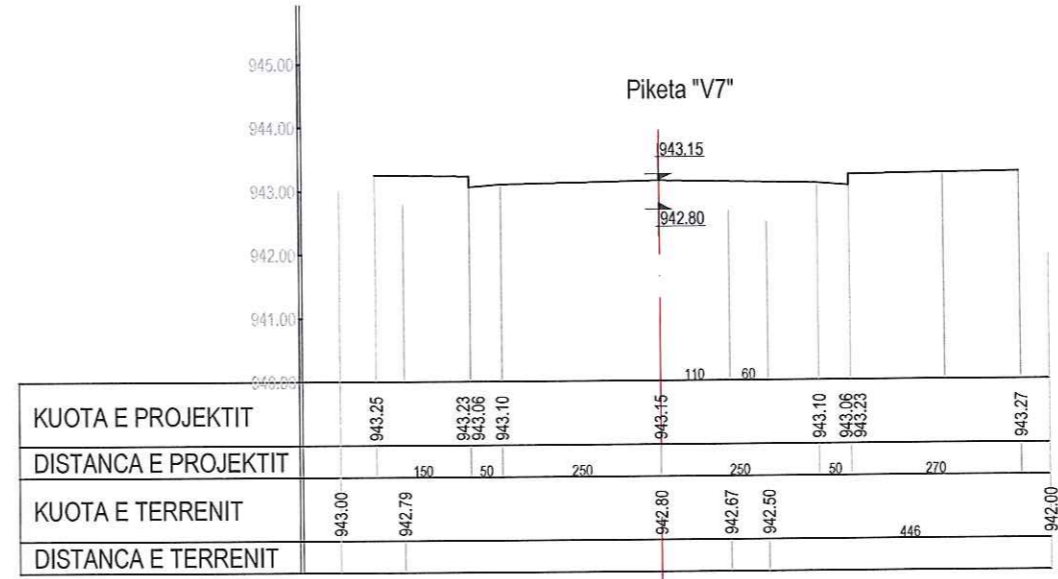
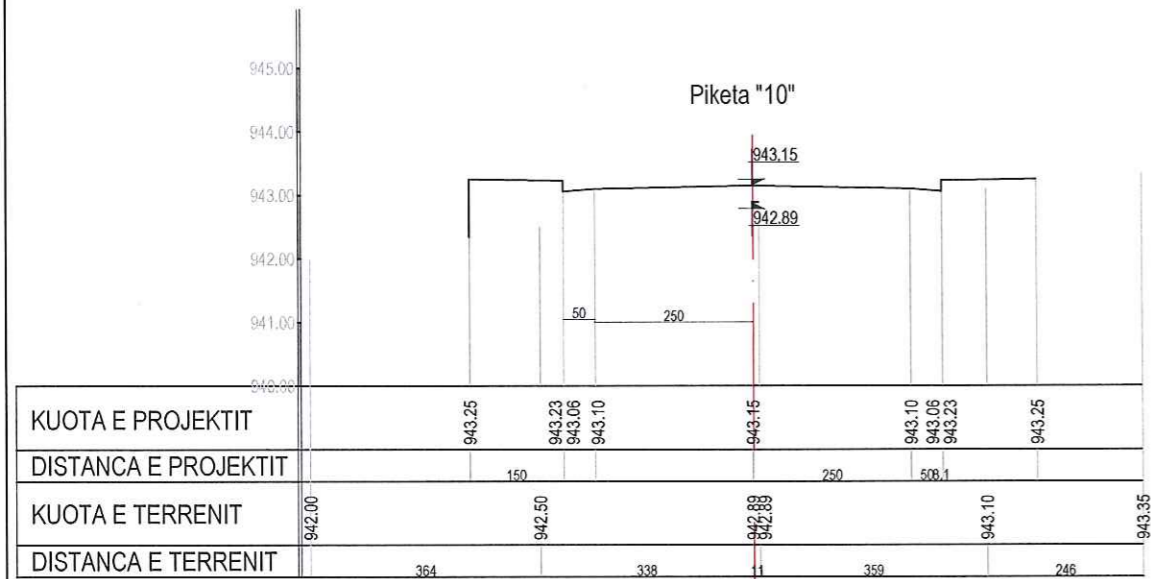
PROJEKTUES:
Ark. Marvis Avllazagaj Lic. A.0900/2
Ark. Anamaria Gjoshi Lic. -----
Ark. Valbona Lufta Lic. A.1149/1
Ing. Arian Baku Lic. K.1800/2
Ing. Ardit Bedhia Lic. K.2014/1
Ing. Bledian Hysa Lic. E.1332/1
Perpunoi: Ira Hysa

MATJET TOPOGRAFIKE:
Sektori A.T-së
Ing. Gënda Gentiana Kërri Lic. T.1191
Ing. Gënda Fatjona Boja Lic. T.1360
Ing. Gënda Eljor Mihali Lic. -----

PROJEKTI:
Emërtimi Objektit: Rivitalizim urban dhe nxitje të turizmit të zonës së Gjinarit.

EMËRTIMI I FLETËS:
Emërtimi Objektit: Profili i terthor nga pik.7 deri ne pik.9

SHKALLA A3: 1:100
DATA: /10 /2022
VIZATORI: Sektori Projektimit
KONTROLLLOI:
PROJEKTI NR: K-19 / Flete 42
FLETA NR: RISHKRIMI



SHËNIME TEKNIKE

1. KY PROJEKT ËSHTË PRONË E BASHKISË ELBASAN.
2. NUK LEJOHET KOPJIMI APO RIPRODHIMI I KËTIJ VIZATIMI PA AUTORIZIMIN E DRETORISË SË PROJEKTIMIT DHE SHËRBIMEVE INXHINIERIKE NË BASHKINË ELBASAN.
3. TË RESPEKTOHEN DIMENSIONET E SHKRUARA NË VIZATIM.
4. PËR ÇDO PAQARTËSI APO MOSPËRPUTHJE TË PROJEKTTIT ME SITUATËN NË TERREN TË MERRRET KONTAKT ME PROJEKTUESIN
5. NUK LEJOHET ASNJË NDRYSHIM I PROJEKTTIT PA MIRATIMIN SPECIFIK TË D.P.SH.I -së.
6. PËR PËRCAKTIMIN E NGJYRAVE, MATERIALEVE APO MALLRAVE QË DO TË PËRDOREN NË KËTË PROJEKT DUHET TË MERRRET FILLIMISH TË MERRRET MIRATIMI I PROJEKTUESIT DHE SUPERVIZORIT.

ADRESA:
Njësia Administrative Gjinar, fshati Gjinar, Elbasan

RISH: PËRSHKRIMI: _____ NGA: _____ DATA: _____
FAZA E PROJEKTTIT:
PROJEKTI ZBATIMIT (ARKITEKTONIK)



BASHKIA ELBASAN
Rruga "Qemal Stafa"
Lagja "Brig 17 Sulmuese"
+35554400152
email: bashkielbasan@elbasani.gov.al
web: www.elbasani.gov.al

INVESTITOR: BASHKIA ELBASAN

DREJTORIA:
DREJTORIA PROJEKTIMIT DHE AZHORNIMIT TOPOGRAFIK

Drejtor
Ark/Marvis Avllazagaj

Përgjegjës
Ing/Arian Baku

PROJEKTUES:	Ark. Marvis Avllazagaj Lic. A.0900/2
	Ark. Anamaria Gjoshi Lic. -----
	Ark. Valbona Lufta Lic. A.1149/1
	Ing. Arian Baku Lic. K.1800/2
	Ing. Ardit Bedhia Lic. K.2014/1
	Ing. Bledian Hysa Lic. E.1332/1
	Perpunoi: Ira Hysa

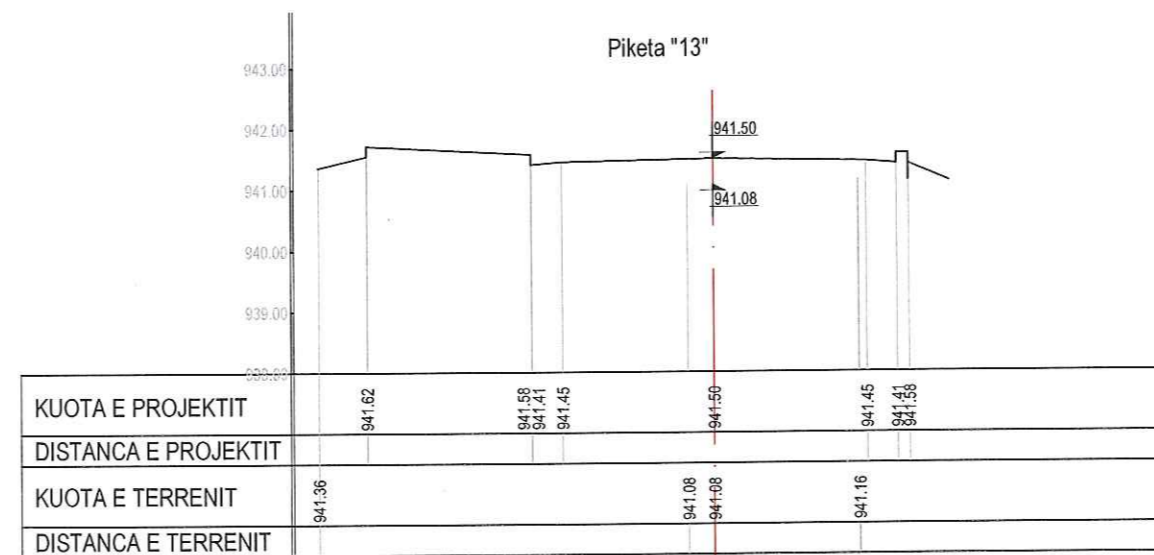
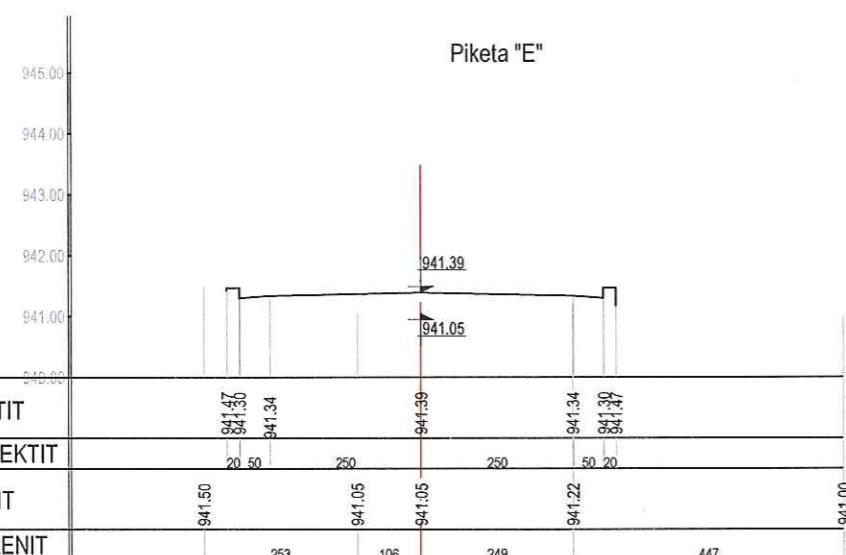
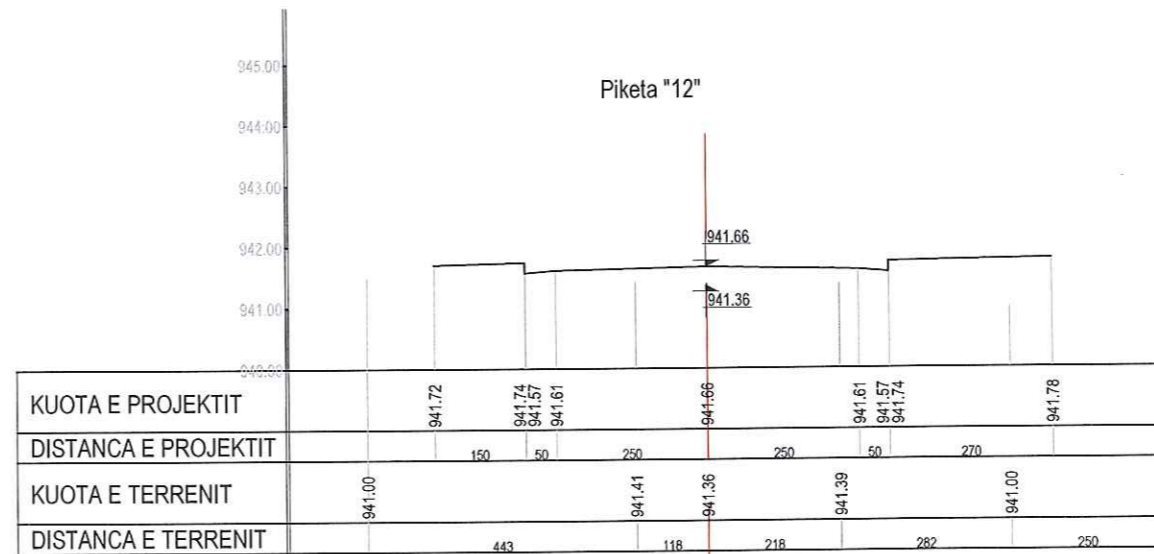
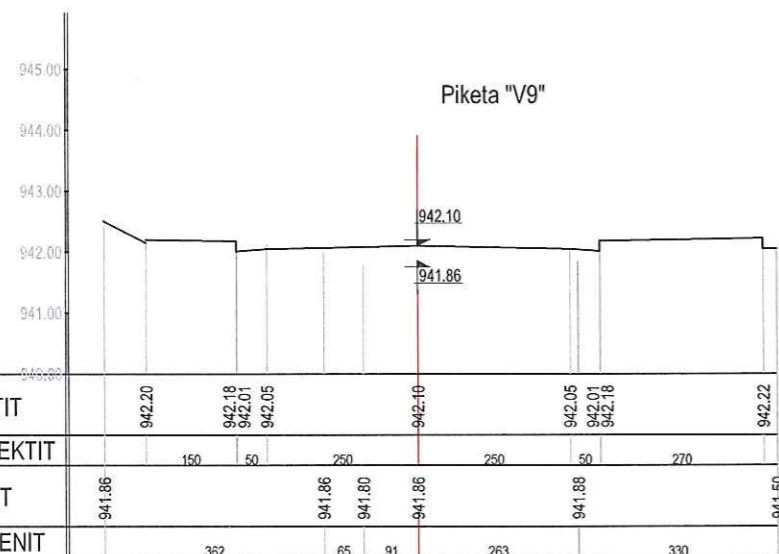
MATJET TOPOGRAFIKE:

Sektori A.T-së	
Ing. Gentiana Këri Lic. T.1191	
Ing. Fatjona Boja Lic. T.1360	
Ing. Eljor Mihali Lic. -----	

PROJEKTI:
Emërtimi Objektiv: Rivalizim urban dhe njëzë të turizmit të zonës së Gjinarit.

EMËRTIMI I FLETËS:
Emërtimi Objektiv: Profili terthor nga pik.10 deri ne pik.11

SHKALLA A3: 1:100	DATA:/10/2022	VIZATORI: Sektori Projektim	KONTROLLOR:
PROJEKTI NR:	FLETA NR: K-20 / Flete 42	RISHKRIMI:



SHËNIME TEKNIKE

1. KY PROJEKT ËSHTË PRONË E BASHKISË ELBASAN.
2. NUK LEJOHET KOPJIMI APO RIPRODHIMI I KËTIJ VIZATIMI PA AUTORIZIMIN E DRETORISË SË PROJEKTIMIT DHE SHËRBIMEVE INXHINIERIKE NË BASHKINË ELBASAN.
3. TË RESPEKTOHEN DIMENSIONET E SHKRUARA NË VIZATIM.
4. PËR ÇDO PAQARTËSI APO MOSPËRPTHJE TË PROJEKTIT ME SITUATËN NË TERREN TË MERRET KONTAKT ME PROJEKTUESIN
5. NUK LEJOHET ASNJË NDRYSHIM I PROJEKTIT PA MIRATIMIN SPECIFIK TË D.P.SH.I -së.
6. PËR PERCAKTIMIN E NGJYRAVE, MATERIALEVE APO MALLRAVE QË DO TË PËRDOREN NË KËTË PROJEKT DUHET TE MERRET FILLIMISH TË MERRET MIRATIMI I PROJEKTUESIT DHE SUPERVIZORIT.

ADRESA:
Njësia Administrative Gjinar, fshati Gjinar, Elbasan

RISH: PËRSHKRIMI: _____ NGA: _____ DATA: _____
FAZA E PROJEKTIT:
PROJEKTI ZBATIMIT (ARKITEKTONIK)

BASHKIA ELBASAN
Rruga "Qemal Stafa"
Lagja "Brig 17 Sulmuese"
+35554400152
email: bashkiaelbasan@elbasani.gov.al
web: www.elbasani.gov.al

INVESTITOR:
BASHKIA ELBASAN

DREJTORIA:
DREJTORIA PROJEKTIMIT DHE AZHORNIMIT TOPOGRAFIK
Drejtor
Ark/Marvis Avllazagaj
Përgjegjës
Ing/Arian Baku

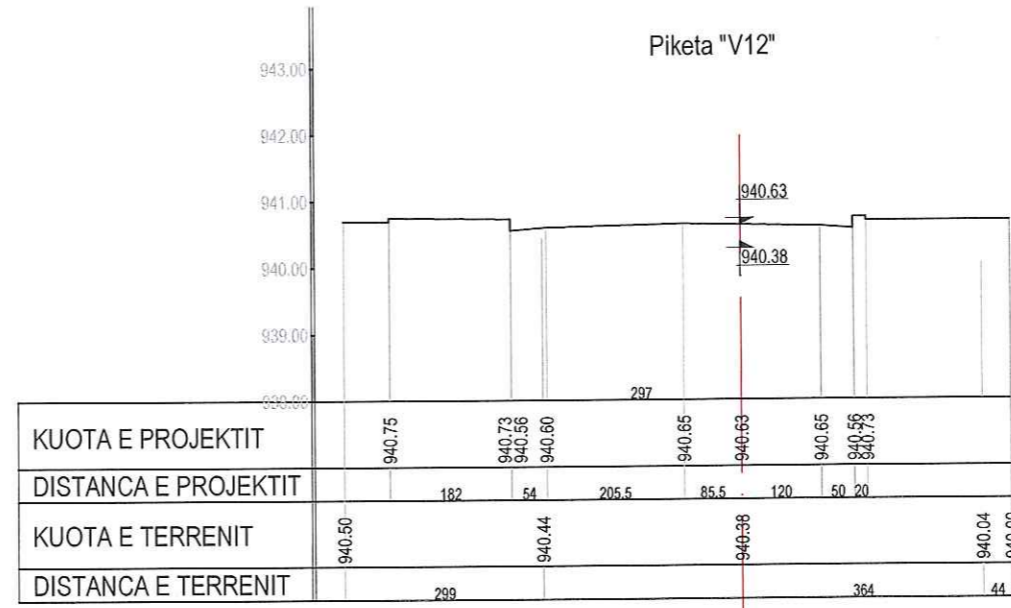

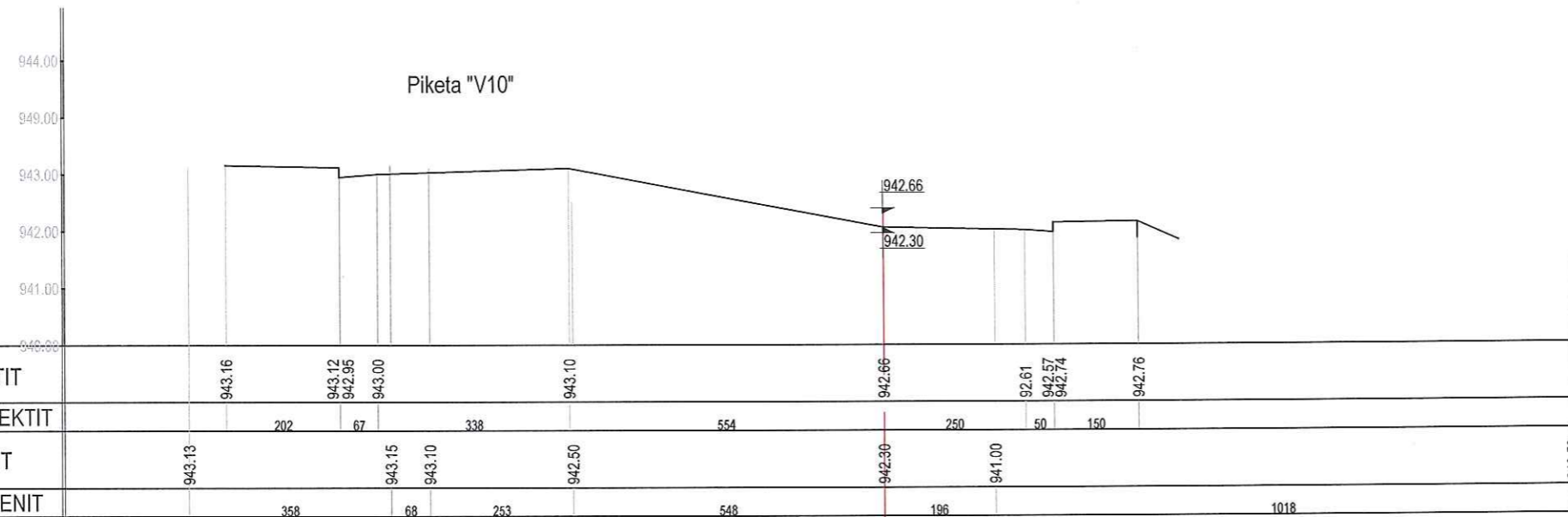
PROJEKTUES:	
Ark. Marvis Avllazagaj	Lic. A.0900/2
Ark. Anamaria Gjoshi	Lic. -----
Ark. Valbona Lufta	Lic. A.1149/1
Ing. Arian Baku	Lic. K.1800/2
Ing. Ardit Bedhia	Lic. K.2014/1
Ing. Bledian Hysa	Lic. E.1332/1
Perpunoi: Ira Hysa	

MATJET TOPOGRAFIKE:
Sektori A.T-së
Ing. Gentiana Kërrri Lic. T.1191
Ing. Fatjona Boja Lic. T.1360
Ing. Eljor Mihalci Lic. -----

PROJEKTI:
Emërtimi Objektiv: Rivalizim urban dhe nxjete të turizmit të zonës së Gjinarit.

EMËRTIMI I FLETËS:
Emërtimi Objektiv: Profili terthor nga pik.V7 deri ne pik.13

SHKALLA A3: 1:100	DATA:/10/2022	VIZATORI: Sektori Projektim	KONTROLLLOI: Sektori Projektim
PROJEKTI NR:	FLETA NR: K-21 / Flete 42	RISHKRIMI:	



SHËNIME TEKNIKE

1. KY PROJEKT ËSHTË PRONË E BASHKISË ELBASAN.
2. NUK LEJOHET KOPJIMI APO RIPRODHIMI I KËTIJ VIZATIMI PA AUTORIZIMIN E DRETORISË SË PROJEKTIMIT DHE SHËRBIMEVE INXHINIERIKE NË BASHKINË ELBASAN.
3. TË RESPEKTOHEN DIMENSIONET E SHKRUARA NË VIZATIM.
4. PËR ÇDO PAQARTËSI APO MOSPËRPTHJE TË PROJEKTIT ME SITUATËN NË TERREN TË MERRT KONTAKT ME PROJEKTUESIN
5. NUK LEJOHET ASNJË NDRYSHIM I PROJEKTIT PA MIRATIMIN SPECIFIK TË D.P.SH.I -së.
6. PËR PERCAKTIMIN E NGJYRAVE, MATERIALEVE APO MALLRAVE QË DO TË PËRDOREN NË KËTË PROJEKT DUHET TË MERRT FILLIMISH TË MERRT MIRATIMI I PROJEKTUESIT DHE SUPERVIZORIT.

ADRESA:
Njësia Administrative Gjinar, fshati Gjinar, Elbasan

RISH: PËRSHKRIMI: NGA: DATA:
FAZA E PROJEKTIT:
PROJEKTI ZBATIMIT (ARKITEKTONIK)



BASHKIA ELBASAN
Rruga "Qemal Stafa"
Lagja "Brig 17 Sulmuese"
+35554400152
email: bashkiaeelbasan@elbasani.gov.al
web: www.elbasani.gov.al

INVESTITOR:
BASHKIA ELBASAN

DREJTORIA:
DREJTORIA PROJEKTIMIT DHE AZHORNIMIT TOPOGRAFIK

Drejtor
Ark/Marvis Avllazagaj

Përgjegjës
Ing/Arian Baku

PROJEKTUES:
Ark. Marvis Avllazagaj Lic. A.0900/2
Ark. Anamaria Gjoshi Lic. -----
Ark. Valbona Lufta Lic. A.1149/1
Ing. Arian Baku Lic. K.1800/2
Ing. Ardit Bedhia Lic. K.2014/1
Ing. Bledian Hysa Lic. E.1332/1
Perpunoi: Ira Hysa

MATJET TOPOGRAFIKE:

Sektori A.T-së

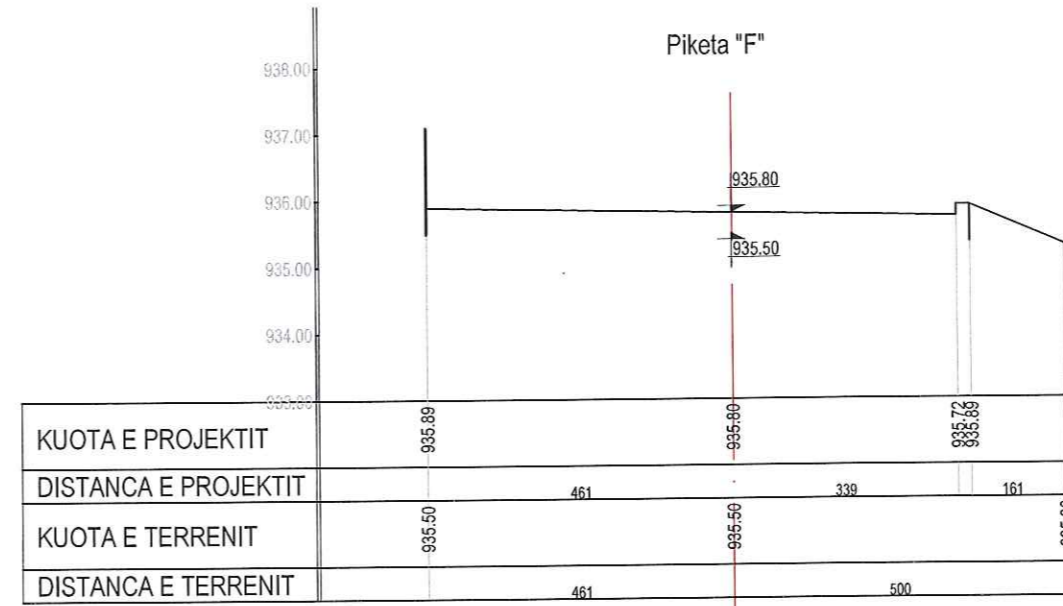
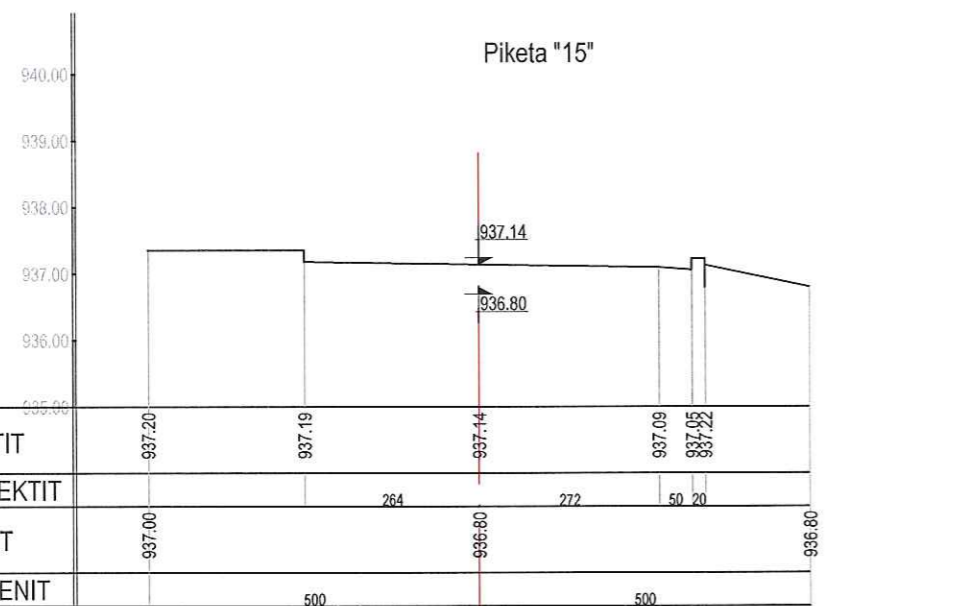
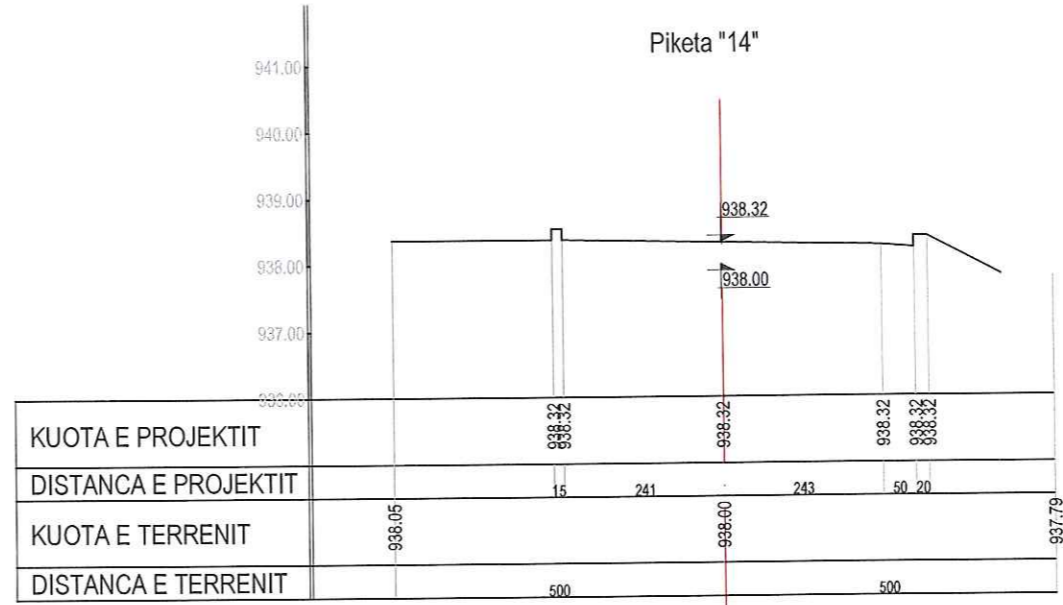
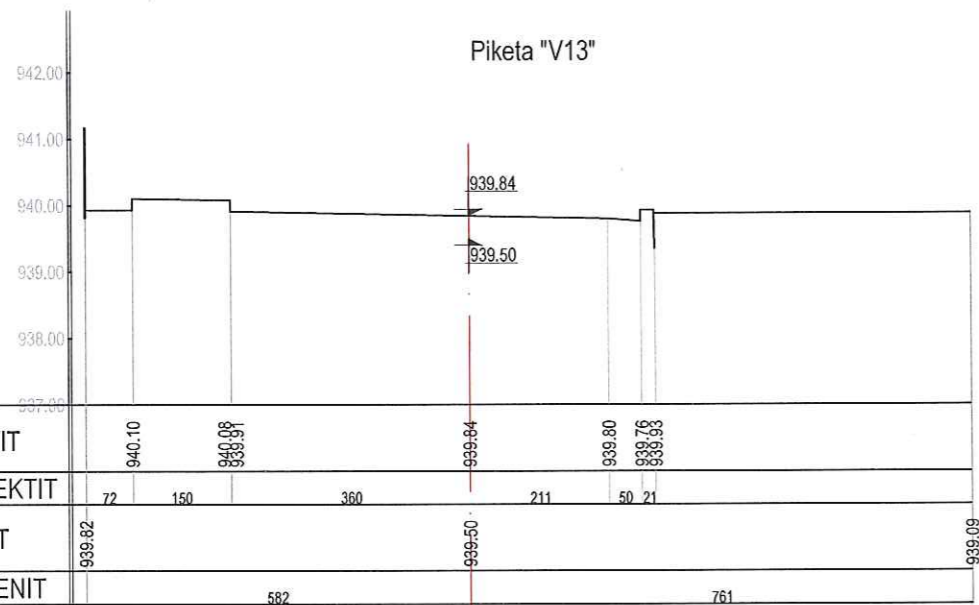
Ing. Gentiana Kërra Lic. T.1191
Ing. Gentiana Fatjona Boja Lic. T.1360
Ing. Gentiana Eljor Mihali Lic. -----

PROJEKTI:

Emërtimi Objektit: Rivalizim urban dhe nxitje të turizmit të zonës së Gjinarit.

EMËRTIMI I FLETËS:
Emërtimi Objektit: Profili terthor nga pik.V10 deri ne pik.12

SHKALLA A3: 1:100	DATA:/10/2022	VIZATORI: Sektori Projektimit	KONTROLLOR: Sektori Projektimit
PROJEKTI NR:	FLETA NR: K-22 / Flete 42	RISHIKIMI:	



SHËNIME TEKNIKE

1. KY PROJEKT ËSHTË PRONË E BASHKISË ELBASAN.
2. NUK LEJOHET KOPJIMI APO RIPRODHIMI I KËTIJ VIZATIMI PA AUTORIZIMIN E DRETORISË SË PROJEKTIMIT DHE SHËRBIMEVE INXHINIERIKE NË BASHKINË ELBASAN.
3. TË RESPEKTOHEN DIMENSIONET E SHKRUARA NË VIZATIM.
4. PËR ÇDO PAQARTËSI APO MOSPËRPUTHJE TË PROJEKTIT ME SITUATËN NË TERREN TË MERRRET KONTAKT ME PROJEKTUESIN
5. NUK LEJOHET ASNJË NDRYSHIM I PROJEKTIT PA MIRATIMIN SPECIFIK TË D.P.SH.I -së.
6. PËR PËRCAKTIMIN E NGJYRAVE, MATERIALEVE APO MALLRAVE QË DO TË PËRDOREN NË KËTË PROJEKT DUHET TË MERRRET FILLIMISH TË MERRRET MIRATIMI I PROJEKTUESIT DHE SUPERVIZORIT.

ADRESA:
Njësia Administrative Gjinar, fshati Gjinar, Elbasan

RISH: PËRSHKRIMI: NGA: DATA:
FAZA E PROJEKTIT:
PROJEKTI ZBATIMIT (ARKITEKTONIK)



BASHKIA ELBASAN
Rruga "Oemal Stafa"
Lagja "Brig 17 Sulmuese"
+35554400152
email: bashkiaeelbasan@elbasani.gov.al
web: www.elbasani.gov.al

INVESTITOR:
BASHKIA ELBASAN

DREJTORIA:
DREJTORIA PROJEKTIMIT DHE AZHORNIMIT TOPOGRAFIK

Drejtor
Ark/Marvis Avllazagaj

Përgjegjës
Ing/Arian Baku

Ark/Marvis Avllazagaj Lic. A.0900/2
Ark. Anamaria Gjoshi Lic. -----
Ark. Valbona Lufta Lic. A.1149/1
Ing. Arian Baku Lic. K.1800/2
Ing. Ardit Bedhia Lic. K.2014/1
Ing. Bledian Hysa Lic. E.1332/1
Perpunoi: Ira Hysa

MATJET TOPOGRAFIKE:

Spektori A. T-së

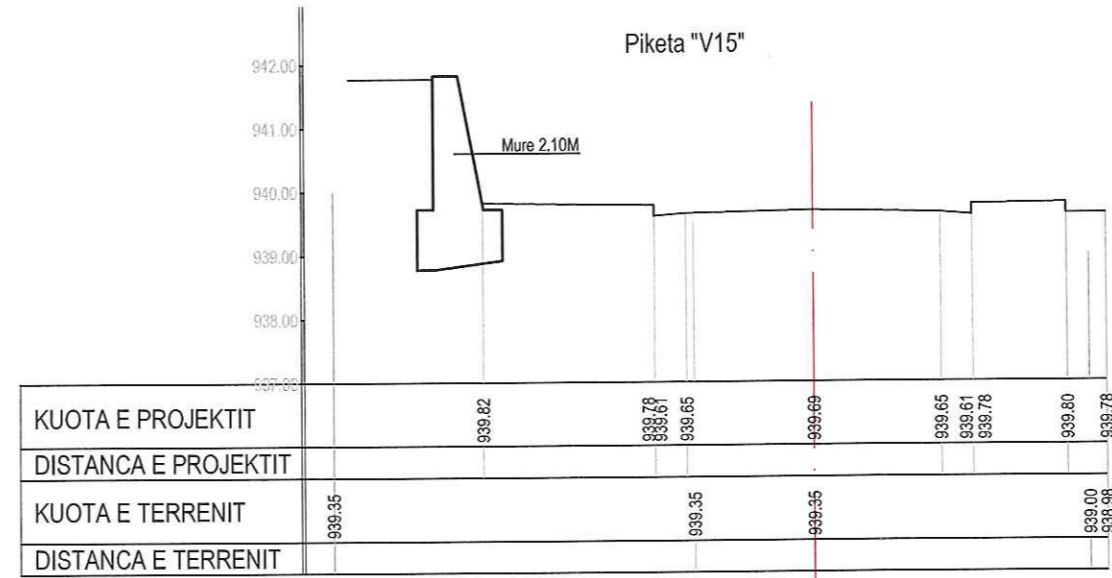
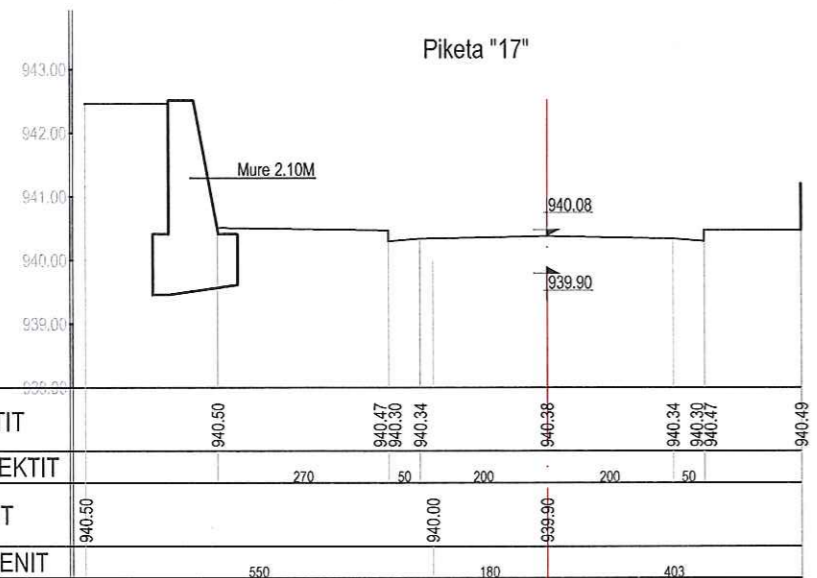
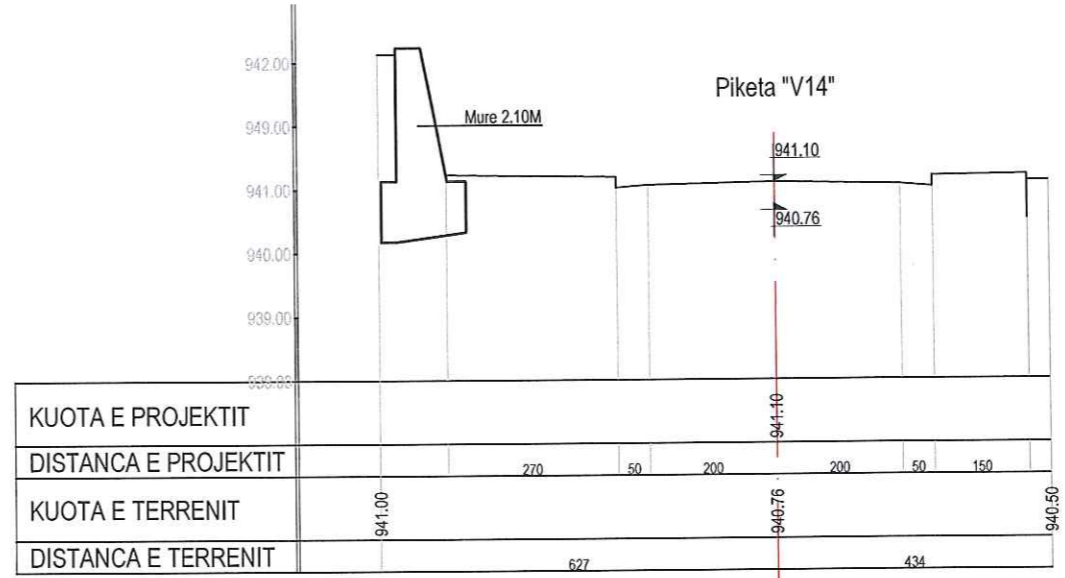
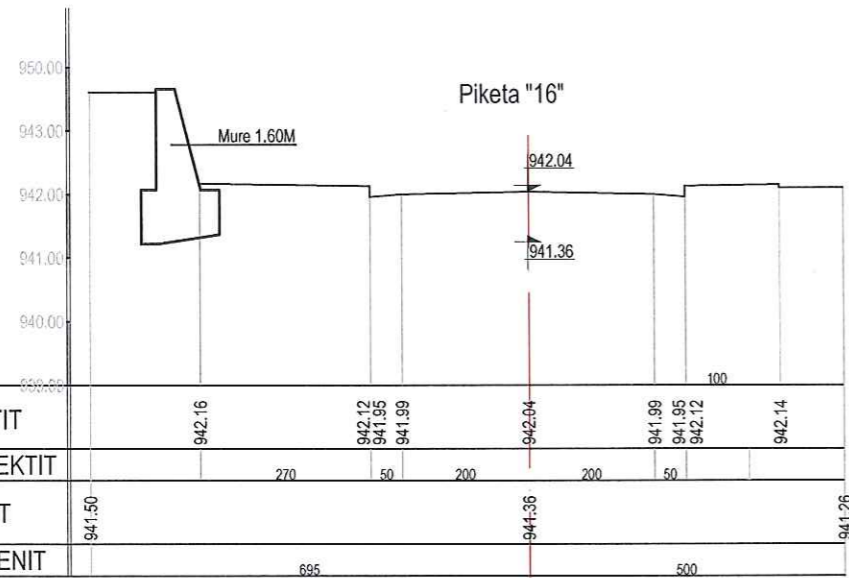
Ing. Gentiana Kërrri Lic. T.1191
Ing. Fatjona Boja Lic. T.1360
Ing. Eljor Mihali Lic. -----

PROJEKTI:

Emërtimi Objektit: Rivalizim urban dhe nxitje të turizmit të zonës së Gjinarit.

EMËRTIMI I FLETËS:
Emërtimi Objektit: Profili terthor nga pik.V13 deri ne pik.F

SHKALLA A3: 1:100	DATA:/10 /2022	VIZATOLI: Sektori Projektim	KONTROLLLOJ: Sektori Projektim
PROJEKTI NR:	FLETA NR: K-24 / Flete 42	RISHIKIMI:	



SHËNIME TEKNIKE

1. KY PROJEKT ËSHTË PRONË E BASHKISË ELBASAN.
2. NUK LEJOHET KOPJIMI APO RIPRODHIMI I KËTIJ VIZATIMI PA AUTORIZIMIN E DRETORISË SË PROJEKTIMIT DHE SHËRBIMEVE INXHINIERIKE NË BASHKINË ELBASAN.
3. TË RESPEKTOHEN DIMENSIONET E SHKRUARA NË VIZATIM.
4. PËR ÇDO PAQARTËSI APO MOSPËRPUTHJE TË PROJEKTIT ME SITUATËN NË TERREN TË MERRRET KONTAKT ME PROJEKTUESIN
5. NUK LEJOHET ASNJË NDRYSHIM I PROJEKTIT PA MIRATIMIN SPECIFIK TË D.P.SHI.-SË.
6. PËR PËRCAKTIMIN E NGJYRAVE, MATERIALEVE APO MALLRAVE QË DO TË PËRDOREN NË KËTË PROJEKT DUHET TE MERRRET FILLIMISH TË MERRRET MIRATIMI I PROJEKTUESIT DHE SUPERVIZORIT.

ADRESA:
Njësia Administrative Gjinar, fshati Gjinar, Elbasan

RISH: PËRSHKRIMI: NGA: DATA:
FAZA E PROJEKTIT:
PROJEKTI ZBATIMIT (ARKITEKTONIK)



BASHKIA ELBASAN
Rruga "Qemal Stafa"
Lagja "Brig 17 Sulmuese"
+35554400152
email: bashkiaelbasan@elbasani.gov.al
web: www.elbasani.gov.al

INVESTITOR:
BASHKIA ELBASAN

DREJTORIA:
DREJTORIA PROJEKTIMIT DHE AZHORNIMIT TOPOGRAFIK

Drejtor
Ark/Marvis Avllazagaj

Përgjegjës
Ing/Arian Baku

Ark. Marvis Avllazagaj	Lic. A.0900/2
Ark. Anamaria Gjoshi	Lic. -----
Ark. Valbona Lufta	Lic. A.1149/1
Ing. Arian Baku	Lic. K.1800/2
Ing. Ardit Bedhia	Lic. K.2014/1
Ing. Bledian Hysa	Lic. E.1332/1
Perpunoi: Ira Hysa	

MATJET TOPOGRAFIKE:

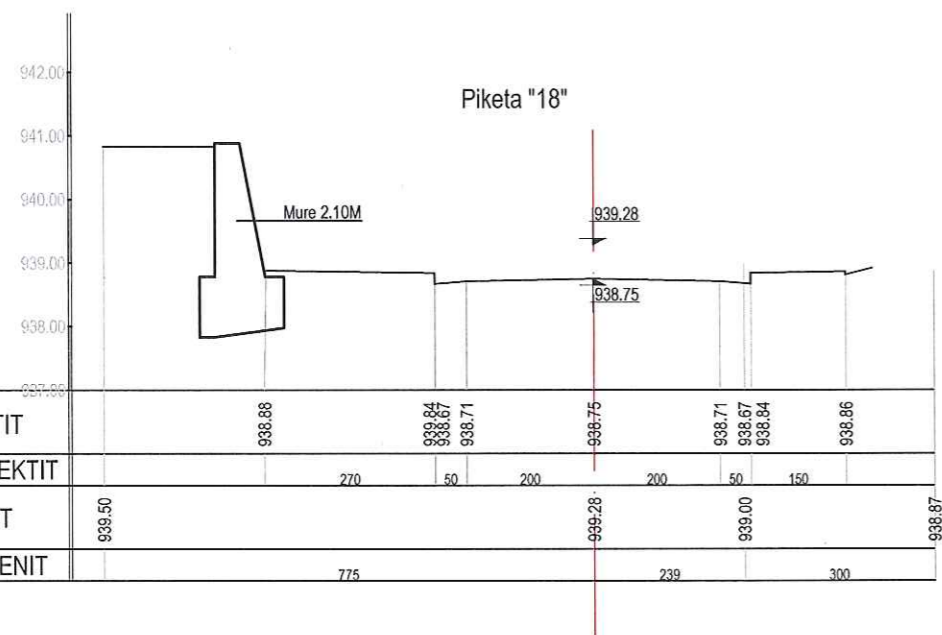
Sektori A.T-së

Ing. Gëndri Gjentiana Kërrri	Lic. T.1191
Ing. Gëndri Fatjona Boja	Lic. T.1360
Ing. Gëndri Eljor Mihal	Lic. -----

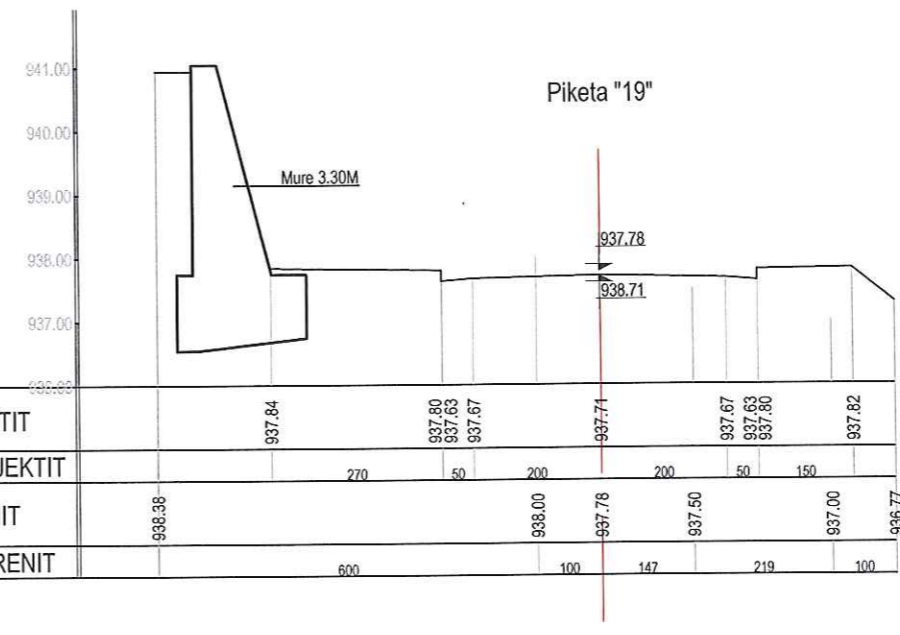
PROJEKTI:
Emërtimi Objektiv: Rivalizim urban dhe nxitje të turizmit të zonës së Gjinarit.

EMËRTIMI I FLETËS:
Emërtimi Objektiv: Profili teritorial nga pik. 16 deri ne pik.V15

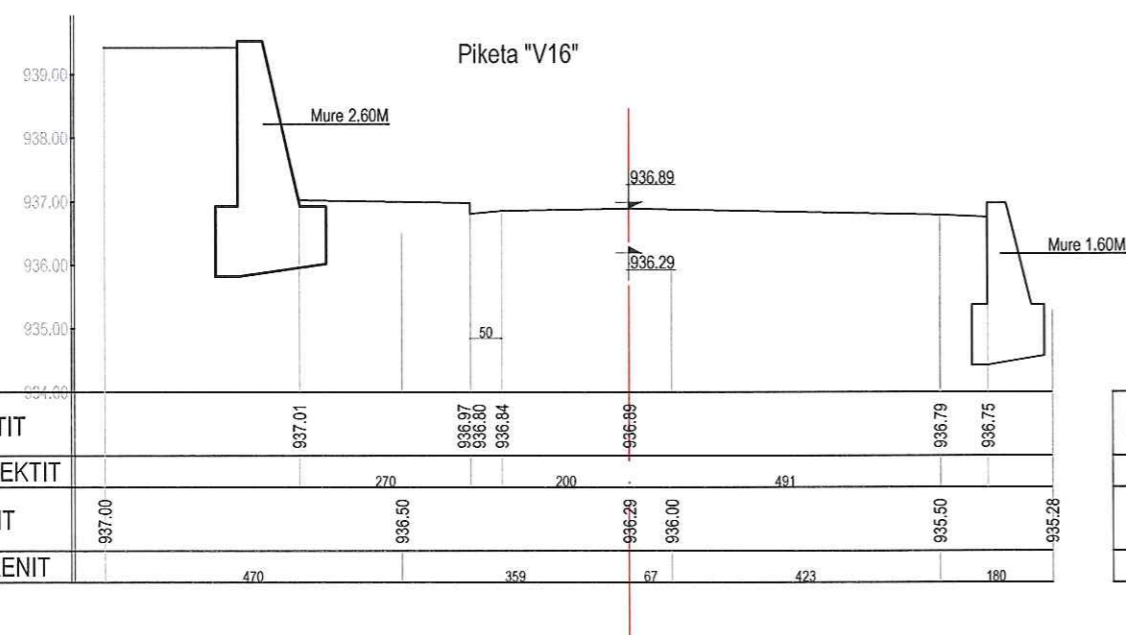
SHKALLA A3: 1:100	DATA:/10./2022	VIZATORI: Sektori Projektim	KONTROLLOR: Sektori Projektim
PROJEKTI NR:	FLETA NR: K-25 / Flete 42	RISHIKIMI:	



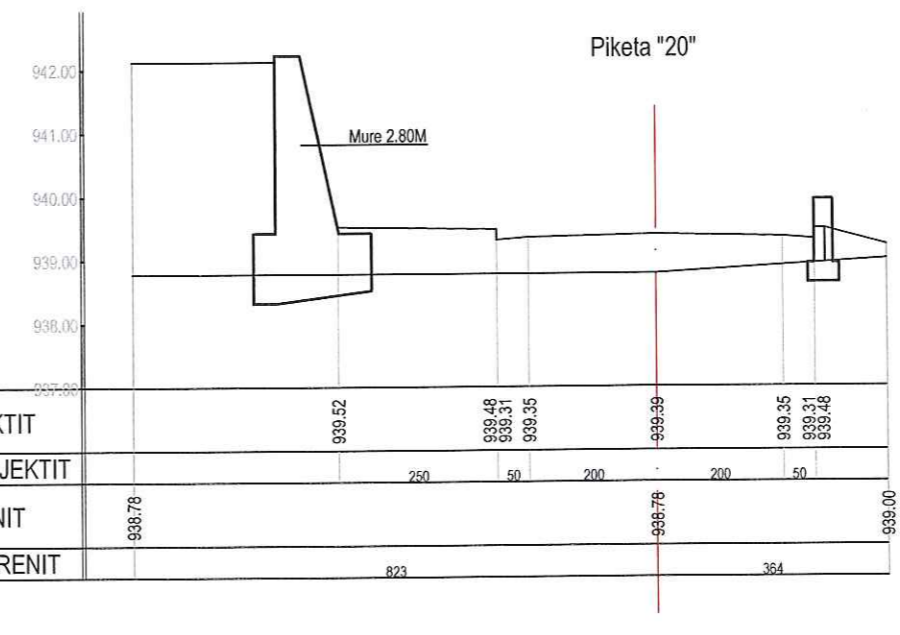
KUOTA E PROJEKTIT	938.38	939.84	938.67	938.71	938.75	938.71	938.67	938.34	938.36
DISTANCA E PROJEKTIT		270	50	200	200	50	150		
KUOTA E TERRENIT	939.50				939.28		939.00		938.87
DISTANCA E TERRENIT		775			239				300



KUOTA E PROJEKTIT	937.84	937.80	937.63	937.67	937.71	937.67	937.63	937.80	937.82
DISTANCA E PROJEKTIT		270	50	200	200	50	150		
KUOTA E TERRENIT	938.38			938.00	937.78	937.50		937.00	936.77
DISTANCA E TERRENIT		600		100	147		219		100



KUOTA E PROJEKTIT	937.01	936.97	936.80	936.84	936.89	936.79	936.75
DISTANCA E PROJEKTIT		270	50	200	491		
KUOTA E TERRENIT	937.00		936.50		936.29	936.00	935.50
DISTANCA E TERRENIT		470		359	67		423



KUOTA E PROJEKTIT	939.52	939.48	939.31	939.35	939.39	939.35	939.31	939.48
DISTANCA E PROJEKTIT		250	50	200	200	50		
KUOTA E TERRENIT	938.78				938.78			939.00
DISTANCA E TERRENIT		823					364	

SHËNIME TEKNIKE

1. KY PROJEKT ËSHTË PRONË E BASHKISË ELBASAN.
2. NUK LEJOHET KOPJIMI APO RIPRODHIMI I KËTIJ VIZATIMI PA AUTORIZIMIN E DRETORISË SË PROJEKTIMIT DHE SHËRBIMEVE INXHINIERIKE NË BASHKINË ELBASAN.
3. TË RESPEKTOHEN DIMENSIONET E SHKRUARA NË VIZATIM.
4. PËR ÇDO PAQARTËSI APO MOSPËRPTHJE TË PROJEKTIT ME SITUATËN NË TERREN TË MERRET KONTAKT ME PROJEKTUESIN
5. NUK LEJOHET ASNJË NDRYSHIM I PROJEKTIT PA MIRATIMIN SPECIFIK TË D.P.SHI.-së.
6. PËR PËRCAKTIMIN E NGJYRAVE, MATERIALEVE APO MALLRAVE QË DO TË PËRDOREN NË KËTË PROJEKT DUHET TE MERRET FILLIMISH TË MERRET MIRATIMI I PROJEKTUESIT DHE SUPERVIZORIT.

ADRESA:
Njësia Administrative Gjinar, fshati Gjinar, Elbasan

RISHI: PËRSHKRIMI: NGA: DATA:
FAZA E PROJEKTIT:
PROJEKTI ZBATIMIT (ARKITEKTONIK)

BASHKIA ELBASAN
Rruga "Qemal Stafa"
Lagja "Brig 17 Sulmuese"
+35554400152
email: bashkiaelbasan@elbasani.gov.al
web: www.elbasani.gov.al

INVESTITOR: BASHKIA ELBASAN

DREJTORIA:
DREJTORIA PROJEKTIMIT DHE AZHORNIMIT TOPOGRAFIK

Drejtor
Ark/Marvis Avllazagaj

Përgjegjës
Ing/Arian Baku

Ark. Marvis Avllazagaj	Lic. A.0900/2
Ark. Anamaria Gjoshi	Lic. -----
Ark. Valbona Lufta	Lic. A.1149/1
Ing. Arian Baku	Lic. K.1800/2
Ing. Ardit Bedhia	Lic. K.2014/1
Ing. Bledian Hysa	Lic. E.1332/1
Perpunoi: Ira Hysa	

MATJET TOPOGRAFIKE:
Sektori A.T-së

Ing. Qenda Gentiana Kërr	Lic. T.1191
Ing. Qenda Fatjona Boja	Lic. T.1360
Ing. Qenda Eljor Mihali	Lic. -----

PROJEKTI:
Emërtimi Objektit: Rivitalizim urban dhe nxitje të turizmit të zonës së Gjinarit.

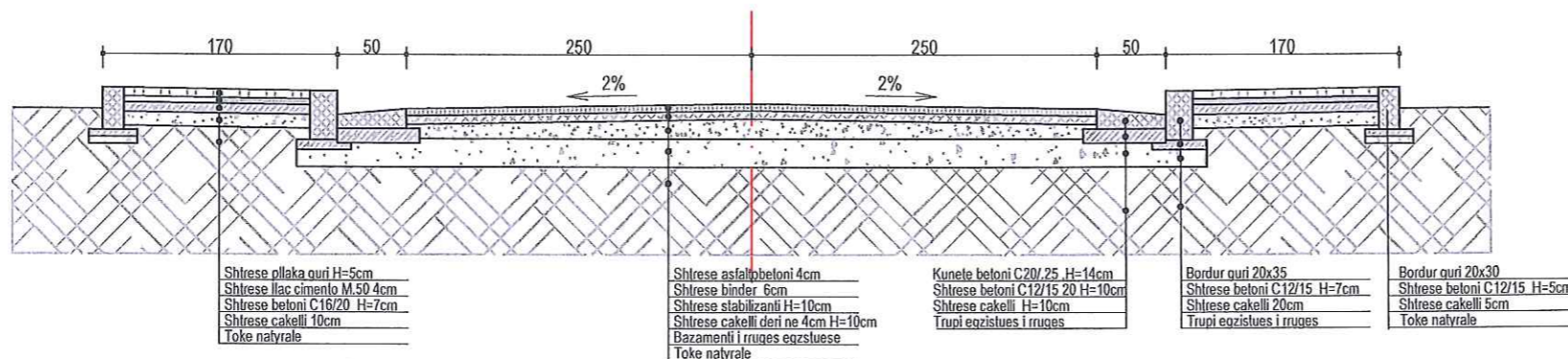
EMËRTIMI I FLETËS:
Emërtimi Objektit: Profili lerthor nga pik.18 deri ne pik.V20

SHKALLA A3: 1:100	DATA:/10/2022	VIZATORI: Sektori Projektim	KONTROLLOE: Sektori Projektim
PROJEKTI NR:	FLETA NR: K-26 / Flete 42	RISHITIMI:	

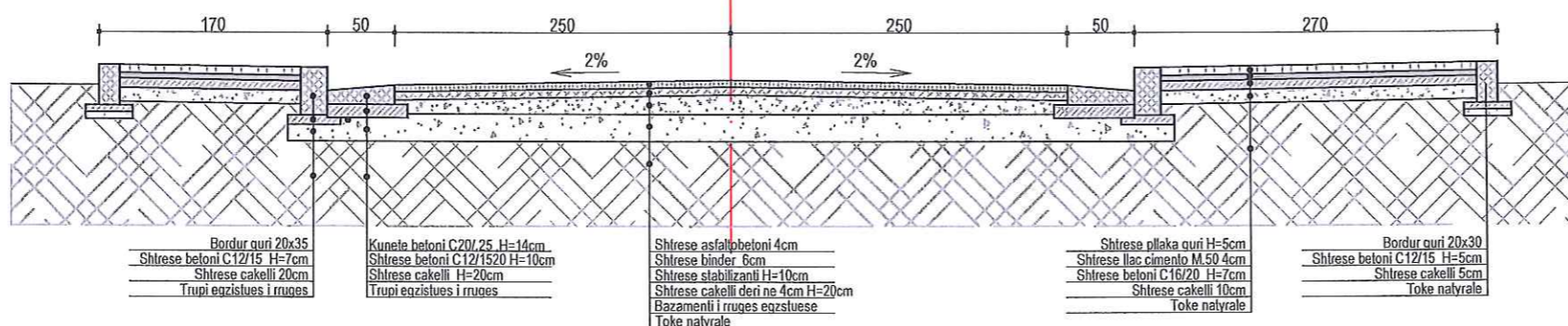
SHËNIME TEKNIKE

1. KY PROJEKT ËSHTË PRONË E BASHKISË ELBASAN.
2. NUK LEJOHET KOPJIMI APO RIPRODHIMI I KËTJË VIZATIMI PA AUTORIZIMIN E DRETORISË SË PROJEKTIMIT DHE SHËRBIMEVE INXHINIERIKE NË BASHKINË ELBASAN.
3. TË RESPEKTOHEN DIMENSIONET E SHKRUARA NË VIZATIM.
4. PËR ÇDO PAQARTËSI APO MOSPËRPUHJE TË PROJEKTIT ME SITUATËN NË TERREN TË MERRRET KONTAKT ME PROJEKTUESIN
5. NUK LEJOHET ASNJË NDRYSHIM I PROJEKTIT PA MIRATIMIN SPECIFIK TË D.P.SH.I-së.
6. PËR PERCAKTIMIN E NGJYRAVE, MATERIALEVE APO MALLRAVE QË DO TË PËRDOREN NË KËTË PROJEKT DUHET TE MERRRET FILLIMISH TË MERRRET MIRATIMI I PROJEKTUESIT DHE SUPERVIZORIT.

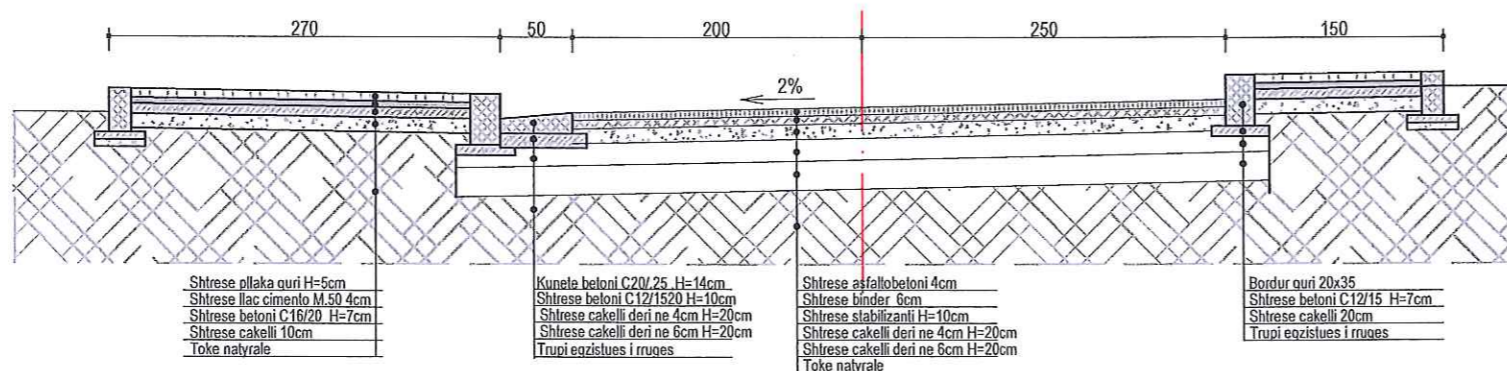
Prerja "a-a" (Rruga kryesore ne hyrje) Sh1:50



Prerja "b-b" (Rruga kryesore ne kufizim me lulishten) Sh1:50



Prerja "c-c" (Rruga ne kufizimet anesore me lulishten) Sh1:50



ADRESA:
Njësia Administrative Gjinar, fshati Gjinar, Elbasan

RISH: PËRSHKRIMI: NGA: DATA:
FAZA E PROJEKTIT:
PROJEKTI ZBATIMIT (ARKITEKTONIK)

BASHKIA ELBASAN
Rruga "Qemal Stafa"
Lagja "Brig 17 Sullmuese"
+35554400152
email: bashkiaelbasan@elbasani.gov.al
web: www.elbasani.gov.al

INVESTITOR: BASHKIA ELBASAN

DREJTORIA:
DREJTORIA PROJEKTIMIT DHE AZHORNIMIT TOPOGRAFIK
Drejtor
Ark/Marvis Avllazagaj

Përgjegjës
Ing/Arian Baku

PROJEKTUES:
Ark. Marvis Avllazagaj Lic. A.0900/2
Ark. Anamaria Gjoshi Lic. -----
Ark. Valbona Lufta Lic. A.1149/1
Ing. Arian Baku Lic. K.1800/2
Ing. Ardit Bedhia Lic. K.2014/1
Ing. Bledian Hysa Lic. E.1332/1
Perpunoi: Ira Hysa

MATJET TOPOGRAFIKE:
Sektori A.T-së

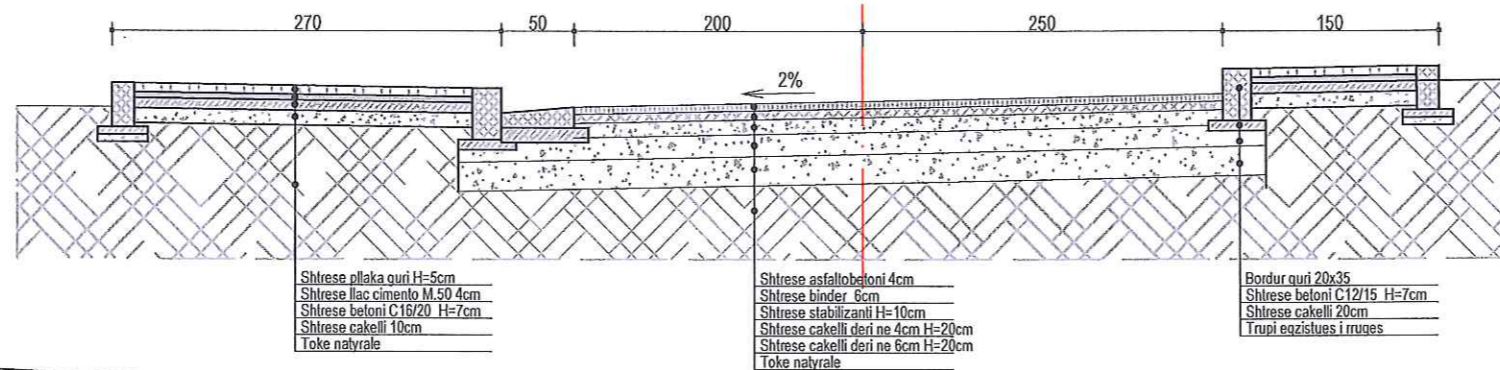
Ing. Gentiana Kërri Lic. T.1191
Ing. Fatjona Boja Lic. T.1360
Ing. Eljor Mihali Lic. -----

PROJEKTI:
Emërtimi Objektiv: Rrëzimet urbane dhe rrëzimet të turizmit të zonës së Gjinarit.

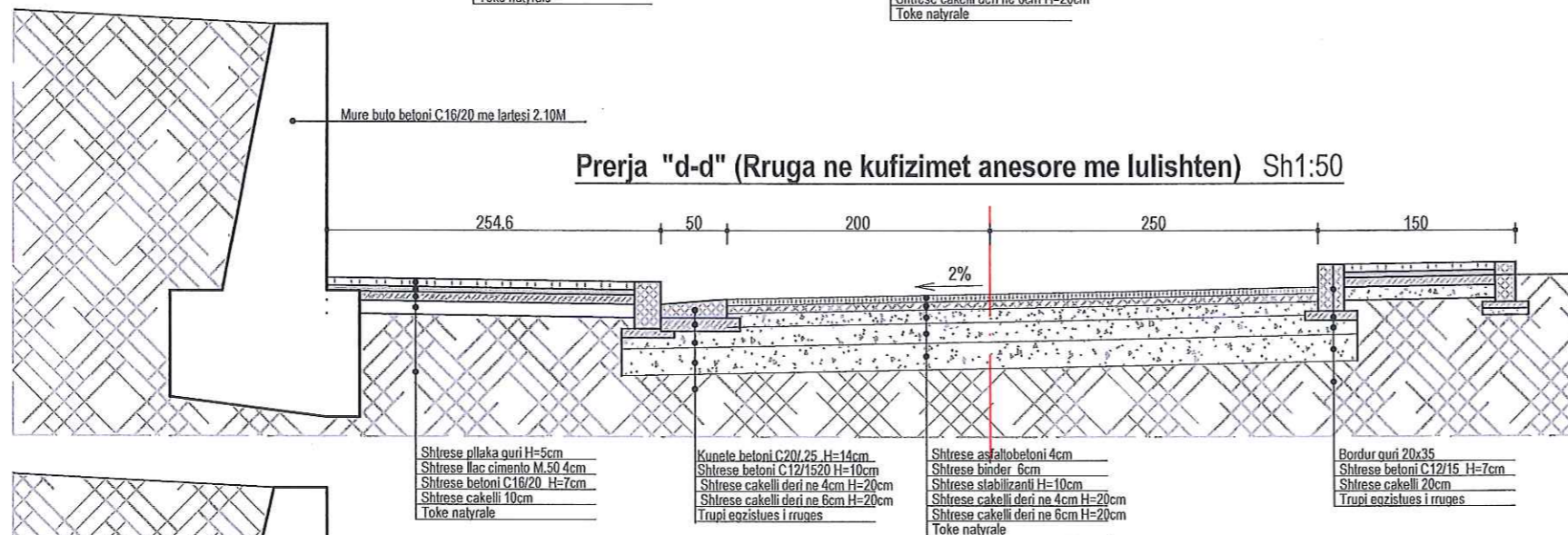
EMËRTIMI I FLETËS:
Emërtimi Objektiv: Profilat terthore te rruges

SHKALLA A3: 1:50	DATA: 10/12/2022	VIZATORI: Sektori Projektimit	KONTROLLOR: Sektori Projektimit
PROJEKTI NR:	FLETA NR: K-27 / Flete 42	RISHKRIMI:	

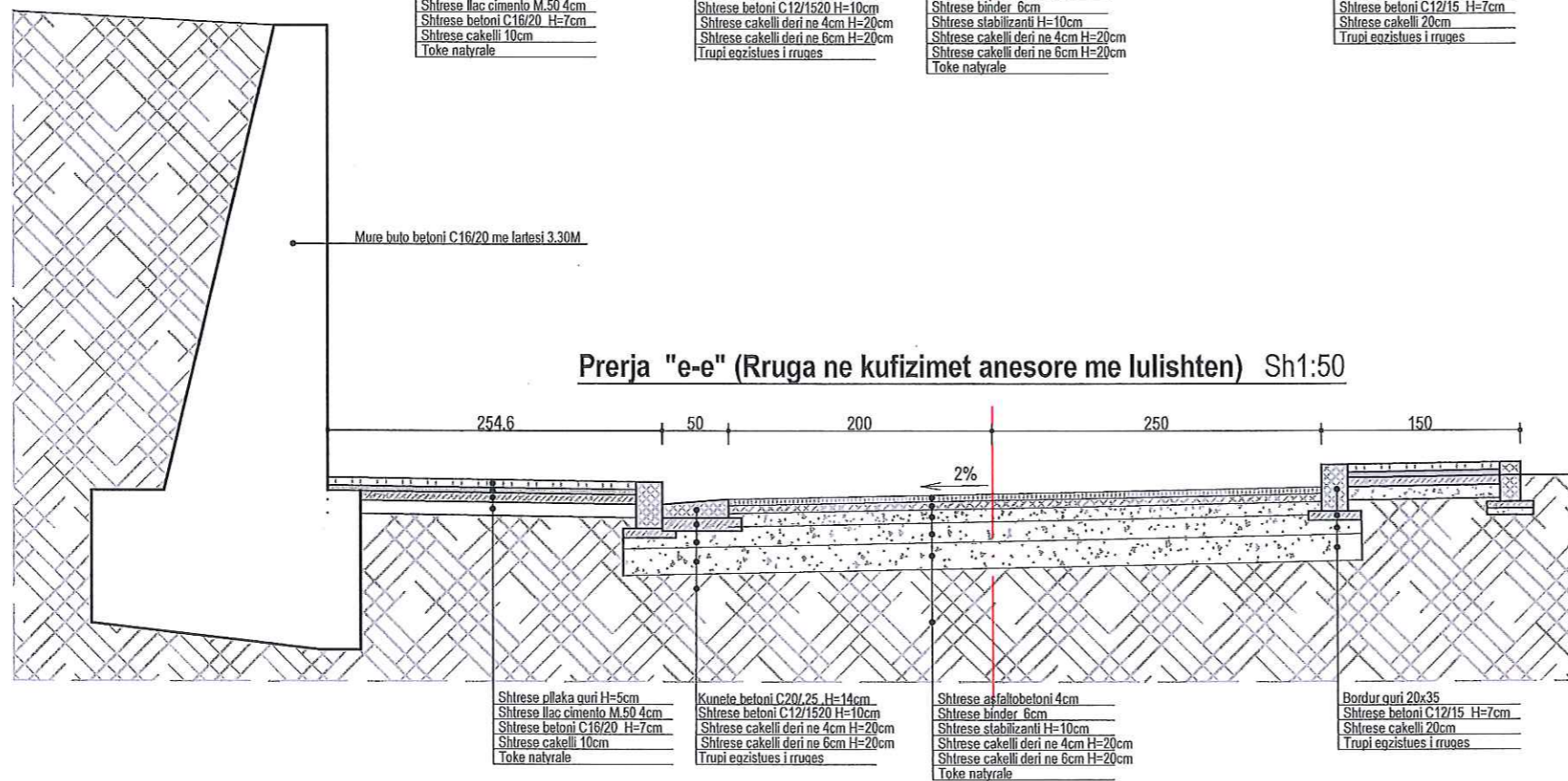
Prerja "c-c" (Rruga ne kufizimet anesore me lulishten) Sh1:50



Prerja "d-d" (Rruga ne kufizimet anesore me lulishten) Sh1:50



Prerja "e-e" (Rruga ne kufizimet anesore me lulishten) Sh1:50



SHËNIME TEKNIKE

1. KY PROJEKT ËSHTË PRONË E BASHKISË ELBASAN.
2. NUK LEJOHET KOPJIMI APO RIPRODHIMI I KËTIJ VIZATIMI PA AUTORIZIMIN E DRETORISË SË PROJEKTIMIT DHE SHËRBIMEVE INXHINIERIKE NË BASHKINË ELBASAN.
3. TË RESPEKTOHEN DIMENSIONET E SHKRUARA NË VIZATIM.
4. PËR ÇDO PAQARTËSI APO MOSPËRPUTHJE TË PROJEKTIT ME SITUATËN NË TERREN TË MERRRET KONTAKT ME PROJEKTUESIN
5. NUK LEJOHET ASNJË NDRYSHIM I PROJEKTIT PA MIRATIMIN SPECIFIK TË D.P.SH.I -së.
6. PËR PERCAKTIMIN E NGJYRAVE, MATERIALEVE APO MALLRAVE QË DO TË PËRDOREN NË KËTË PROJEKT DUHET TE MERRRET FILLIMISH TË MERRRET MIRATIMI I PROJEKTUESIT DHE SUPERVIZORIT.

ADRESA:
Njësia Administrative Gjinar, fshati Gjinar, Elbasan

RISH: PËRSHKRIMI: NGA: DATA:
FAZA E PROJEKTIT:
PROJEKTI ZBATIMIT (ARKITEKTONIK)



BASHKIA ELBASAN
Rruga "Qemal Stafa"
Lagja "Brig 17 Sulmuese"
+35554400152
email: bashkiaelbasan@elbasan.gov.al
web: www.elbasan.gov.al

INVESTITOR:
BASHKIA ELBASAN

DREJTORIA:
DREJTORIA PROJEKTIMIT DHE AZHORNIMIT TOPOGRAFIK

Drejtor
Ark/Marvis Avllazagaj
Përgjegjës
Ing/Arian Baku

PROJEKTUES:

Ark. Marvis Avllazagaj	Lic. A.0900/2
Ark. Anamaria Gjoshi	Lic. _____
Ark. Valbona Lufta	Lic. A.1149/1
Ing. Arian Baku	Lic. K.1800/2
Ing. Ardit Bedhia	Lic. K.2014/1
Ing. Bledian Hysa	Lic. E.1332/1
Perpunoi: Ira Hysa	

MATJET TOPOGRAFIKE:

Sektori A.T-së	
Ing. Gentiana Këri	Lic. T.1191
Ing. Faljona Boja	Lic. T.1360
Ing. Eljor Mihali	Lic. _____

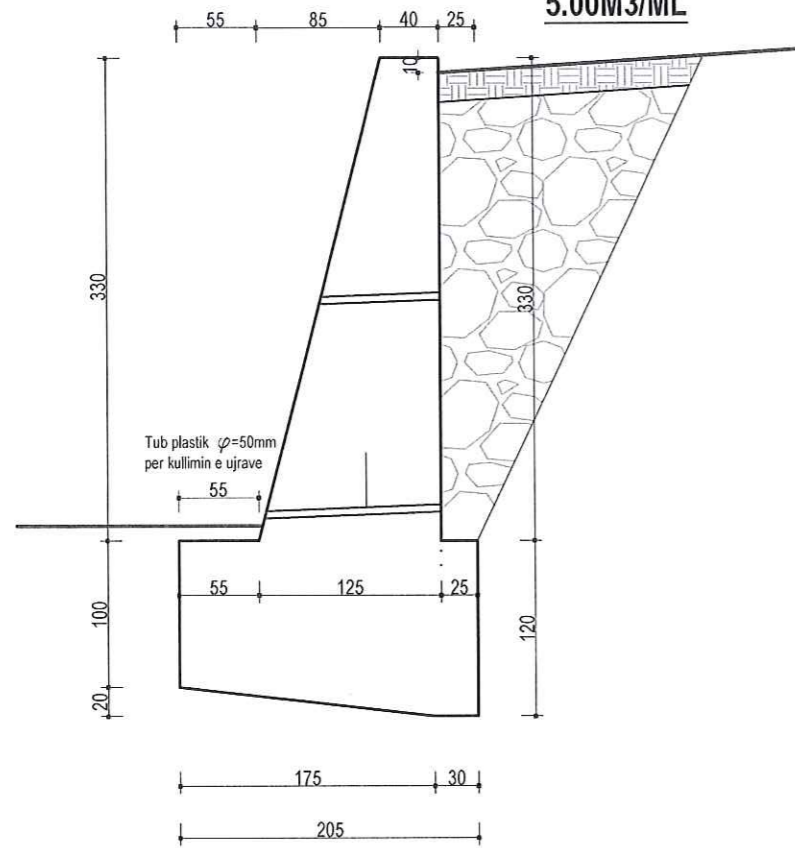
PROJEKTI:
Emërtimi Objektit: Rivitalizim urban dhe nxitje të turizmit të zonës së Gjinarit.

EMËRTIMI I FLETËS:
Emërtimi Objektit: Profilit lartore te rruges

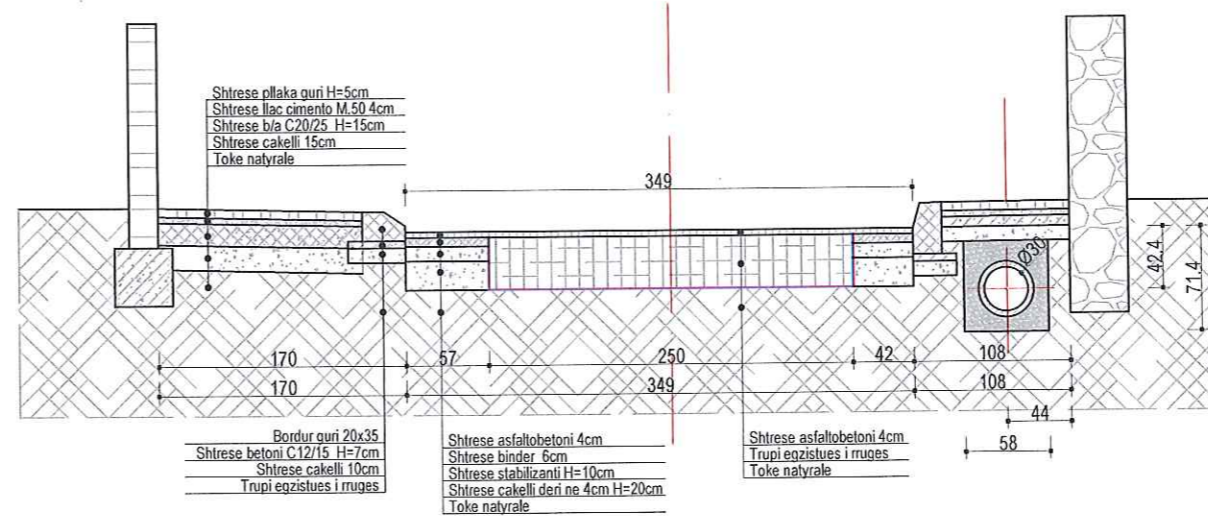
SHKALLA A3: 1:50	DATA: 10/2022	VIZATO: Sektori Projektimi	KONTROLLO: Sektori Projektimi
PROJEKTI NR:	FLETA NR: K-28 / Flete 42	RISHKRIMI:	

H=3.3 m

5.00M3/ML



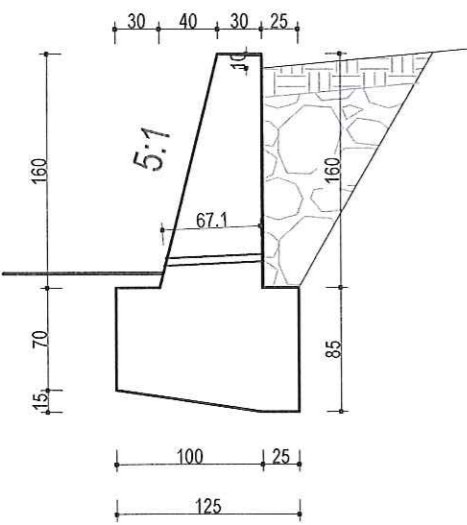
Preja e rruges tregut Sh1:50



Prerjet e mureve mbajtes te sheshit Sh1:50

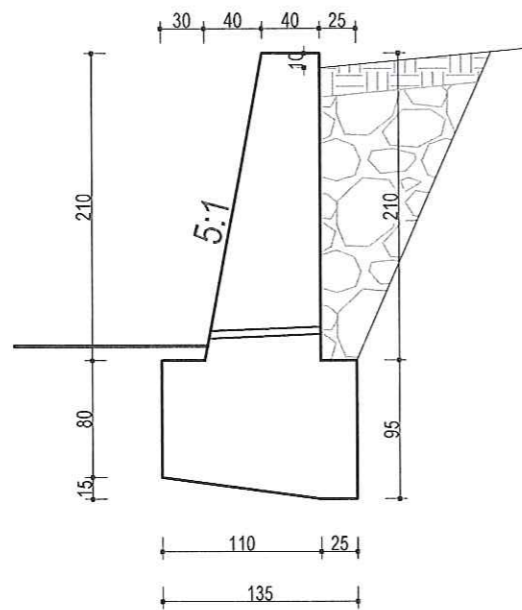
H=1.6 m

1.79M3/ML



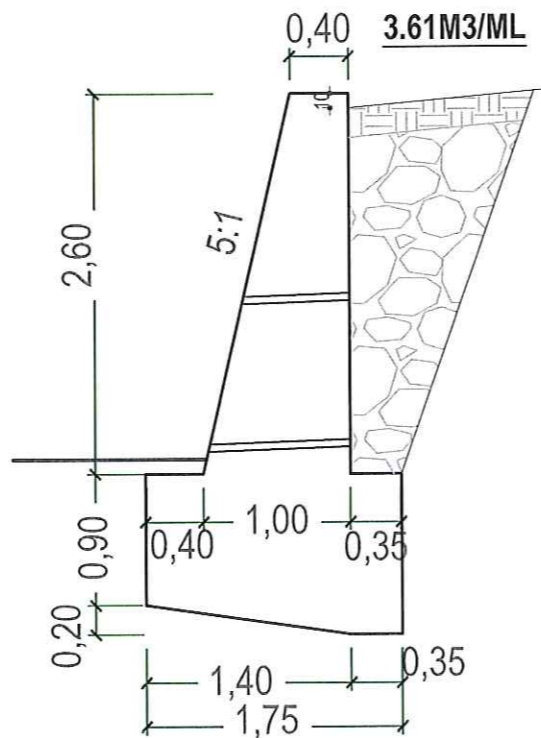
H=2.1 m

2.46M3/ML



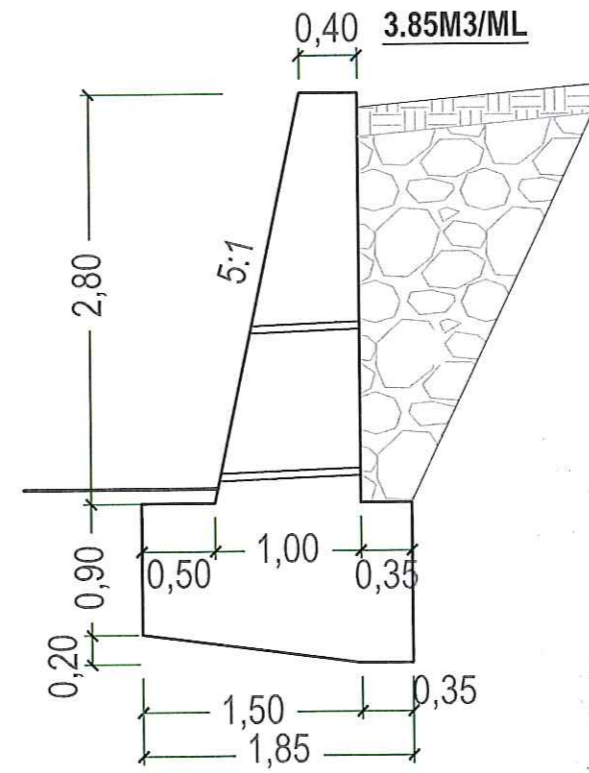
H=2.6 m

3.61M3/ML



H=2.8 m

3.85M3/ML



SHËNIME TEKNIKE

1. KY PROJEKT ËSHTË PRONË E BASHKISË ELBASAN.
2. NUK LEJOHET KOPJIMI APO RIPRODHIMI I KËTJË VIZATIMI PA AUTORIZIMIN E DRETORISË SË PROJEKTIMIT DHE SHËRBIMEVE INXHINIERIKE NË BASHKINË ELBASAN.
3. TË RESPEKTOHEN DIMENSIONET E SHKRUARA NË VIZATIM.
4. PËR ÇDO PAQARTËSI APO MOSPËRPUTHJE TË PROJEKTIT ME SITUATËN NË TERREN TË MERRET KONTAKT ME PROJEKTUESIN
5. NUK LEJOHET ASNJË NDRYSHIM I PROJEKTIT PA MIRATIMIN SPECIFIK TË D.P.SH.I-së.
6. PËR PERCAKTIMIN E NGJYRAVE, MATERIALEVE APO MALLRAVE QË DO TË PËRDOREN NË KËTË PROJEKT DUHET TË MERRET FILLIMISH TË MERRET MIRATIMI I PROJEKTUESIT DHE SUPERVIZORIT.

ADRESA:
Njësia Administrative Gjinar, fshati Gjinar, Elbasan

RISH: PERSHKRIMI: NGA: DATA:
FAZA E PROJEKTIT:
PROJEKTI ZBATIMIT (ARKITEKTONIK)

BASHKIA ELBASAN
Rruga "Qemal Stafa"
Lagja "Brig 17 Sultmuese"
+35554400152
email: bashkiaelbasan@elbasani.gov.al
web: www.elbasani.gov.al

INVESTITOR:
BASHKIA ELBASAN

DREJTORIA:
DREJTORIA PROJEKTIMIT DHE AZHORNIMIT TOPOGRAFIK

Drejtor
Ark/Marvis Avllazagaj

Përgjegjës
Ing/Arian Baku

PROJEKTUES:	
Ark. Marvis Avllazagaj	Lic. A.0900/2
Ark. Anamaria Gjoshi	Lic. -----
Ark. Valbona Lufta	Lic. A.1149/1
Ing. Arian Baku	Lic. K.1800/2
Ing. Ardit Bedhia	Lic. K.2014/1
Ing. Bledian Hysa	Lic. E.1332/1
Perpunoi: Ira Hysa	

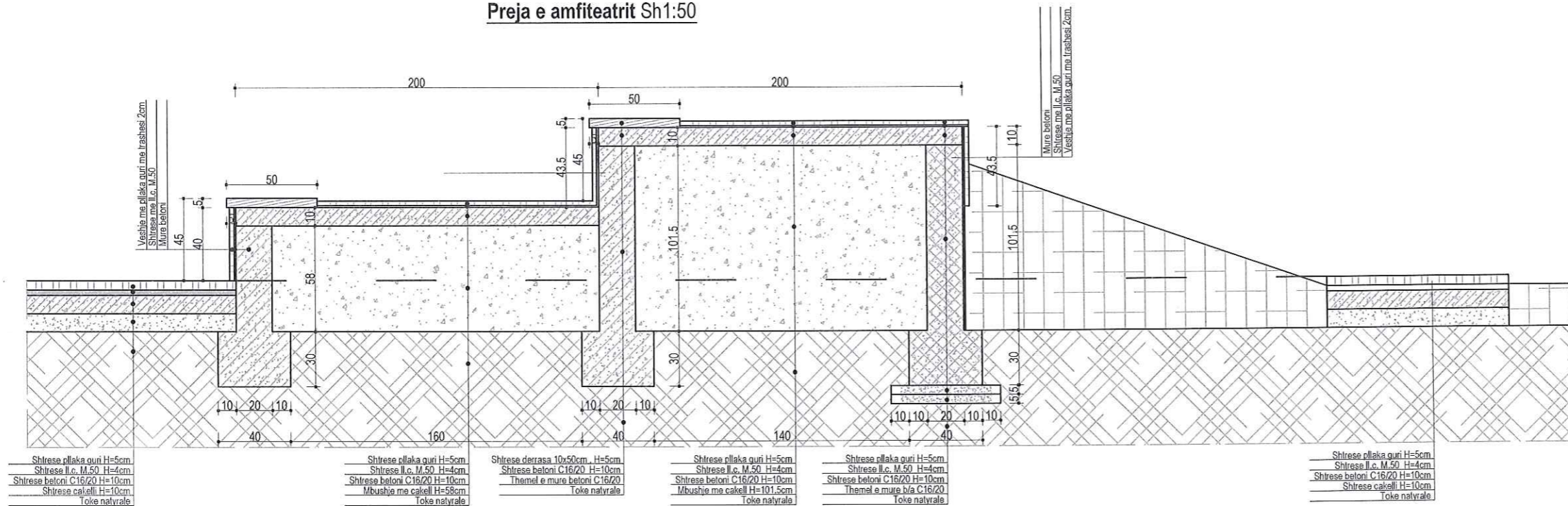
MATJET TOPOGRAFIKE:	
Sektori A.T-së	
Ing. Gentiana Kërri	Lic. T.1191
Ing. Fatjona Boja	Lic. T.1360
Ing. Eljor Mihalci	Lic. -----

PROJEKTI:
Emërtimi Objektit: Rivitalizim urban dhe nxitje të turizmit të zonës së Gjinarit.

EMËRTIMI I FLETËS:
Emërtimi Objektit: Muzeu mbajtes, Rruga e tregut

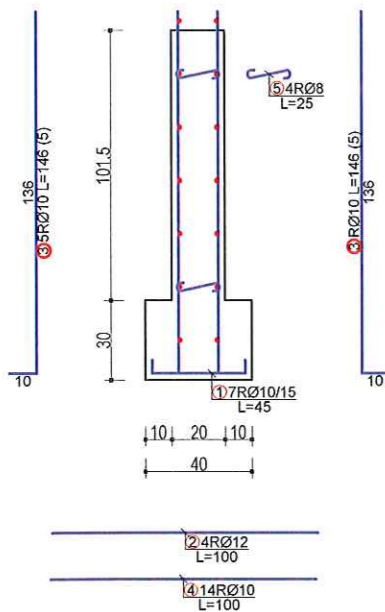
SKALA:	DATA:	VIZATË:	KONTROLLË:
1:50	10/2022	Sektori Projektimit	Sektori Projektimit
PROJEKTI NR:	FLETA NR:		RISHKIME:
	K-30 / Flete 42		

Preja e amfiteatrit Sh1:50



- Shtrese pllaka guri H=5cm
- Shtrese Il.c. M.50 H=4cm
- Shtrese betoni C16/20 H=10cm
- Shtrese cakelli H=10cm
- Toke natyrale
- Shtrese pllaka guri H=5cm
- Shtrese Il.c. M.50 H=4cm
- Shtrese betoni C16/20 H=10cm
- Mbushje me cakell H=58cm
- Toke natyrale
- Shtrese derrasa 10x50cm H=5cm
- Shtrese betoni C16/20 H=10cm
- Themel e mure betoni C16/20
- Toke natyrale
- Shtrese pllaka guri H=5cm
- Shtrese Il.c. M.50 H=4cm
- Shtrese betoni C16/20 H=10cm
- Mbushje me cakell H=101.5cm
- Toke natyrale
- Shtrese pllaka guri H=5cm
- Shtrese Il.c. M.50 H=4cm
- Shtrese betoni C16/20 H=10cm
- Themel e mure b/a C16/20
- Toke natyrale
- Shtrese pllaka guri H=5cm
- Shtrese Il.c. M.50 H=4cm
- Shtrese betoni C16/20 H=10cm
- Shtrese cakelli H=10cm
- Toke natyrale

Armimi i murit fundor dhe anesor te amfiteatrit Sh1:50



mark	shape and measures [cm]	Ø	lg [m]	n [pcs.]	lgn [m]	Remark
Armimi i murit fundor dhe anesor te amfiteatrit (1 ml.)						
1		10	0.45	7	3.15	
2		12	1.00	4	4.00	
3		10	1.46	5	7.30	
4		10	1.00	14	14.00	
5		8	0.25	4	1.00	

Tabela pëmbledhese e hekurit te murit amfiteatrit			
Ø [mm]	lgn [m]	Unit weight [kg/m³]	Weight [kg]
RA1			
8	68.00	0.41	27.81
10	1662.60	0.65	1079.03
12	272.00	0.92	250.24
Total (RA1)			1357.08
Total			1357.08

SHËNIME TEKNIKE

- KY PROJEKT ËSHTË PRONË E BASHKISË ELBASAN.
- NUK LEJOHET KOPJIMI APO RIPRODHIMI I KËTJË VIZATIMI PA AUTORIZIMIN E DRETORISË SË PROJEKTIMIT DHE SHËRBIMEVE INXHINIERIKE NË BASHKINË ELBASAN.
- TË RESPEKTOHEN DIMENSIONET E SHKRUARA NË VIZATIM.
- PËR ÇDO PAQARTËSI APO MOSPËRPUTHJE TË PROJEKTIT ME SITUATËN NË TERREN TË MERRET KONTAKT ME PROJEKTUESIN
- NUK LEJOHET ASNJË NDRYSHIM I PROJEKTIT PA MIRATIMIN SPECIFIK TË D.P.SH.I -së.
- PËR PERCAKTIMIN E NGJYRAVE, MATERIALEVE APO MALLRAVE QË DO TË PËRDOREN NË KËTË PROJEKT DUHET TË MERRET FILLIMISH TË MERRET MIRATIMI I PROJEKTUESIT DHE SUPERVIZORIT.

ADRESA:
Njësia Administrative Gjinar, fshat Gjinar, Elbasan

RISH: PËRSHKRIMI: _____ NGA: _____ DATA: _____

FAZA E PROJEKTIT:
PROJEKTI ZBATIMIT (ARKITEKTONIK)

BASHKIA ELBASAN
Rruga "Qemal Stafa"
Lagja "Brig 17 Sulmuese"
+35554400152
email: bashkiaelbasan@elbasani.gov.al
web: www.elbasani.gov.al

INVESTITOR: BASHKIA ELBASAN

DREJTORIA:
DREJTORIA PROJEKTIMIT DHE AZHORNIMIT TOPOGRAFIK
Drejtor
Ark/Marvis Avllazagaj
Përgjegjës
Ing/Arian Baku

PROJEKTUES:

Ark. Marvis Avllazagaj	Lic. A.0900/2
Ark. Anamaria Gjoshi	Lic. -----
Ark. Valbona Lufta	Lic. A.1149/1
Ing. Arian Baku	Lic. K.1800/2
Ing. Ardit Bedhia	Lic. K.2014/1
Ing. Bledian Hysa	Lic. E.1332/1
Perpunoi: Ira Hysa	

MATJET TOPOGRAFIKE:
Sektori A.T-së

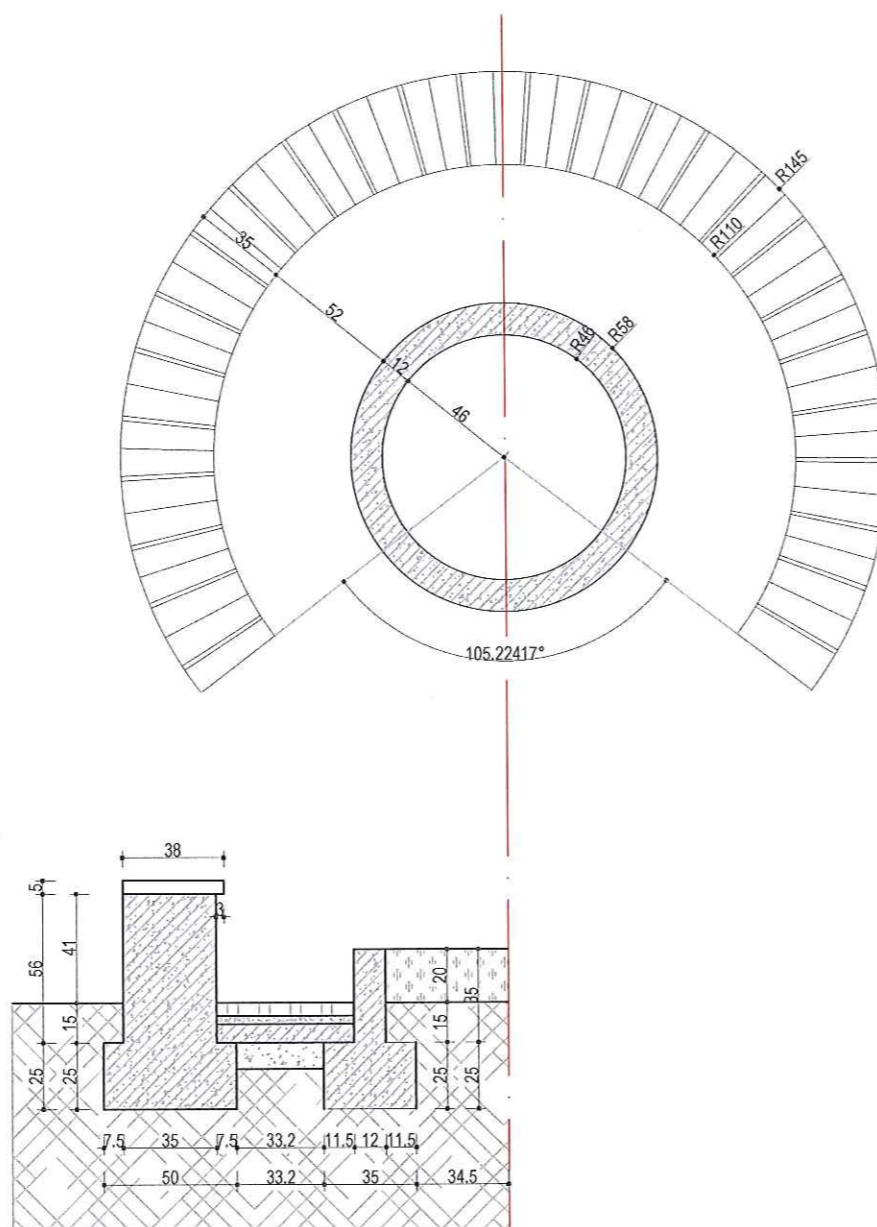
Ing. Gentiana Këri	Lic. T.1191
Ing. Fatjona Boja	Lic. T.1360
Ing. Eljor Mihali	Lic. -----

PROJEKTI:
Emërtimi Objektit: Rivalizim urban dhe nxitje të turizmit të zonës së Gjinarit.

EMËRTIMI I FLETËS:
Emërtimi Objektit: Preja e amfiteatrit

SHKALLA A3: 1:50	DATA:/10/2022	VIZATOI: Sektori Projektimit	KONTROLLOR: Sektori Projektimit
PROJEKTI NR:	FLETA NR: K-31 / Flete 42	RISHKIMI:	RISHKIMI:

Stoli rrethor Sh1:50



SHËNIME TEKNIKE

1. KY PROJEKT ËSHTË PRONË E BASHKISË ELBASAN.
2. NUK LEJOHET KOPJIMI APO RIPRODHIMI I KËTIJ VIZATIMI PA AUTORIZIMIN E DRETORISË SË PROJEKTIMIT DHE SHËRBIMEVE INXHINIERIKE NË BASHKINË ELBASAN.
3. TË RESPEKTOHEN DIMENSIONET E SHKRUARA NË VIZATIM.
4. PËR ÇDO PAQARTËSI APO MOSPËRPUTHJE TË PROJEKTIT ME SITUATËN NË TERREN TË MERRET KONTAKT ME PROJEKTUESIN
5. NUK LEJOHET ASNJË NDRYSHIM I PROJEKTIT PA MIRATIMIN SPECIFIK TË D.P.SH.I -së.
6. PËR PERCAKTIMIN E NGJYRAVE, MATERIALEVE APO MALLRAVE QË DO TË PËRDOREN NË KËTË PROJEKT DUHET TË MERRET FILLIMISH TË MERRET MIRATIMI I PROJEKTUESIT DHE SUPERVIZORIT.

ADRESA:
Njësia Administrative Gjinar, fshati Gjinar, Elbasan

RISH: PËRSHKRIM: _____ NGA: _____ DATA: _____

FAZA E PROJEKTIT:
PROJEKTI ZBATIMIT (ARKITEKTONIK)



BASHKIA ELBASAN
Rruga "Gëmal Stafa"
Lagja "Brig 17 Sulmuese"
+3554400152
email: bashkiaelbasan@elbasani.gov.al
web: www.elbasani.gov.al

INVESTITOR:
BASHKIA ELBASAN

DREJTORIA:
DREJTORIA PROJEKTIMIT DHE AZHORNIMIT TOPOGRAFIK

Drejtor
Ark/Marvis Avllazagaj

Përgjegjës
Ing/Arian Baku

PROJEKTUES:

Ark. Marvis Avllazagaj	Lic. A.0900/2	
Ark. Anamaria Gjoshi	Lic. -----	
Ark. Valbona Lufta	Lic. A.1149/1	
Ing. Arian Baku	Lic. K.1800/2	
Ing. Ardit Bedhia	Lic. K.2014/1	
Ing. Bledian Hysa	Lic. E.1332/1	
Perpunoi: Ira Hysa		

MATJET TOPOGRAFIKE:

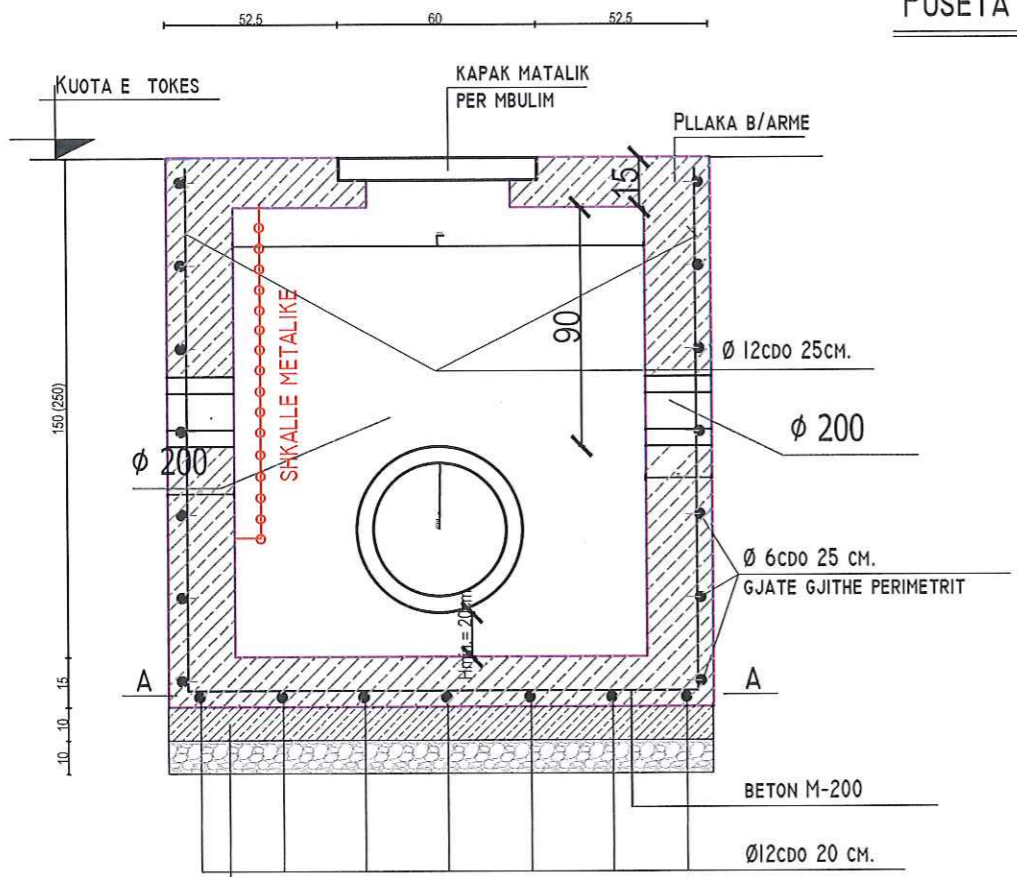
Sektori A.T-së

Ing. Centiana Kërri	Lic. T.1191	
Ing. Fatjona Boja	Lic. T.1360	
Ing. Eljor Mihali	Lic. -----	

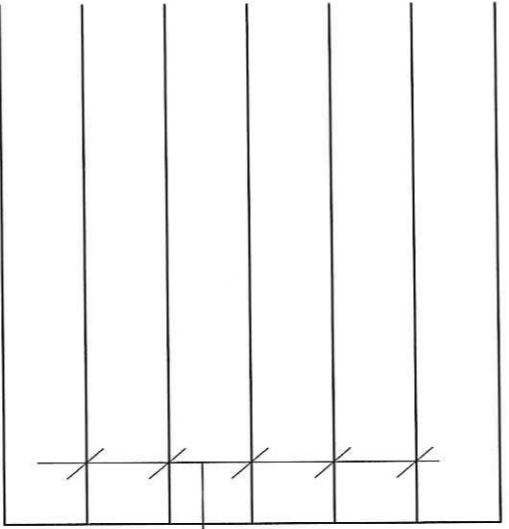
PROJEKTI:
Emërtimi Objektit: Rivitalizim urban dhe nxirje të turizmit të zonës së Gjinarit.

EMËRTIMI I FLETËS:
Emërtimi Objektit: Stoli rrethor

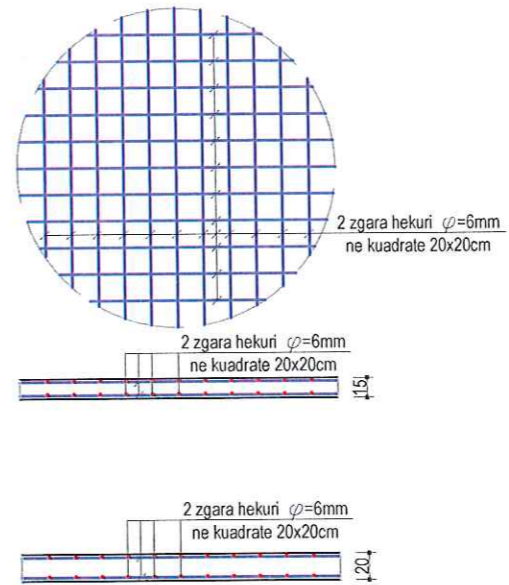
SHKALLA A3: 1:50	DATA:/10/2022	VIZATOR: Sektor Projektimit	KONTROLLOR: Sektor Projektimit
PROJEKTI NR:	FLETA NR: K-33 / Flete 42	RISHKRIM:



PUSETA B/ARME ME DIMENSIONE 1.25 x 1.25 x 1.5M



Armimi i shtresave b/a te rruges me trashesi 15cm dhe 20cm Sh1:50

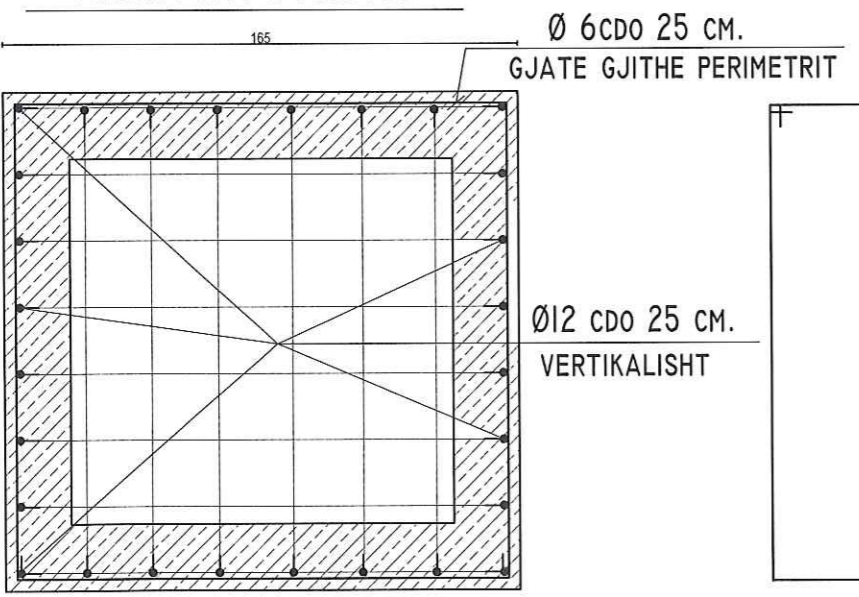


SHENIME TEKNIKE

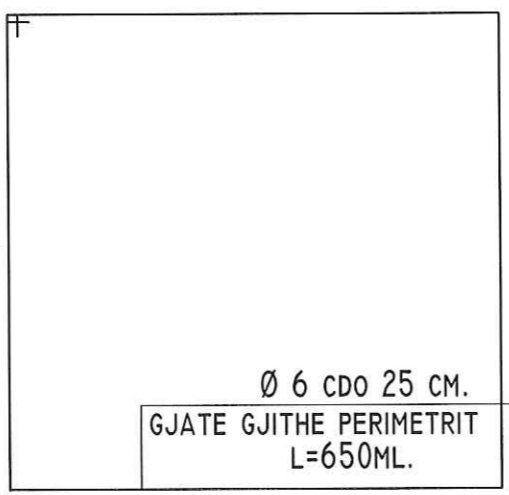
- Betoni i nen shtresave C12/15 (M.150)
- Betoni i murve C16/20 (M.200)
- Betoni i shtresave e kunetave M.250 C20/25 (M.250)
- Betoni i pusetave M.250 C20/25 (M.250)
- Ndemijet e lejuara ne toke σ = 2.5 KG/CM2
- Hekuri i klasit S500 ose ekuivalent

SHTRESE BETONI 10 CM.
SHTRESE ZHAVORI 10 CM.

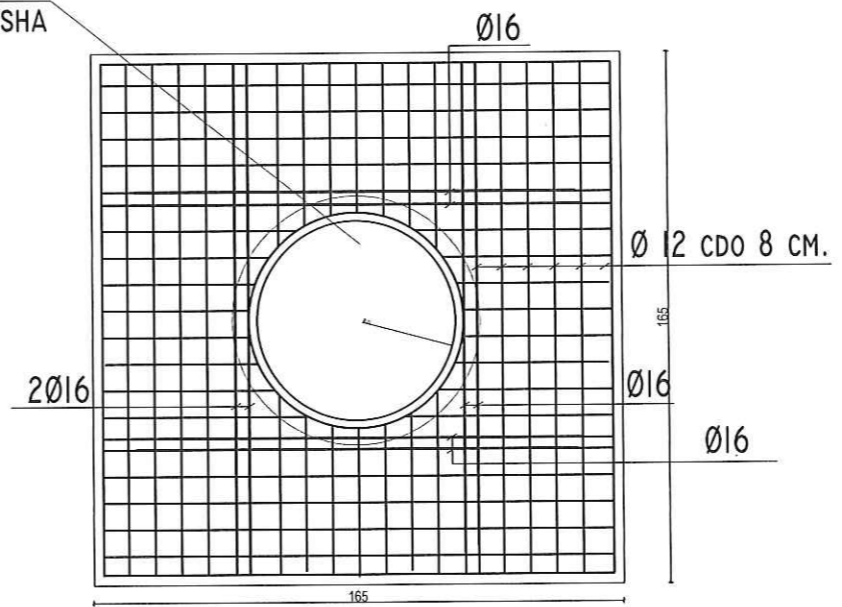
PRERJA A-A E PusetES



KAPAK METALIK RRETHOR I CILI KAPET ANASH ME MENTESHA

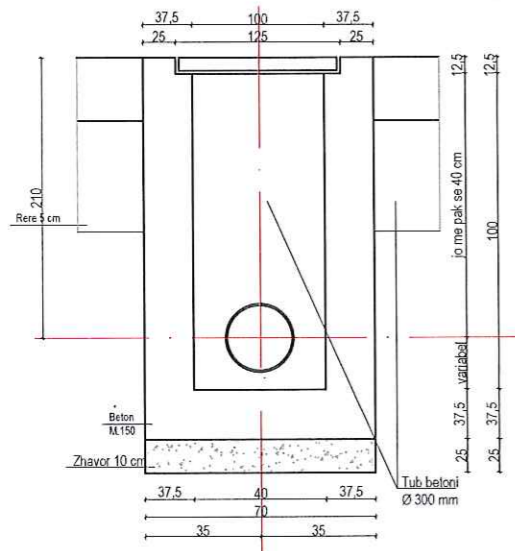


ARMIMI I PLLAKES SE PusetES

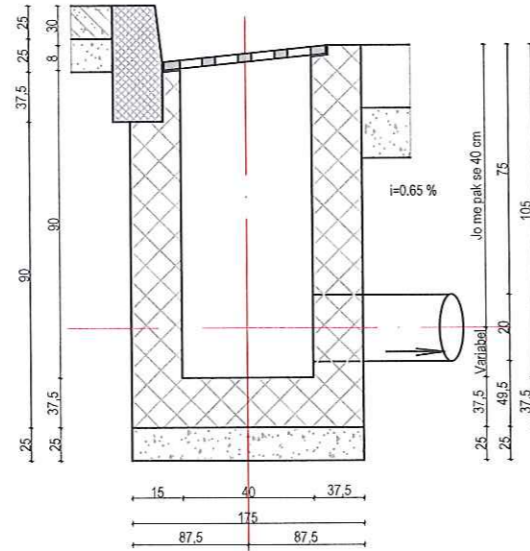


SHËNIME TEKNIKE			
1. KY PROJEKT ËSHTË PRONË E BASHKISË ELBASAN.			
2. NUK LEJOHET KOPJIMI APO RIPRODHIMI I KËTJË VIZATIMI PA AUTORIZIMIN E DRETORISË SË PROJEKTIMIT DHE SHËRBIMEVE INXHINIERIKE NË BASHKINË ELBASAN.			
3. TË RESPEKTOHEN DIMENSIONET E SHKRUARA NË VIZATIM.			
4. PËR ÇDO PAQARTËSI APO MOSPËRPUTHJE TË PROJEKTIT ME SITUATËN NË TERREN TË MERRET KONTAKT ME PROJEKTUESIN			
5. NUK LEJOHET ASNJË NDRYSHIM I PROJEKTIT PA MIRATIMIN SPECIFIK TË D.P.SH.I-së.			
6. PËR PERCAKTIMIN E NGJYRAVE, MATERIALEVE APO MALLRAVE QË DO TË PËRDOREN NË KËTË PROJEKT DUHET TË MERRET FILLIMISH TË MERRET MIRATIMI I PROJEKTUESIT DHE SUPERVIZORIT.			
ADRESA: Njësia Administrative Gjinar, fshatll Gjinar, Elbasan			
RISH:	PËRSHKRIMI:	NGA:	DATA:
FAZA E PROJEKTIT: PROJEKTI ZBATIMIT (ARKITEKTONIK)			
 BASHKIA ELBASAN Rruga "Qemal Stafa" Lagja "Brig 17 Sulmuese" +35554400152 email: bashkiaelbasan@elbasani.gov.al web: www.elbasani.gov.al			
INVESTITOR: BASHKIA ELBASAN			
DREJTORIA: DREJTORIA PROJEKTIMIT DHE AZHORNIMIT TOPOGRAFIK Drejtör Ark/Marvis Avllazagaj			
Përgjegjës Ing/Arian Baku			
PROJEKTUES:			
Ark. Marvis Avllazagaj	Lic. A.0900/2		
Ark. Anamaria Gjoshi	Lic. -----		
Ark. Valbona Lufta	Lic. A.1149/1		
Ing. Arian Baku	Lic. K.1800/2		
Ing. Ardit Bedhia	Lic. K.2014/1		
Ing. Bledian Hysa	Lic. E.1332/1		
Perpunoi: Ira Hysa			
MATJET TOPOGRAFIKE: Sektori A.T-së			
Ing. Gentiana Kërr	Lic. T.1191		
Ing. Fatjona Boja	Lic. T.1360		
Ing. Eljor Mihali	Lic. -----		
PROJEKTI: Emërtimi Objektiv: Rivalizim urban dhe nxitje të turizmit të zonës së Gjinarit.			
EMËRTIMI I FLETËS: Emërtimi Objektiv: Detaje pusetash e shtresash b/a			
SHKALLA A3: 1:50	DATA:/10/2022	VIZATOR: Sektori Projektimit	KONTROLLOR: Sektori Projektimit
PROJEKTI NR:	FLETA NR: K-34 / Flete 42	RISHKRIMI:	

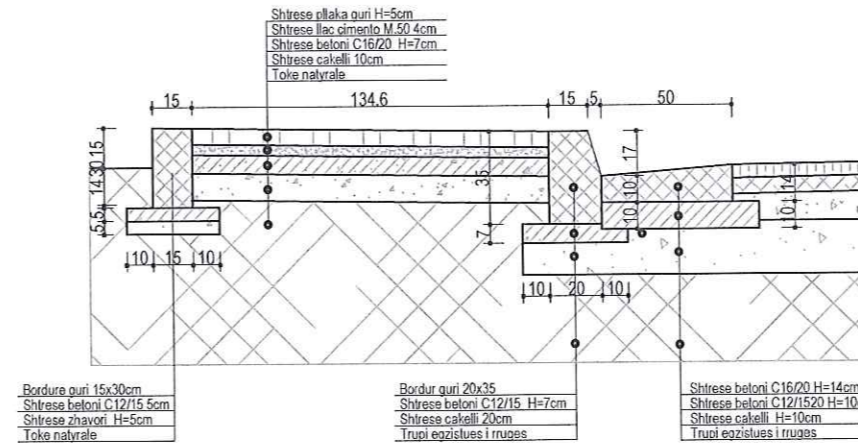
Prerja A-A Sh.1:25



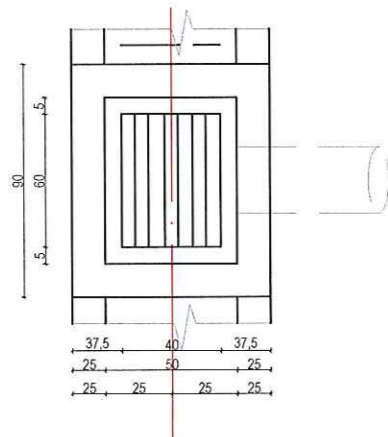
Prerja B-B



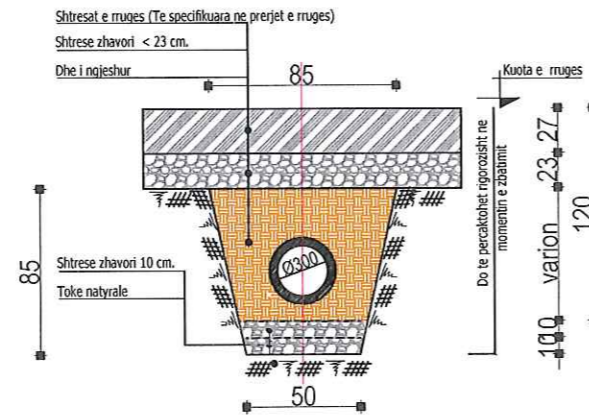
Detaji i kunetes dhe trotuarit Sh.1:25



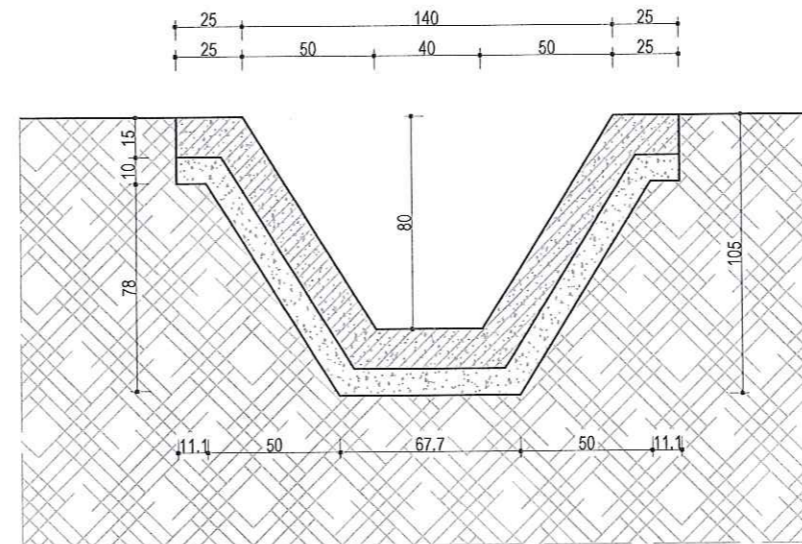
Pusetat ujrave te bardha Sh.1:25



Prerja e kanalit per tombinon 300 te rruges



Prerja e kanalit te ujrave te larta nga piketa Nr.1 deri ne piketen Nr.4 Sh.1:25



SHËNIME TEKNIKE

1. KY PROJEKT ËSHTË PRONË E BASHKISË ELBASAN.
2. NUK LEJOHET KOPJIMI APO RIPRODHIMI I KËTUJ VIZATIMI PA AUTORIZIMIN E DRETORISË SË PROJEKTIMIT DHE SHËRBIMEVE INXHINIERIKE NË BASHKINË ELBASAN.
3. TË RESPEKTOHEN DIMENSIONET E SHKRUARA NË VIZATIM.
4. PËR ÇDO PAQARTËSI APO MOSPËRPUTHJE TË PROJEKTIT ME SITUATËN NË TERREN TË MERRRET KONTAKT ME PROJEKTUESIN
5. NUK LEJOHET ASNJË NDRYSHIM I PROJEKTIT PA MIRATIMIN SPECIFIK TË D.P.SH.I -së.
6. PËR PERCAKTIMIN E NGJYRAVE, MATERIALEVE APO MALLRAVE QË DO TË PËRDOREN NË KËTË PROJEKT DUHET TË MERRRET FILLIMISH TË MERRRET MIRATIMI I PROJEKTUESIT DHE SUPERVIZORIT.

ADRESA:
Njësia Administrative Gjinar, fshat Gjinar, Elbasan

RISH: PËRSHKRIMI: NGA: DATA:
FAZA E PROJEKTIT:
PROJEKTI ZBATIMIT (ARKITEKTONIK)



BASHKIA ELBASAN
Rruga "Qemal Stafa"
Lagja "Brig 17 Sulmuese"
+35554400152
email: bashkiaelbasan@elbasani.gov.al
web: www.elbasani.gov.al

INVESTITOR:
BASHKIA ELBASAN

DREJTORIA:
DREJTORIA PROJEKTIMIT DHE AZHORNIMIT TOPOGRAFIK

Drejtor
Ark/Marvis Avllazagaj

Përgjegjës
Ing/Arian Baku

PROJEKTUES:	
Ark. Marvis Avllazagaj	Lic. A.0900/2
Ark. Anamaria Gjoshi	Lic. -----
Ark. Valbona Lufta	Lic. A.1149/1
Ing. Arian Baku	Lic. K.1800/2
Ing. Ardit Bedhia	Lic. K.2014/1
Ing. Bledian Hysa	Lic. E.1332/1
Perpunoi: Ira Hysa	

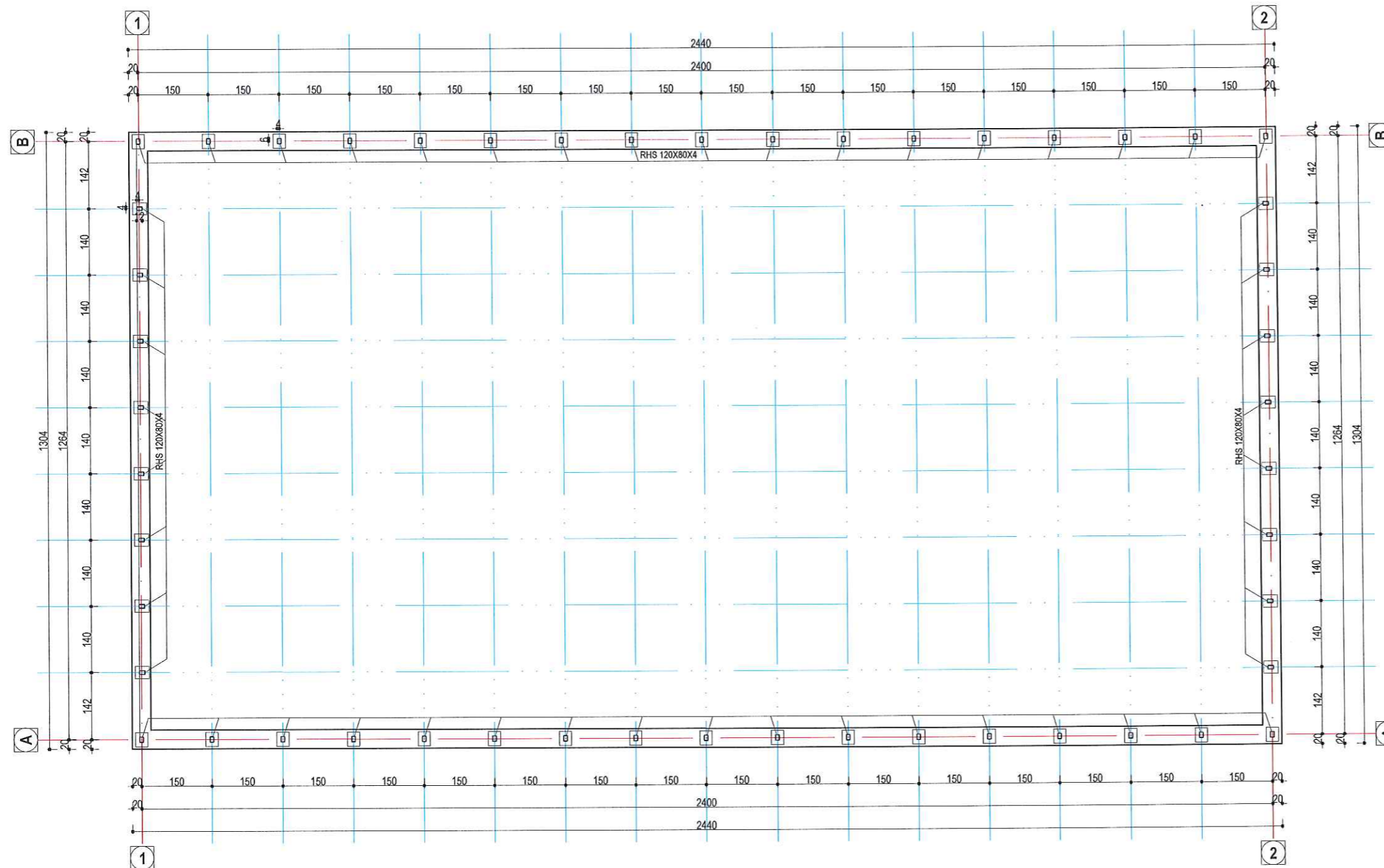
MATJET TOPOGRAFIKE:	
Sektori A.T-së	
Ing. Gentiana Kërr	Lic. T.1191
Ing. Fatjona Boja	Lic. T.1360
Ing. Eljor Mihali	Lic. -----

PROJEKTI:
Emërtimi Objektiv: Rivalizim urban dhe nxitje të turizmit të zonës së Gjinarit.

EMËRTIMI I FLETËS:
Emërtimi Objektiv: Detaje pusetash , Kanali i ujrave te bardha , Trotuari

SHKALLA A3:	DATA:	VIZATOR:	MONTRORROL:
1:50/10/2022	Sektori Projektimit	Sektori Projektimit
PROJEKTINR:	FLETA NR:	RISHKIMI:	RISHKIMI:
.....	K-35 / Flete 42

PLANI I PIKETIMIT TE OBJEKTIT Sh.1:100



SHËNIME TEKNIKE

1. KY PROJEKT ËSHTË PRONË E BASHKISË ELBASAN.
2. NUK LEJOHET KOPJIMI APO RIPRODHIMI I KËTJË VIZATIMI PA AUTORIZIMIN E DRETORISË SË PROJEKTIMIT DHE SHËRBIMEVE INXHINIERIKE NË BASHKINË ELBASAN.
3. TË RESPEKTOHEN DIMENSIONET E SHKRUARA NË VIZATIM.
4. PËR ÇDO PAQARTËSI APO MOSPËRPTHJE TË PROJEKTIT ME SITUATËN NË TERREN TË MERRRET KONTAKT ME PROJEKTUESIN
5. NUK LEJOHET ASNJË NDRYSHIM I PROJEKTIT PA MIRATIMIN SPECIFIK TË D.P.SH.I -së.
6. PËR PERCAKTIMIN E NGJYRAVE, MATERIALEVE APO MALLRAVE QË DO TË PËRDOREN NË KËTË PROJEKT DUHET TË MERRRET FILLIMISH TË MERRRET MIRATIMI I PROJEKTUESIT DHE SUPERVIZORIT.

ADRESA:
Njësia Administrative Gjinar, fshati Gjinar, Elbasan

RISH: PËRSHKRIMI: _____ IGA: _____ DATA: _____
FAZA E PROJEKTIT:
PROJEKTI ZBATIMIT (ARKITEKTONIK)

BASHKIA ELBASAN
Rruga "Qemal Stefa"
Lagja "Brig 17 Sulmuese"
+35554400152
email: bashkiaelbasan@elbasani.gov.al
web: www.elbasani.gov.al

INVESTITOR:
BASHKIA ELBASAN

DREJTORIA:
DREJTORIA PROJEKTIMIT DHE AZHORNIMIT TOPOGRAFIK
Drejtor
Ark/Marvis Avllazagaj

Përgjegjës
Ing/Arian Baku

PROJEKTUES:

Ark. Marvis Avllazagaj	Lic. A.0900/2	
Ark. Anamaria Gjoshi	Lic. -----	
Ark. Valbona Lufta	Lic. A.1149/1	
Ing. Arian Baku	Lic. K.1800/2	
Ing. Arditi Bedhia	Lic. K.2014/1	
Ing. Bledian Hysa	Lic. E.1332/1	
Perpunoi: Ira Hysa		

MATJET TOPOGRAFIKE:

Sektor A.T-së

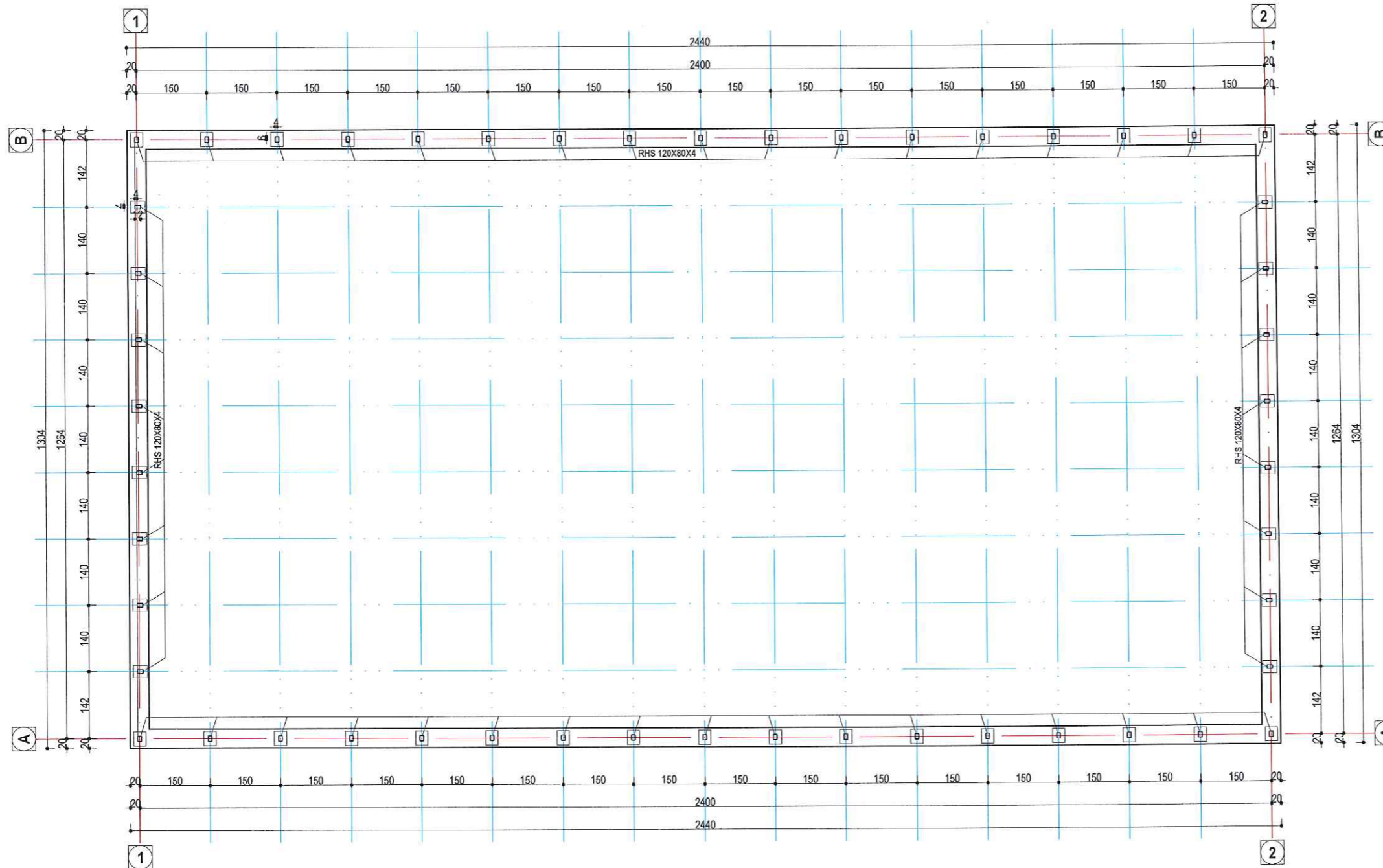
Ing. Gentiana Kërr	Lic. T.1191	
Ing. Fajtona Boja	Lic. T.1360	
Ing. Etjor Mihali	Lic. -----	

PROJEKTI:
Emërtimi Objektit: Rivitalizim urban dhe nxitje të turizmit të zonës së Gjinarit.

EMËRTIMI I FLETËS:
Emërtimi Objektit: Plani i piketimit muzeut

SHKALLA A3: 1:100	DATA: 10.2022	VIZATOI: Sektor Projektim	KONTROLLOR: Sektor Projektim
PROJEKTI NR:	FLETA NR: K-36 / Flete 42	RISHKRIMI:	

PLANI I PIKETIMIT TE OBJEKTIT Sh.1:100



SHËNIME TEKNIKE

1. KY PROJEKT ËSHTË PRONË E BASHKISË ELBASAN.
2. NUK LEJOHET KOPJIMI APO RIPRODHIMI I KËTJË VIZATIMI PA AUTORIZIMIN E DRETORISË SË PROJEKTIMIT DHE SHËRBIMEVE INXHINIERIKE NË BASHKINË ELBASAN.
3. TË RESPEKTOHEN DIMENSIONET E SHKRUARA NË VIZATIM.
4. PËR ÇDO PAQARTËSI APO MOSPËRPTHJE TË PROJEKTIT ME SITUATËN NË TERREN TË MERRET KONTAKT ME PROJEKTUESIN
5. NUK LEJOHET ASNJË NDRYSHIM I PROJEKTIT PA MIRATIMIN SPECIFIK TË D.P.SHI -së.
6. PËR PERCAKTIMIN E NGJYRAVE, MATERIALEVE APO MALLRAVE QË DO TË PËRDOREN NË KËTË PROJEKT DUHET TE MERRET FILLIMISH TË MERRET MIRATIMI I PROJEKTUESIT DHE SUPERVIZORIT.

ADRESA:
Njësia Administrative Gjlnar, fshati Gjlnar, Elbasan

RISH: PËRSHIRIMI: _____ NGA: _____ DATA: _____

FAZA E PROJEKTIT:
PROJEKTI ZBATIMIT (ARKITEKTONIK)

BASHKIA ELBASAN
Rruga "Qemal Stafa"
Lagja "Brig 17 Sulmuese"
+35554400152
email: bashkiaelbasan@elbasani.gov.al
web: www.elbasani.gov.al

INVESTITOR:
BASHKIA ELBASAN

DREJTORIA:
DREJTORIA PROJEKTIMIT DHE AZHORNIMIT TOPOGRAFIK

Drejtor
Ark/Marvis Avllazagaj

Përgjegjës
Ing/Arian Baku

PROJEKTUES:	
Ark. Marvis Avllazagaj	Lic. A.0900/2
Ark. Anamaria Gjoshi	Lic. -----
Ark. Valbona Lufta	Lic. A.1149/1
Ing. Arian Baku	Lic. K.1800/2
Ing. Ardit Bedhia	Lic. K.2014/1
Ing. Bledian Hysa	Lic. E.1332/1
Perpunoi: Ira Hysa	

MATJET TOPOGRAFIKE:
Sektori A.T-së

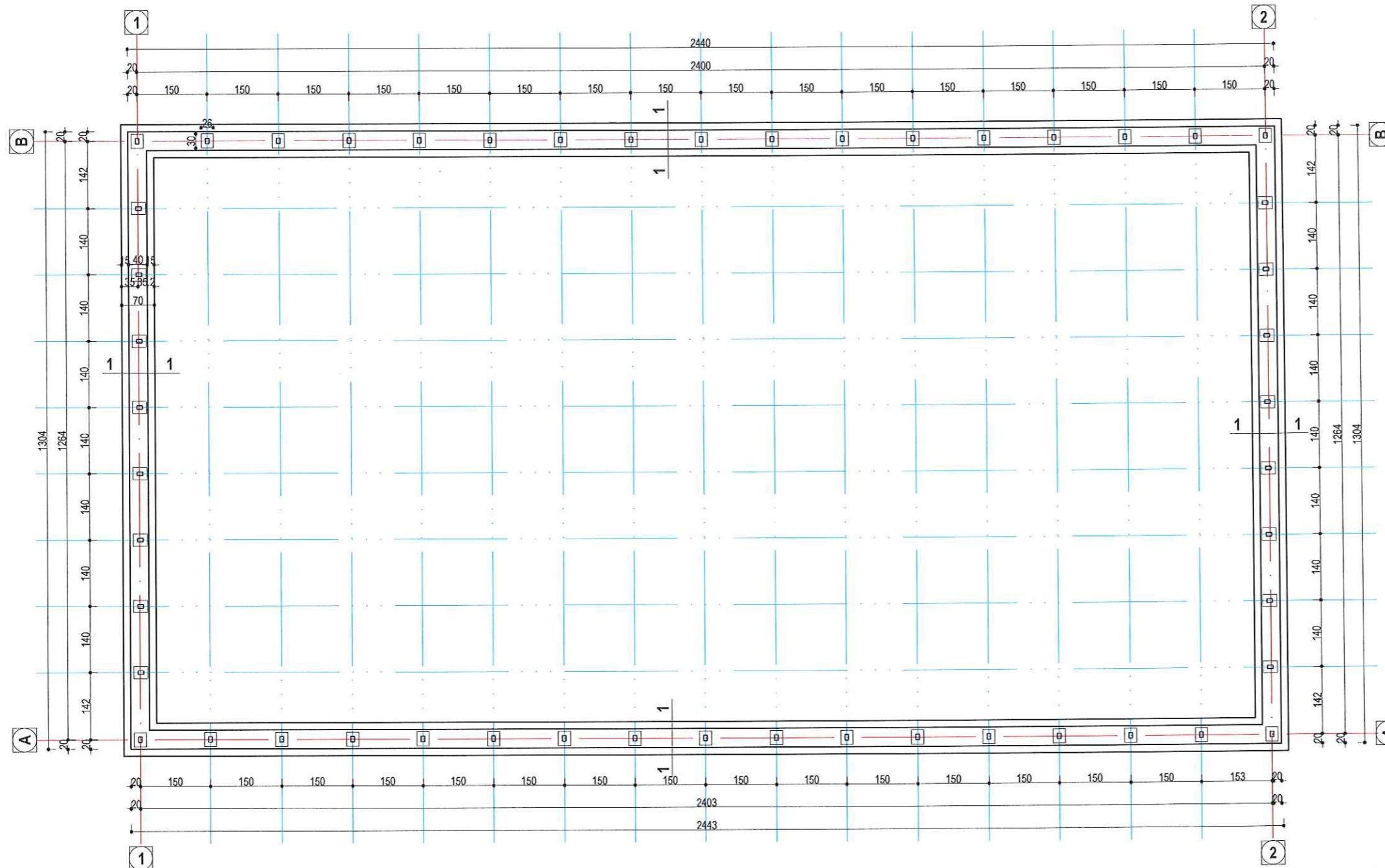
Ing. Gentiana Kërrri	Lic. T.1191
Ing. Fatjona Boja	Lic. T.1366
Ing. Eljor Mihali	Lic. -----

PROJEKTI:
Emërtimi Objektit: Rivitalizim urban dhe nxitje të turizmit të zonës së Gjlnarit.

EMËRTIMI I FLETËS:
Emërtimi Objektit: Plani i piketimit muzeut

SHKALLA A3:	DATA:	VIZATORI:	KONTROLLORI:
1:100	10/2022	Sektori Projektimit	Sektori Projektimit
PROJEKTI NR:	FLETA NR:	RISHIKIMI:	
.....	K-37 / Flete 42	

PLANI I THEMELEVE Sh.1:100



SHËNIME TEKNIKE

1. KY PROJEKT ËSHTË PRONË E BASHKISË ELBASAN.
2. NUK LEJOHET KOPJIMI APO RIPRODHIMI I KËTJË VIZATIMI PA AUTORIZIMIN E DRETORISË SË PROJEKTIMIT DHE SHËRBIMEVE INXHINIERIKE NË BASHKINË ELBASAN.
3. TË RESPEKTOHEN DIMENSIONET E SHKRUARA NË VIZATIM.
4. PËR ÇDO PAQARTËSI APO MOSPËRPTHJE TË PROJEKTIT ME SITUATËN NË TERREN TË MERRET KONTAKT ME PROJEKTUESIN
5. NUK LEJOHET ASNJË NDRYSHIM I PROJEKTIT PA MIRATIMIN SPECIFIK TË D.P.SHI -së.
6. PËR PERCAKTIMIN E NGJYRAVE, MATERIALEVE APO MALLRAVE QË DO TË PËRDOREN NË KËTË PROJEKT DUHET TË MERRET FILLIMISH TË MERRET MIRATIMI I PROJEKTUESIT DHE SUPERVIZORIT.

ADRESA:
Njësia Administrative Gjinar, fshati Gjinar, Elbasan

RISH: PËRSHKRIMI: _____ NGA: _____ DATA: _____
FAZA E PROJEKTIT:
PROJEKTI ZBATIMIT (ARKITEKTONIK)

BASHKIA ELBASAN
Rruga "Qemal Stafa"
Lagja "Brig 17 Sulmuese"
+35554400152
email: bashkielbasan@elbasani.gov.al
web: www.elbasani.gov.al

INVESTITOR:
BASHKIA ELBASAN

DREJTORIA:
DREJTORIA PROJEKTIMIT DHE AZHORNIMIT TOPOGRAFIK
Drejtor
Ark/Marvis Avllazagaj

Përgjegjës
Ing/Arian Baku

PROJEKTUES:
Ark. Marvis Avllazagaj Lic. A.0900/2
Ark. Anamaria Gjoshi Lic. _____
Ark. Valbona Lufta Lic. A.1149/1
Ing. Arian Baku Lic. K.1800/2
Ing. Arditi Bedhia Lic. K.2014/1
Ing. Bledian Hysa Lic. E.1332/1
Përpunoi: Ira Hysa

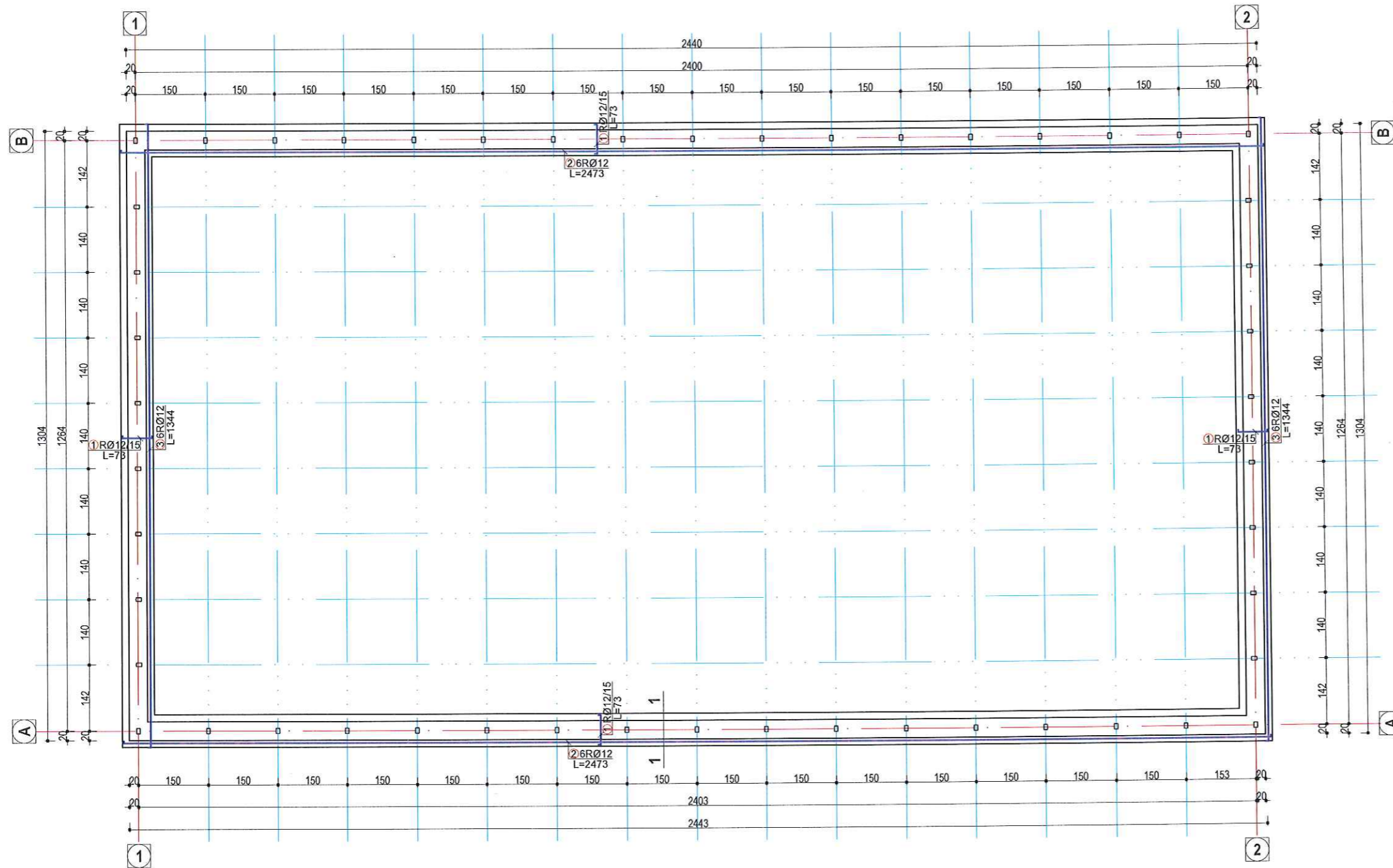
MATJET TOPOGRAFIKE:
Sektori A.T-së
Ing. Gentiana Kërrri Lic. T.1191
Ing. Fajtona Boja Lic. T.1360
Ing. Eljor Mihalhi Lic. _____

PROJEKTI:
Emërtimi Objektit: Rivitalizim urban dhe rritje të turizmit të zonës së Gjinarit.

EMËRTIMI I FLETËS:
Emërtimi Objektit: Plani i themeleve

SHKALLA A3 1:100	DATA: 10.2022	VIZATOI: Sektori Projektimit	KONTROLLOI: Sektori Projektimit
PROJEKTI NR:	FLETA NR: K-38 / Flete 42	RISHKRIMI:	

ARMIMI I PLLAKES THEMELIT SHIRIT Sh.1:100



SHËNIME TEKNIKE

1. KY PROJEKT ËSHTË PRONË E BASHKISË ELBASAN.
2. NUK LEJOHET KOPJIMI APO RIPRODHIMI I KËTJË VIZATIMI PA AUTORIZIMIN E DRETORISË SË PROJEKTIMIT DHE SHËRBIMEVE INXHINIERIKE NË BASHKINË ELBASAN.
3. TË RESPEKTOHEN DIMENSIONET E SHKRUARA NË VIZATIM.
4. PËR ÇDO PAQARTËSI APO MOSPËRPTHJE TË PROJEKTIT ME SITUATËN NË TERREN TË MERRRET KONTAKT ME PROJEKTUESIN
5. NUK LEJOHET ASNJË NDRYSHIM I PROJEKTIT PA MIRATIMIN SPECIFIK TË D.P.SHI -SË.
6. PËR PERCAKTIMIN E NGJYRAVE, MATERIALEVE APO MALLRAVE QË DO TË PËRDOREN NË KËTË PROJEKT DUHET TË MERRRET FILLIMISH TË MERRRET MIRATIM I PROJEKTUESIT DHE SUPERVIZORIT.

ADRESA:
Njësia Administrative Gjinar, fshati Gjinar, Elbasan

RISH: PËRSHKRIMI: _____ NSGA: DATA: _____
FAZA E PROJEKTIT:
PROJEKTI ZBATIMIT (ARKITEKTONIK)

BASHKIA ELBASAN
Rruga "Qemal Stafa"
Lagja "Brig 17 Sulmuese"
+35554400152
email: bashkiaelbasan@elbasani.gov.al
web: www.elbasani.gov.al

INVESTITOR:
BASHKIA ELBASAN

DREJTORIA:
DREJTORIA PROJEKTIMIT DHE AZHORNIMIT TOPOGRAFIK
Drejtor
Ark/Marvis Avllazagaj

Përgjegjës
Ing/Arian Baku

PROJEKTUES:	
Ark. Marvis Avllazagaj Lic. A.0900/2	
Ark. Anamaria Gjoshi Lic. _____	
Ark. Valbona Lufta Lic. A.1149/1	
Ing. Arian Baku Lic. K.1800/2	
Ing. Ardit Bedhia Lic. K.2014/1	
Ing. Bledian Hysa Lic. E.1332/1	
Perpunoi: Ira Hysa	


MATJET TOPOGRAFIKE:	
Sektor A.T-së	
Ing. Gentiana Kërrë Lic. T.1191	
Ing. Faljona Boja Lic. T.1360	
Ing. Eljor Mihalë Lic. _____	

PROJEKTI:
Emërtimi Objektit: Rrivalizim urban dhe rritje të turizmit të zonës së Gjinarit.

EMËRTIMI I FLETËS:
Emërtimi Objektit: Armimi i pllakes shirit

SHKALLA A3:	DATA:	VIZATORI:	KONTROLLORI:
1:100	10.2022	Sektori Projektimit	Sektori Projektimit
PROJEKTI NR:	FLETA NR:	RISHRIMI:	
.....	K-40 / Flete 42	

ARMIMI I TRAUT THEMELIT AKSI "A" & "B" Sh.1:100



ARMIMI I TRAUT THEMELIT AKSI "1" & "2" Sh.1:100




Tabela permbledhese e hekurit te themeleve			
Ø [mm]	lgn [m]	Unit weight [kg/m³]	Weight [kg]
GA			
10	1089.60	0.62	672.28
Total (GA)			672.28
RA1			
12	826.69	0.92	760.55
16	149.20	1.62	241.85
18	311.20	2.05	637.96
Total (RA1)			1640.37
Total			2312.65

Bars - specification						
mark	shape and measures [cm]	Ø	lg [m]	n [pcs.]	lgn [m]	Remark
Armimi i pllakes themelit shirit (1 pcs.)						
1	63	12	0.73	505	368.65	
2	2463	12	24.73	12	296.76	
3	1334	12	13.44	12	161.28	
Armimi i traut themelit aksi "A" & "B" (1 pcs.)						
1	2433	18	25.13	8	201.04	
2	2433	16	24.33	4	97.32	
3	83	10	2.48	158	391.84	
4	83	10	2.06	158	325.48	
Armimi i traut themelit aksi "1" & "2" (1 pcs.)						
1	1297	18	13.77	8	110.16	
2	1297	16	12.97	4	51.88	
3	83	10	2.48	82	203.36	
4	83	10	2.06	82	168.92	

SHËNIME TEKNIKE

- KY PROJEKT ËSHTË PRONË E BASHKISË ELBASAN.
- NUK LEJOHET KOPJIMI APO RIPRODHIMI I KËTUJ VIZATIMI PA AUTORIZIMIN E DRETORISË SË PROJEKTIMIT DHE SHËRBIMEVE INZHINIERIKE NË BASHKINË ELBASAN.
- TË RESPEKTOHEN DIMENSIONET E SHKRUARA NË VIZATIM.
- PËR ÇDO PAQARTËSI APO MOSPËRPUTHJE TË PROJEKTIT ME SITUATËN NË TERREN TË MERRET KONTAKT ME PROJEKTUESIN
- NUK LEJOHET ASNJË NDRYSHIM I PROJEKTIT PA MIRATIMIN SPECIFIK TË D.P.SH.I -SË.
- PËR PERCAKTIMIN E NGJYRAVE, MATERIALEVE APO MALLRAVE QË DO TË PËRDOREN NË KËTË PROJEKT DUHET TË MERRET FILLIMISH TË MERRET MIRATIMI I PROJEKTUESIT DHE SUPERVIZORIT.

ADRESA:
Njësia Administrative Gjinar, fshati Gjinar, Elbasan

RISH: PËRSHKRIMI: NGA: DATA:

FAZA E PROJEKTIT:
PROJEKTI ZBATIMIT (ARKITEKTONIK)

BASHKIA ELBASAN
Rruga "Qemal Stafa"
Lagja "Brig 17 Sulmuese"
+35554400152
email: bashkiaelbasan@elbasani.gov.al
web: www.elbasani.gov.al

INVESTITOR:
BASHKIA ELBASAN

DREJTORIA:
DREJTORIA PROJEKTIMIT DHE AZHORNIMIT TOPOGRAFIK
Drejtor
Ark/Marvis Avllazagaj

Përgjegjës
Ing/Arian Baku

PROJEKTUES:
Ark. Marvis Avllazagaj Lic. A.0900/2
Ark. Anamaria Gjoshi Lic. -----
Ark. Valbona Lufta Lic. A.1149/1
Ing. Arian Baku Lic. K.1800/2
Ing. Ardit Bedhia Lic. K.2014/1
Ing. Bledian Hysa Lic. E.1332/1
Perpunoi: Ira Hysa

MATJET TOPOGRAFIKE:
Sektori A.T-së

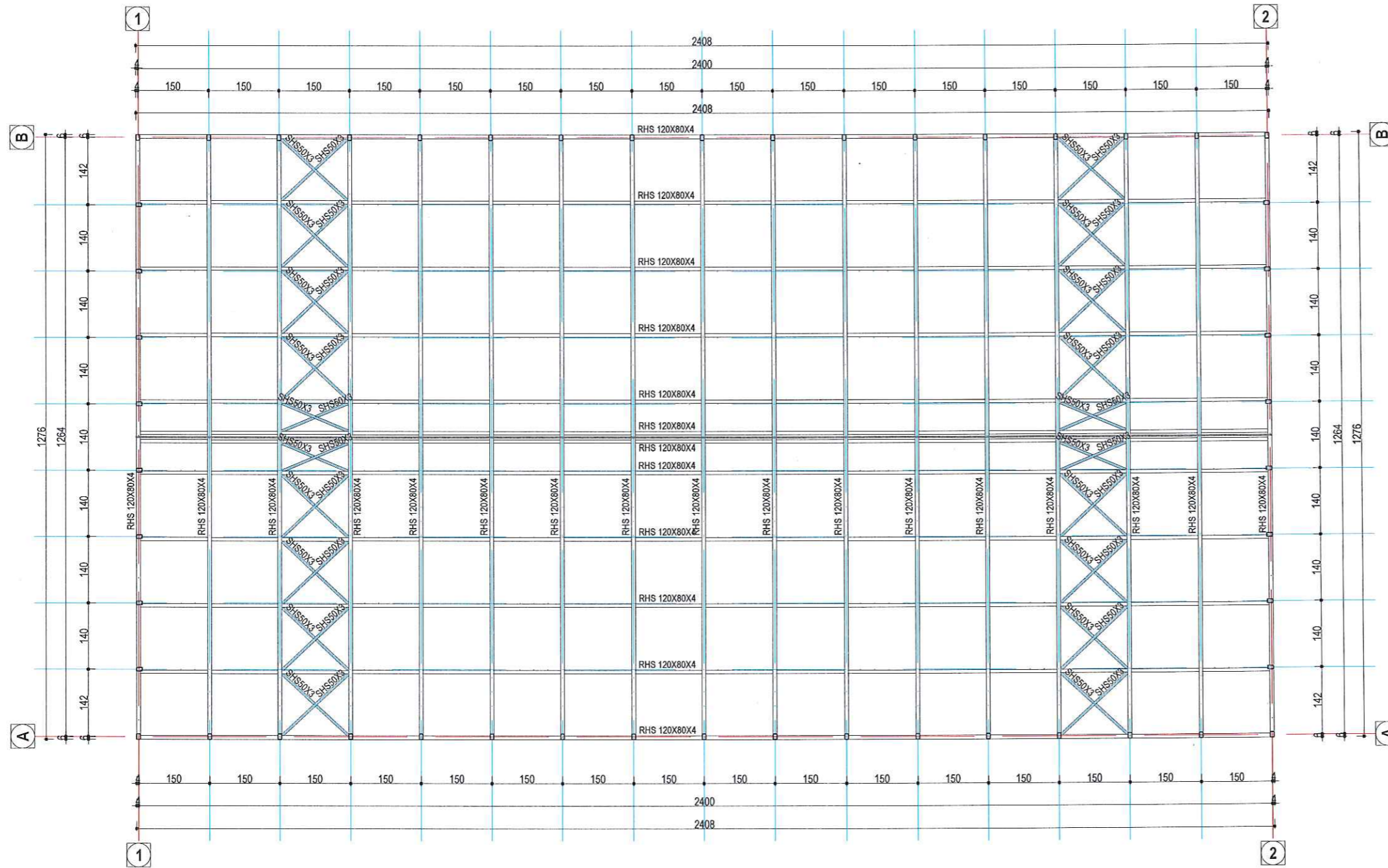
Ing. Gentiana Kërri Lic. T.1191
Ing. Fajtona Boja Lic. T.1360
Ing. Eljor Mihalaj Lic. -----

PROJEKTI:
Emërtimi Objektit: Rivitalizim urban dhe nxitje të turizmit të zonës së Gjinarit.

EMËRTIMI I FLETËS:
Emërtimi Objektit: Armimi i traveve te themelit

SHKALLA A3: 1:100	DATA:/10/2022	VIZATORI: Sektori Projektimit	KONTROLLORI: Sektori Projektimit
PROJEKTI NR:	FLETA NR: K-41 / Flete 42	RISHKRIMI:	

PLANI I CATISE SE OBJEKTIT Sh.1:100



SHËNIME TEKNIKE

1. KY PROJEKT ËSHTË PRONË E BASHKISË ELBASAN.
2. NUK LEJOHET KOPJIMI APO RIPRODHIMI I KËTUJ VIZATIMI PA AUTORIZIMIN E DRETORISË SË PROJEKTIMIT DHE SHËRBIMEVE INXHINIERIKE NË BASHKINË ELBASAN.
3. TË RESPEKTOHEN DIMENSIONET E SHKRUARA NË VIZATIM.
4. PËR ÇDO PAQARTËSI APO MOSPËRPUHJE TË PROJEKTIT ME SITUATËN NË TERREN TË MERRRET KONTAKT ME PROJEKTUESIN
5. NUK LEJOHET ASNJË NDRYSHIM I PROJEKTIT PA MIRATIMIN SPECIFIK TË D.P.SH.I -së.
6. PËR PERCAKTIMIN E NGJYRAVE, MATERIALEVE APO MALLRAVE QË DO TË PËRDOREN NË KËTË PROJEKT DUHET TE MERRRET FILLIMISH TË MERRRET MIRATIMI I PROJEKTUESIT DHE SUPERVIZORIT.

ADRESA:
Njësia Administrative Gjinar, fshati Gjinar, Elbasan

RISH: PËRSHKRIMI: _____ NGA: _____ DATA: _____
FAZA E PROJEKTIT:
PROJEKTI ZBATIMIT (ARKITEKTONIK)

BASHKIA ELBASAN
Rruga "Qemal Stafa"
Lagja "Brig 17 Sulmuese"
+35554400152
email: bashkiaelbasan@elbasani.gov.al
web: www.elbasani.gov.al

INVESTITOR:
BASHKIA ELBASAN

DREJTORIA:
DREJTORIA PROJEKTIMIT DHE AZHORNIMIT TOPOGRAFIK
Drejtor
Ark/Marvis Avllazagaj

Përgjegjës
Ing/Arian Baku

PROJEKTUES:
Ark. Marvis Avllazagaj Lic. A.0900/2
Ark. Anamaria Gjoshi Lic. _____
Ark. Valbona Lufta Lic. A.1149/1
Ing. Arian Baku Lic. K.1800/2
Ing. Arditi Bedhia Lic. K.2014/1
Ing. Bledian Hysa Lic. E.1332/1
Perpunoi: Ira Hysa

MATJET TOPOGRAFIKE:
Sektori A.T-së
Ing. Gentian Gentiana Kërrri Lic. T.1191
Ing. Gentian Faljona Boja Lic. T.1360
Ing. Gentian Eljor Mihali Lic. _____

PROJEKTI:
Emërtimi Objektit: Rritja e nivelit të turizmit të zonës së Gjinarit.

EMËRTIMI I FLETËS:
Emërtimi Objektit: Plani i strukturave te calise

SHKALLA A3: 1:100	DATA:/10 /2022	VIZATOR: Sektion Projektimit	KONTROLLOR: Sektion Projektimit
PROJEKTI NR:	FLETA NR: K-42 / Flete 42	RISHIKIME:	