


PROJEKT-ZBATIMI

OBJEKTI: "NDERTIMI I RRJETIT TE KANALIZIMEVE TE UJRAVE TE ZEZA"

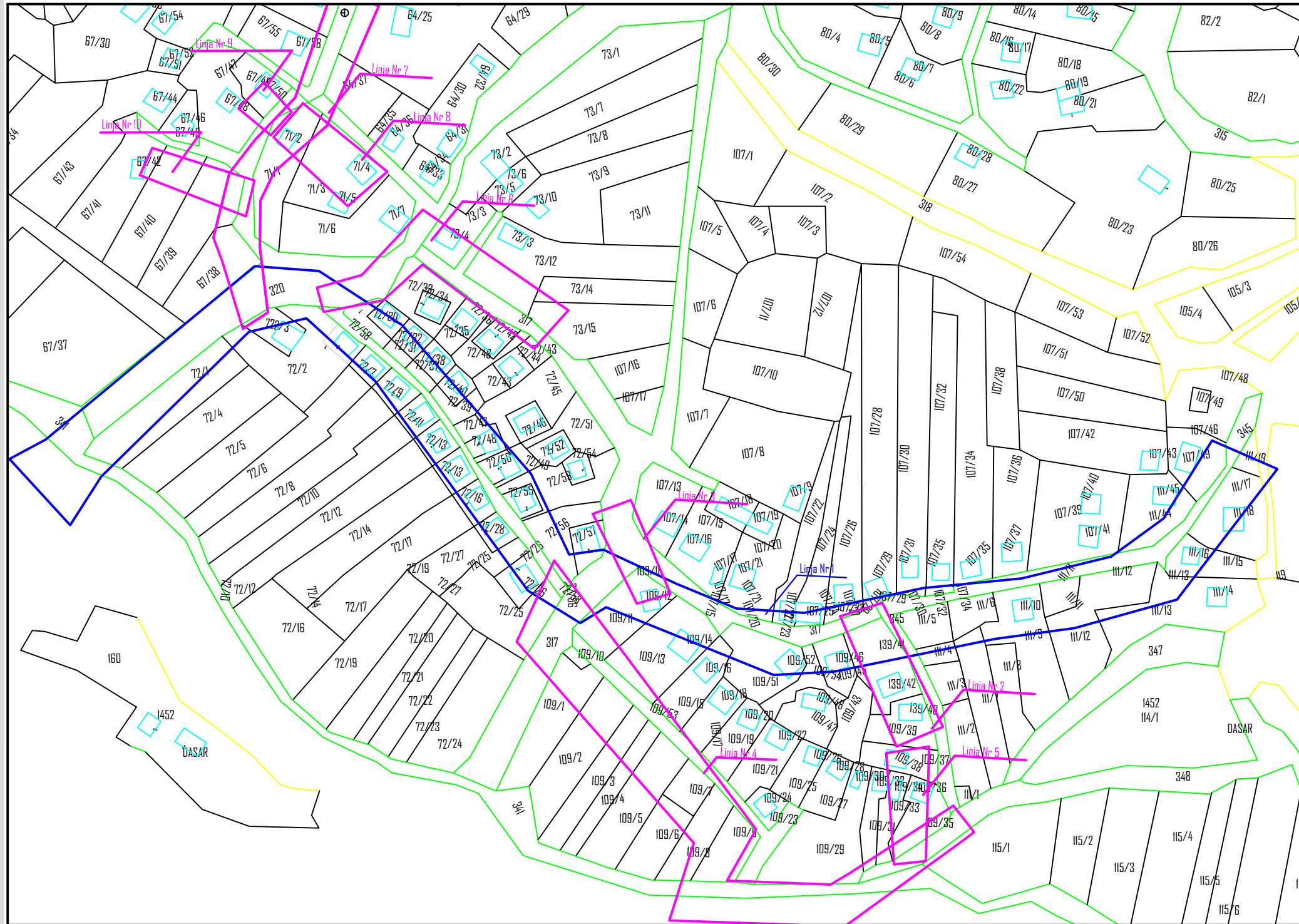
VENDNDODHJA: FSHATI -DASAR-NJ.AD.MOLLAS-B.CERRIK



Per Bashkine Cerrik
Kryetari
Altin TOSKA

 REPUBLIKA E SHQIPERISE BASHKIA CERRIK	POROSITI	PROJEKTUES		Nenshkrimi	Objekti	EMERTIMI	Rrjeti KUZ-Dasar-Mollas-b.Cerrik	Vizatim per Zbatim
	Bashkia Cerrik	Punoji	<i>ing. Ylli AGO</i>					
	Shkurt 2019	Punoji	<i>ing.top. Sabriel Dine</i>					

PLANVENDOSJE PER LEJE INFRASTRUKTURE PER OBJEKTIN:RIKOSTRUKSION I
 NDERTIMI I RRJETIT KUZ FSHATI DASAR -NJ.AD.MOLLAS -B.CERRIK SH.1:2500



Treguesit e zhvillimit

Linja Nr1 (aksi 1-33) L=805 m Tubo betoni Ø300mm L=76m Tubo betoni Ø400mm L=317m Tubo betoni Ø600mm L=380m Puseta H I+ variabel d=1m cope 32	Linja Nr2(aksi 24-34-36) L=65 m Tubo betoni Ø300mm L=62m Puseta H I+ variabel d=1m cope 3
Linja Nr3(aksi 19-53-54) L=42 m Tubo betoni Ø300mm L=40m Puseta H I+ variabel d=1m cope 2	Linja Nr4(aksi 17-37-50) L=352 m Tubo betoni Ø300mm L=62m Tubo betoni Ø400mm L=62m Puseta H I+ variabel d=1m cope 14
Linja Nr5(aksi 49-51-52) L=51 m Tubo betoni Ø300mm L=49m Puseta H I+ variabel d=1m cope 2	Linja Nr6(aksi 9-55-60) L=142 m Tubo betoni Ø300mm L=137m Puseta H I+ variabel d=1m cope 6
Linja Nr7(aksi 7- 61-67) L=171 m Tubo betoni Ø400mm L=167m Puseta H I+ variabel d=1m cope 4	Linja Nr8(aksi 64-68-69) L=48 m Tubo betoni Ø300mm L=45m Puseta H I+ variabel d=1m cope 3m
Linja Nr9(aksi 64-71) L=22 m Tubo betoni Ø300mm L=20m Puseta H I+ variabel d=1m cope 2	Linja Nr10(aksi 64-71) L=53 m Tubo betoni Ø300mm L=50m Puseta H I+ variabel d=1m cope 3
Dekantori +Sheshi i dekantuesit Siperfaqja 14.5mX10.5m=152.25m ²	

Parcelat ne te cilen shtrihen linjat kuz
 Zona Kadastrale 1451 pasuria Nr 317 shtet
 Zona Kadastrale 1451 pasuria Nr 319 shtet
 Zona Kadastrale 1451 pasuria Nr 320 shtet
 Zona Kadastrale 1451 pasuria Nr 345 shtet
 Zona Kadastrale 1451 pasuria Nr 348 shtet
 Zona Kadastrale 1451 pasuria Nr 347 shtet

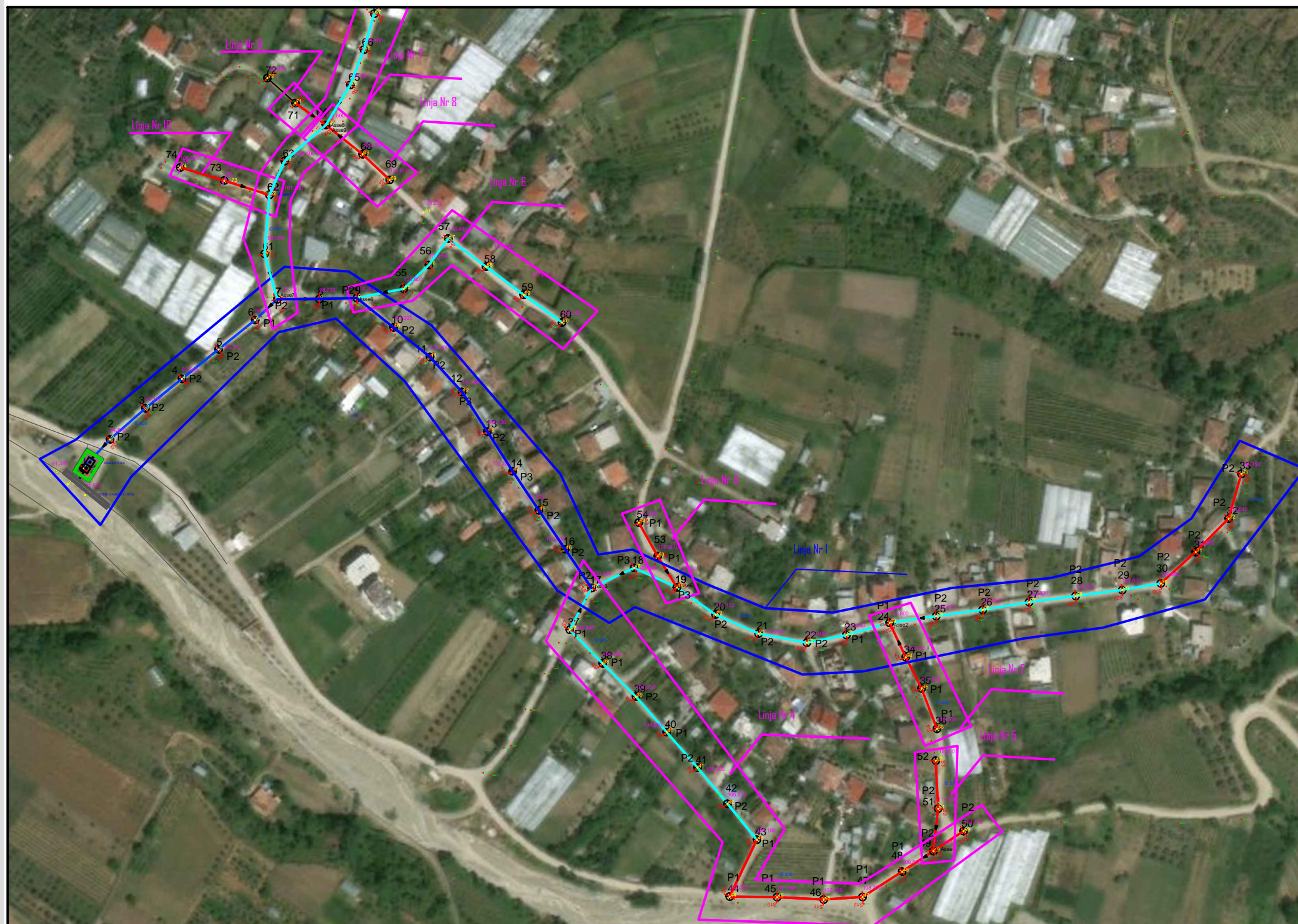
Drejtoria e Planifikimit te
 Territorit & Zhvillimit
 Fatmir Uruçi

Per Bashkine Cerrik
 Kryetari
 Altin TOSKA

- NDERTIM DEKANTUESI RRJETI KUZ
- NDERTIM RRJETI KUZ TUB Ø 300 mm
- NDERTIM RRJETI KUZ TUB Ø 400 mm
- NDERTIM RRJETI KUZ TUB B/ARME Ø 600 mm
- NDERTIM PUSETA KUZ
- NDERTIM PANELI MBROJTES

REPUBLIKA E SHQIPERISE BASHKIA CERRIK	POROSITI Bashkia Cerrik	PROJEKTUES		Nenshkrimi	Ndertim rrjeti KUZ+Linja KUZ ne Territorin e bashkise Cerrik	OBJEKTI Rrjeti KUZ-Dasar-Mollas-b.Cerrik	EMERTIMI PLANVENDOSJE	Shkalla 1:2500	Vizatim per Zbatim Fleta 2
	Shkurt 2019	Punoi	ing. Ylli AGO						

PLANVENDOSJE PER LEJE INFRASTRUKTURE PER OBJEKTIN:RIKOSTRUKSION I
 NDERTIMI I RRJETIT KUZ FSHATI DASAR -NJ.AD.MOLLAS -B.CERRIK SH.1:2500









Treguesit e zhvillimit


Linja Nr1 (aksi 1-33) L=805 m Tubo betoni Ø300mm L=76m Tubo betoni Ø400mm L=317m Tubo betoni Ø600mm L=380m Puseta H l+ variabel d=1m cope 32	Linja Nr2(aksi 24-34-36) L=65 m Tubo betoni Ø300mm L=62m Puseta H l+ variabel d=1m cope 3
Linja Nr3(aksi 19-53-54) L=42 m Tubo betoni Ø300mm L=40m Puseta H l+ variabel d=1m cope 2	Linja Nr4(aksi 17-37-50) L=352 m Tubo betoni Ø300mm L=62m Tubo betoni Ø400mm L=62m Puseta H l+ variabel d=1m cope 14
Linja Nr5(aksi 49-51-52) L=51 m Tubo betoni Ø300mm L=49m Puseta H l+ variabel d=1m cope 2	Linja Nr6(aksi 9-55-60) L=142 m Tubo betoni Ø300mm L=137m Puseta H l+ variabel d=1m cope 6
Linja Nr7(aksi 7- 61-67) L=171 m Tubo betoni Ø400mm L=167m Puseta H l+ variabel d=1m cope 4	Linja Nr8(aksi 64-68-69) L=48 m Tubo betoni Ø300mm L=45m Puseta H l+ variabel d=1m cope 3m
Linja Nr9(aksi 64-71) L=22 m Tubo betoni Ø300mm L=20m Puseta H l+ variabel d=1m cope 2	Linja Nr10(aksi 64-71) L=53 m Tubo betoni Ø300mm L=50m Puseta H l+ variabel d=1m cope 3
Dekantori +Sheshi i dekantuesit Siperfaqja 14.5mX10.5m=152.25m ²	

Parcelat ne te cilen shtrihen linjat kuz
 Zona Kadastrale 1451 pasuria Nr 317 shtet
 Zona Kadastrale 1451 pasuria Nr 319 shtet
 Zona Kadastrale 1451 pasuria Nr 320 shtet
 Zona Kadastrale 1451 pasuria Nr 345 shtet
 Zona Kadastrale 1451 pasuria Nr 348 shtet
 Zona Kadastrale 1451 pasuria Nr 347 shtet

Drejtoria e Planifikimit te
 Territorit & Zhvillimit
 Fatmir Uruçi

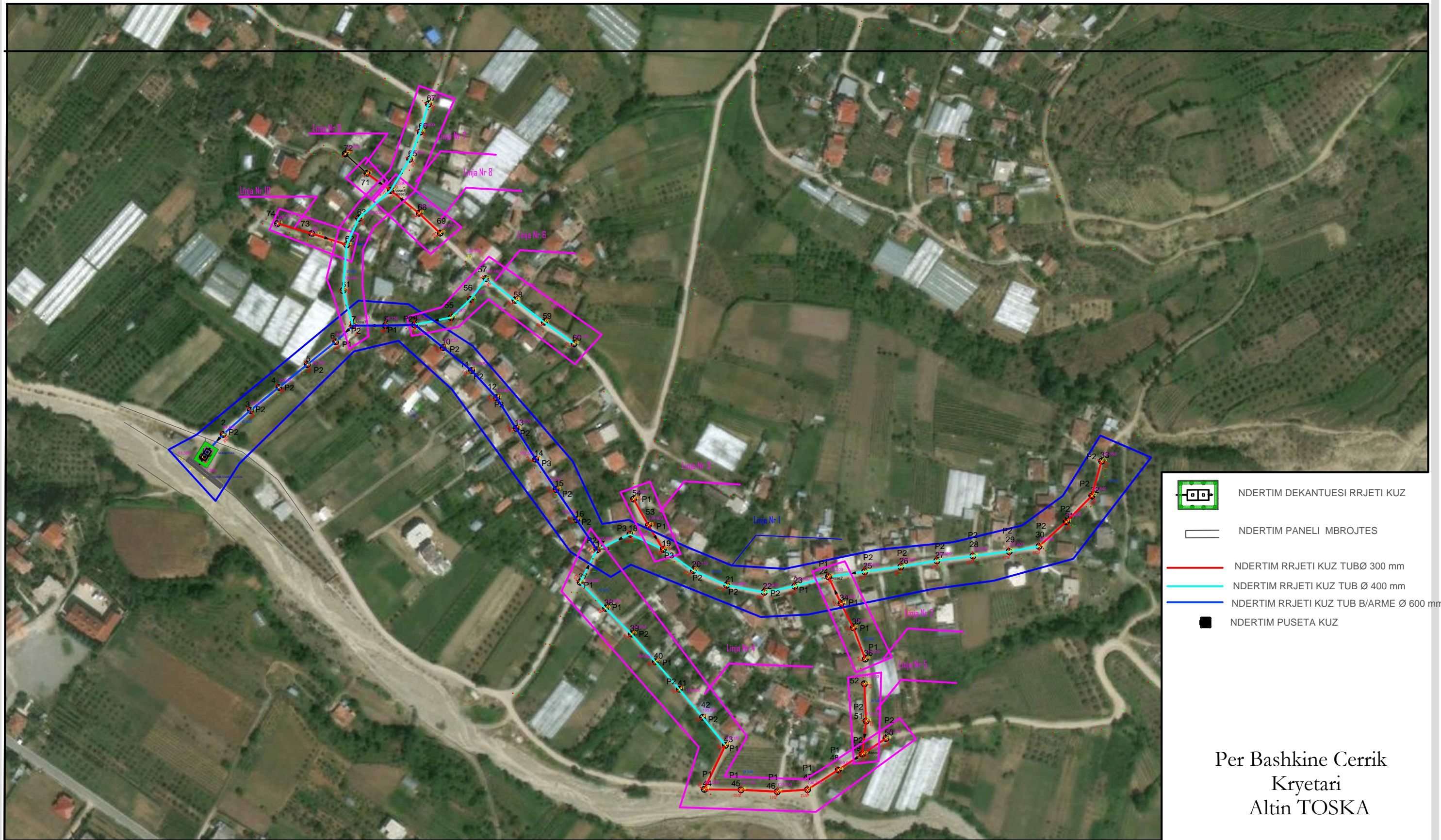
Per Bashkine Cerrik
 Kryetari
 Altin TOSKA







 NDERTIM DEKANTUESI RRJETI KUZ	 NDERTIM RRJETI KUZ TUB Ø 300 mm
 NDERTIM PANELI MBROJTES	 NDERTIM RRJETI KUZ TUB Ø 400 mm
	 NDERTIM RRJETI KUZ TUB B/ARME Ø 600 mm
	 NDERTIM PUSETA KUZ

 REPUBLIKA E SHQIPERISE BASHKIA CERRIK	POROSITI Bashkia Cerrik	PROJEKTUES Punoi <i>ing. Ylli AGO</i>		Mëshkrimi Punoi <i>ing.top. Sabriel Dine</i>	Ndertim rrjeti KUZ+Linja KUZ ne Territorin e bashkise Cerrik	OBJEKTI	Rrjeti KUZ-Dasar-Mollas-b.Cerrik	Vizatim per Zbatim Flota 3
	Shkurt 2019			EMERTIMI		PLANVENDOSJE	Shkalla 1:2500	


PLANIMETRIA E PERGJTJSHME E RRJETIT TE KANALIZIMEVE TE UJRAVE TE ZEZA''

VENDNDODHJA: FSHATI -DASAR-NJ.AD.MOLLAS-B.CERRIK SH.1:2500



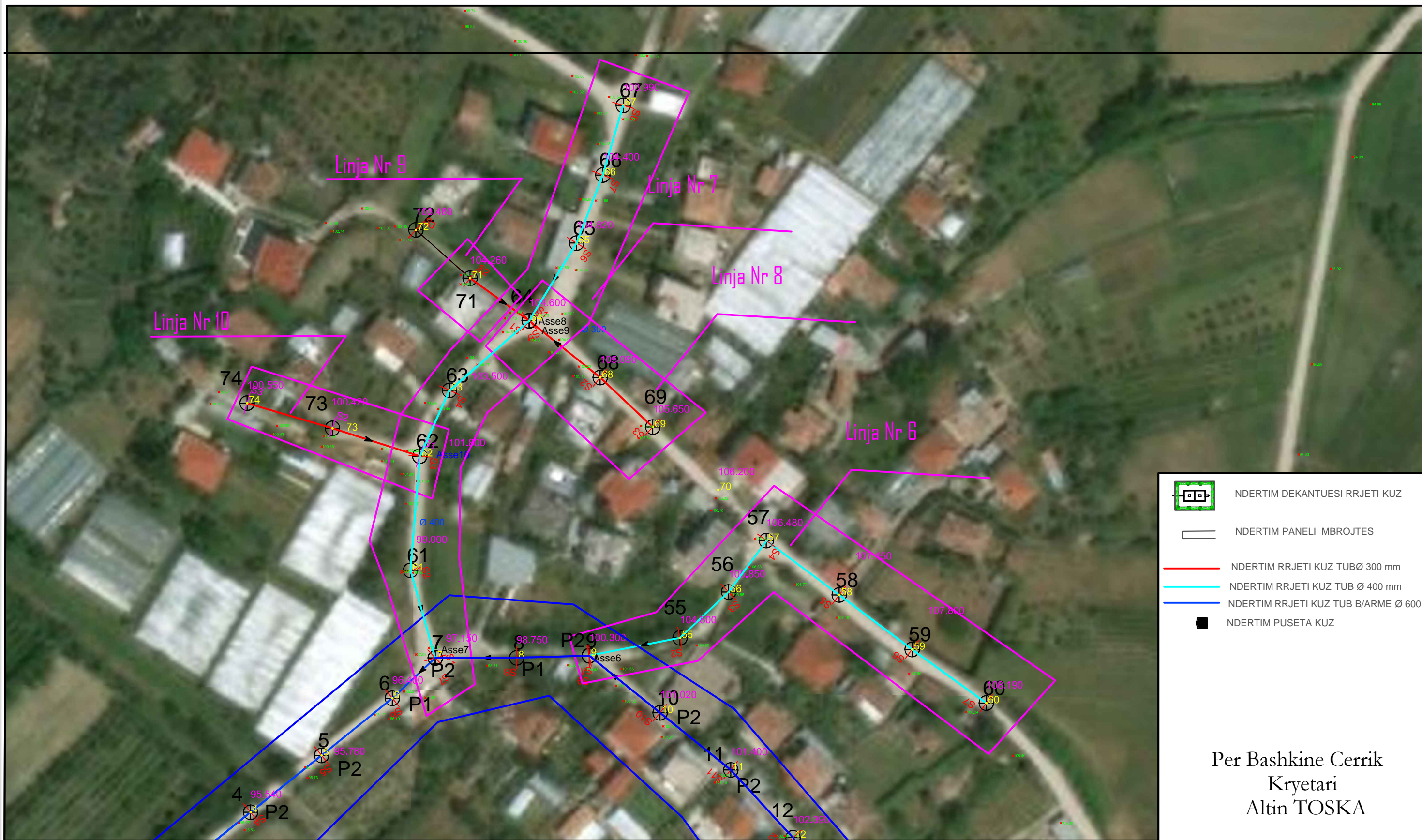
-  NDERTIM DEKANTUESI RRJETI KUZ
-  NDERTIM PANELI MBROJTES
-  NDERTIM RRJETI KUZ TUB Ø 300 mm
-  NDERTIM RRJETI KUZ TUB Ø 400 mm
-  NDERTIM RRJETI KUZ TUB B/ARME Ø 600 mm
-  NDERTIM PUSETA KUZ







Per Bashkine Cerrik
Kryetari
Altin TOSKA

 REPUBLIKA E SHQIPERISE BASHKIA CERRIK	POROSITI	PROJEKTUES		Menshkrimi	Objekti	Rrjeti KUZ-Dasar-Mollas-b.Cerrik	Vizatim per Zbatim
	Bashkia Cerrik	Punoi	<i>ing. Ylli AGO</i>				
	Shkurt 2019	Punoi	<i>ing.top. Sabriel Dine</i>			Planimetria	


PLANIMETRIA PJESORE E RRJETIT TE KANALIZIMEVE TE UJRAVE TE ZEZA''

VENDNDODHJA: FSHATI -DASAR-NJ.AD.MOLLAS-B.CERRIK SH.1:1000



-  NDERTIM DEKANTUESI RRJETI KUZ
-  NDERTIM PANELI MBROJTES
-  NDERTIM RRJETI KUZ TUB Ø 300 mm
-  NDERTIM RRJETI KUZ TUB Ø 400 mm
-  NDERTIM RRJETI KUZ TUB B/ARME Ø 600 mm
-  NDERTIM PUSETA KUZ


Per Bashkine Cerrik
Kryetari
Altin TOSKA

 REPUBLIKA E SHQIPERISE BASHKIA CERRIK	POROSITI	PROJEKTUES		Menshkrimi	Objekti	Rrjeti KUZ-Dasar-Mollas-b.Cerrik	Vizatim per Zbatim
	Bashkia Cerrik	Punoi	ing. Ylli AGO				
	Shkurt 2019	Punoi	ing.top. Sabriel Dine			Planimetria	

PLANIMETRIA PJESORE E RRJETIT TE KANALIZIMEVE TE UJRAVE TE ZEZA"

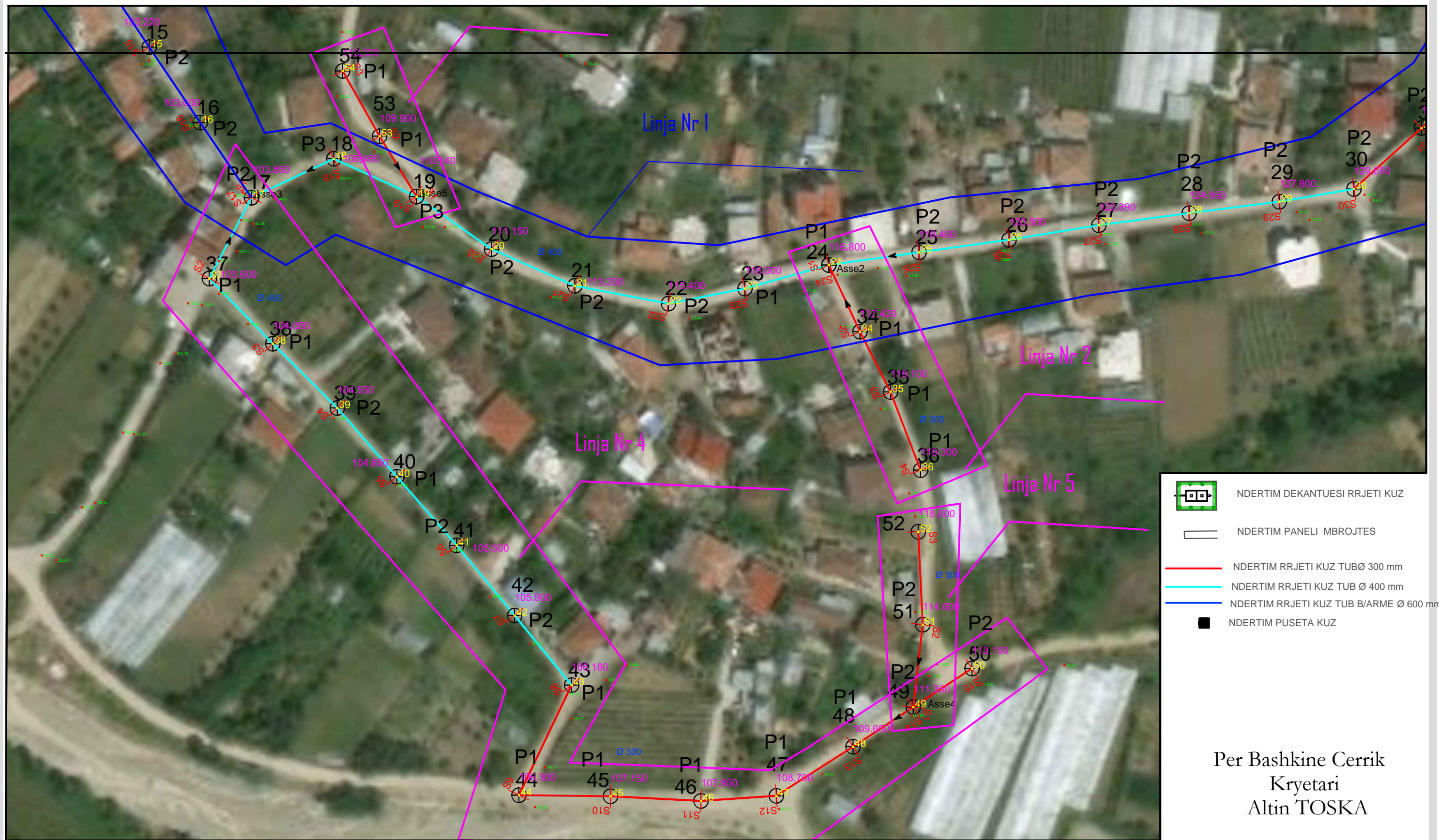
VENDNDODHJA: FSHATI -DASAR-NJ.AD.MOLLAS-B.CERRIK SH.1:1000




 REPUBLIKA E SHQIPERISE BASHKIA CERRIK	POROSITI	PROJEKTUES		Menshkrimi	Ndertim rrjeti KUZ+Linja KUZ ne Territorin e bashkise Cerrik	OBJEKTI	Rrjeti KUZ-Dasar-Mollas-b.Cerrik		Vizatim per Zbatim
	Bashkia Cerrik	Punoi	ing.Ylli AGO				EMERTIMI	Planimetria	
	Shkurt 2019	Punoi	ing.top. Sabriel Dine						

PLANIMETRIA PJESORE E RRJETIT TE KANALIZIMEVE TE UJRAVE TE ZEZA"

VENDNDODHJA: FSHATI -DASAR-NJ.AD.MOLLAS-B.CERRIK SH.1:1000

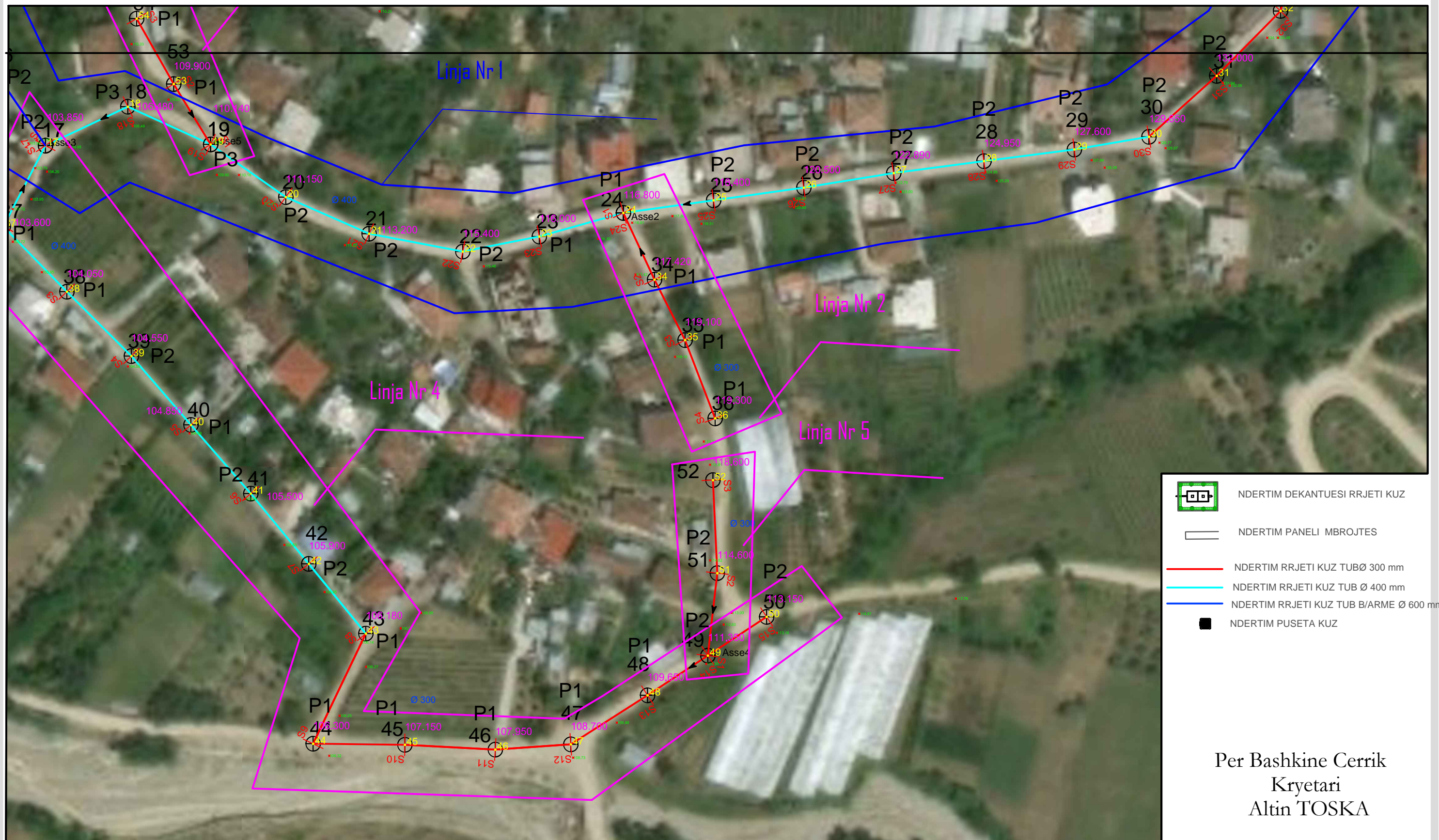


Per Bashkine Cerrik
Kryetari
Altin TOSKA


 REPUBLIKA E SHQIPERISE BASHKIA CERRIK	POROSITI	PROJEKTUES		Nenshkrimi	Ndertim rrjeti KUZ+Linja KUZ ne Territorin e bashkise Cerrik	OBJEKTI	Rrjeti KUZ-Dasar-Mollas-b.Cerrik		Vizatim per Zbatim
	Bashkia Cerrik	Punoi	ing. Ylli AGO				EMERTIMI	Planimetria	
	Shkurt 2019	Punoi	ing.top. Sabriel Dine						

PLANIMETRIA PJESORE E RRJETIT TE KANALIZIMEVE TE UJRAVE TE ZEZA"

VENDNDODHJA: FSHATI -DASAR-NJ.AD.MOLLAS-B.CERRIK SH.1:500

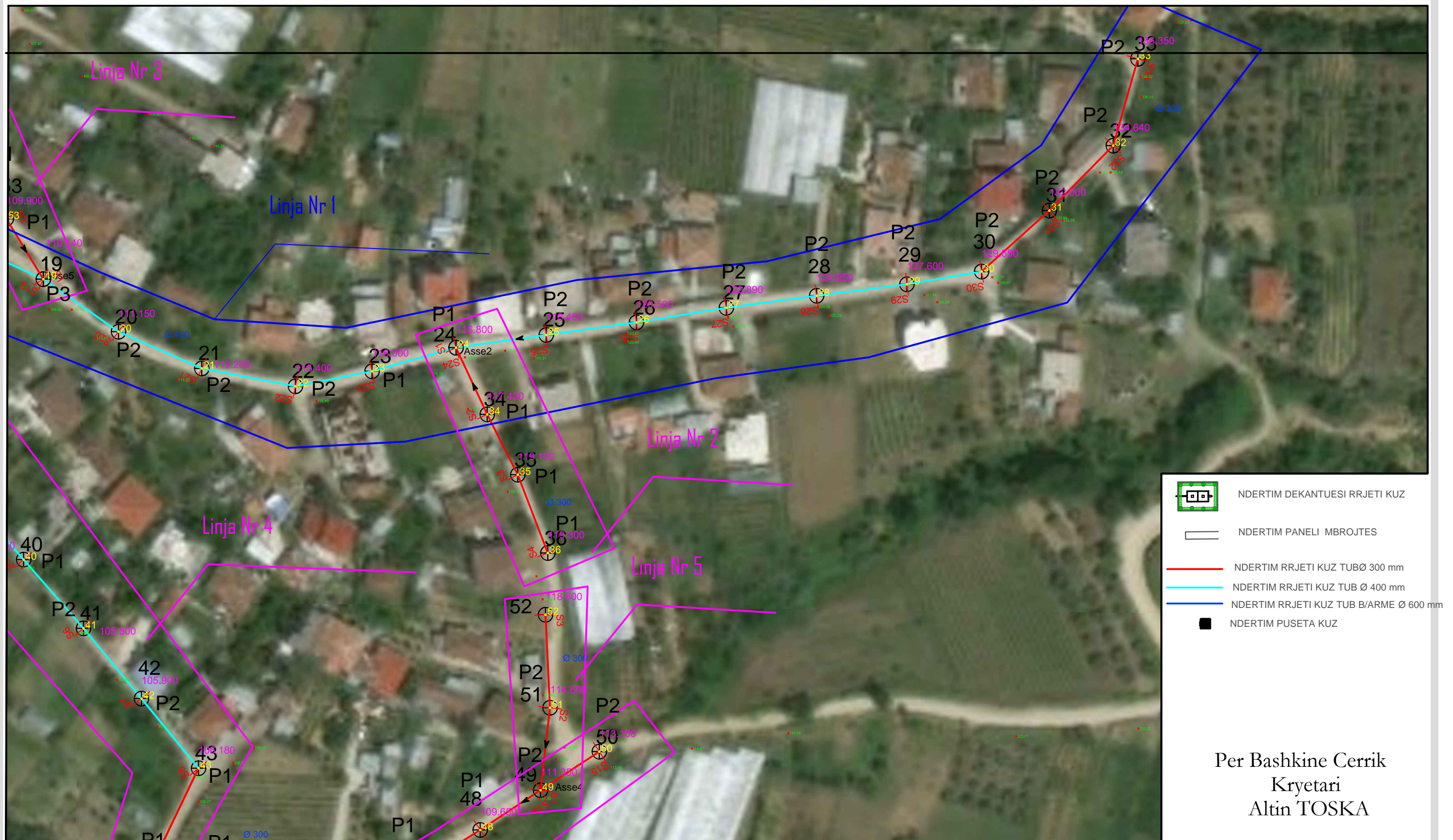


Per Bashkine Cerrik
Kryetari
Altin TOSKA


 REPUBLIKA E SHQIPERISE BASHKIA CERRIK	POROSITI	PROJEKTUES		Nenshkrimi	Objekti	Rrjeti KUZ-Dasar-Mollas-b.Cerrik		Vizatim per Zbatim
	Bashkia Cerrik	Punoi	ing. Ylli AGO			Ndertim rrjeti KUZ+Linja KUZ ne Territorin e bashkise Cerrik	EMERTIMI	
	Shkurt 2019	Punoi	ing.top. Sabriel Dine					Fleta 8

PLANIMETRIA PJESORE E RRJETIT TE KANALIZIMEVE TE UJRAVE TE ZEZA"

VENDNDODHJA: FSHATI -DASAR-NJ.AD.MOLLAS-B.CERRIK SH.1:1000



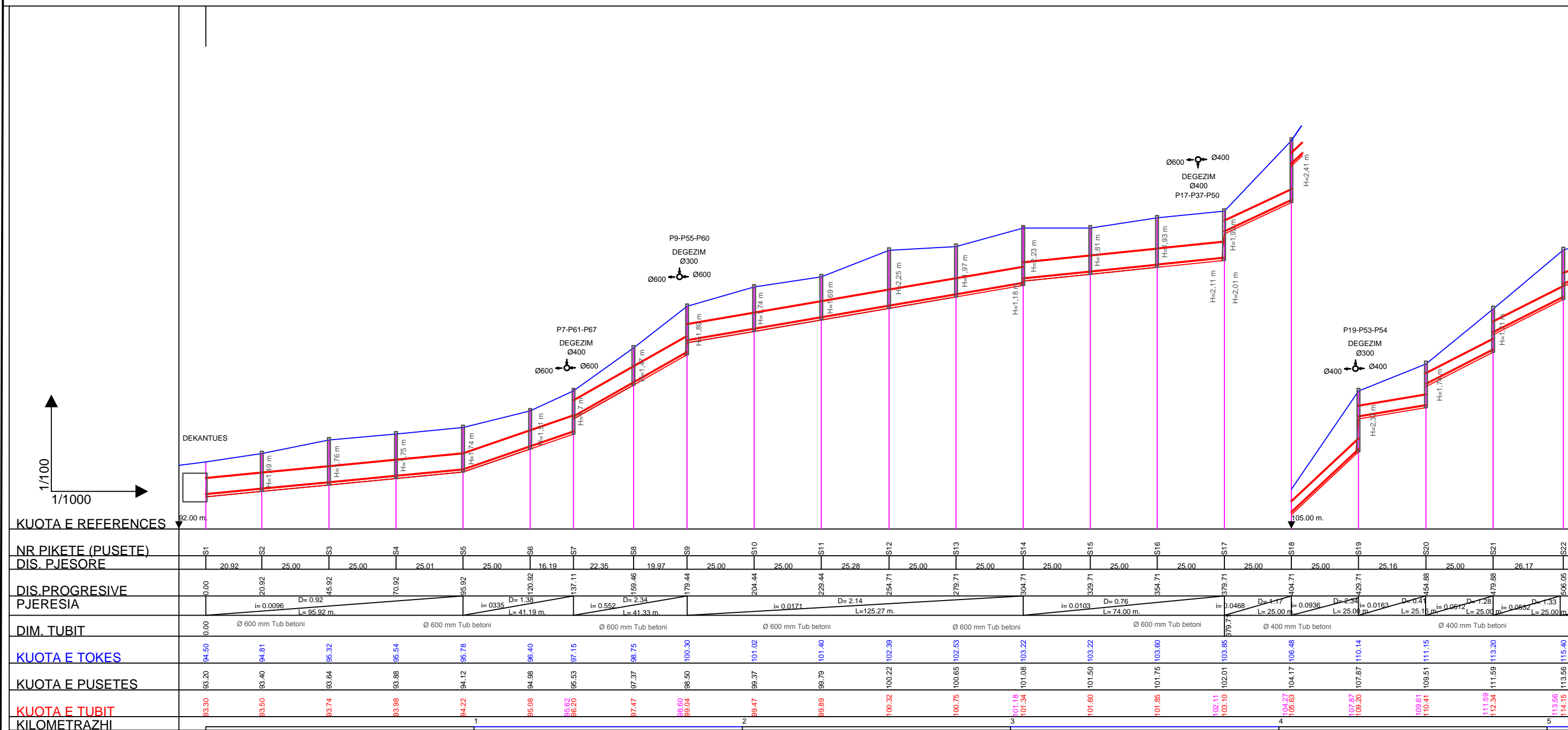
Per Bashkine Cerrik
Kryetari
Altin TOSKA

 REPUBLIKA E SHQIPERISE BASHKIA CERRIK	POROSITI	PROJEKTUES		Nenshkrimi	Objekti	Rrjeti KUZ-Dasar-Mollas-b.Cerrik	Vizatim per Zbatim
	Bashkia Cerrik	Punoi	ing. Ylli AGO				
	Shkurt 2019	Punoi	ing.top. Sabriel Dine			Planimetria	


PROFILI GJATESOR S1-S18 I RRJETIT TE KANALIZIMEVE TE UJRAVE TE ZEZA"

VENDNDODHJA: FSHATI -DASAR-NJ.AD.MOLLAS-B.CERRIK SH.1:150

1-33



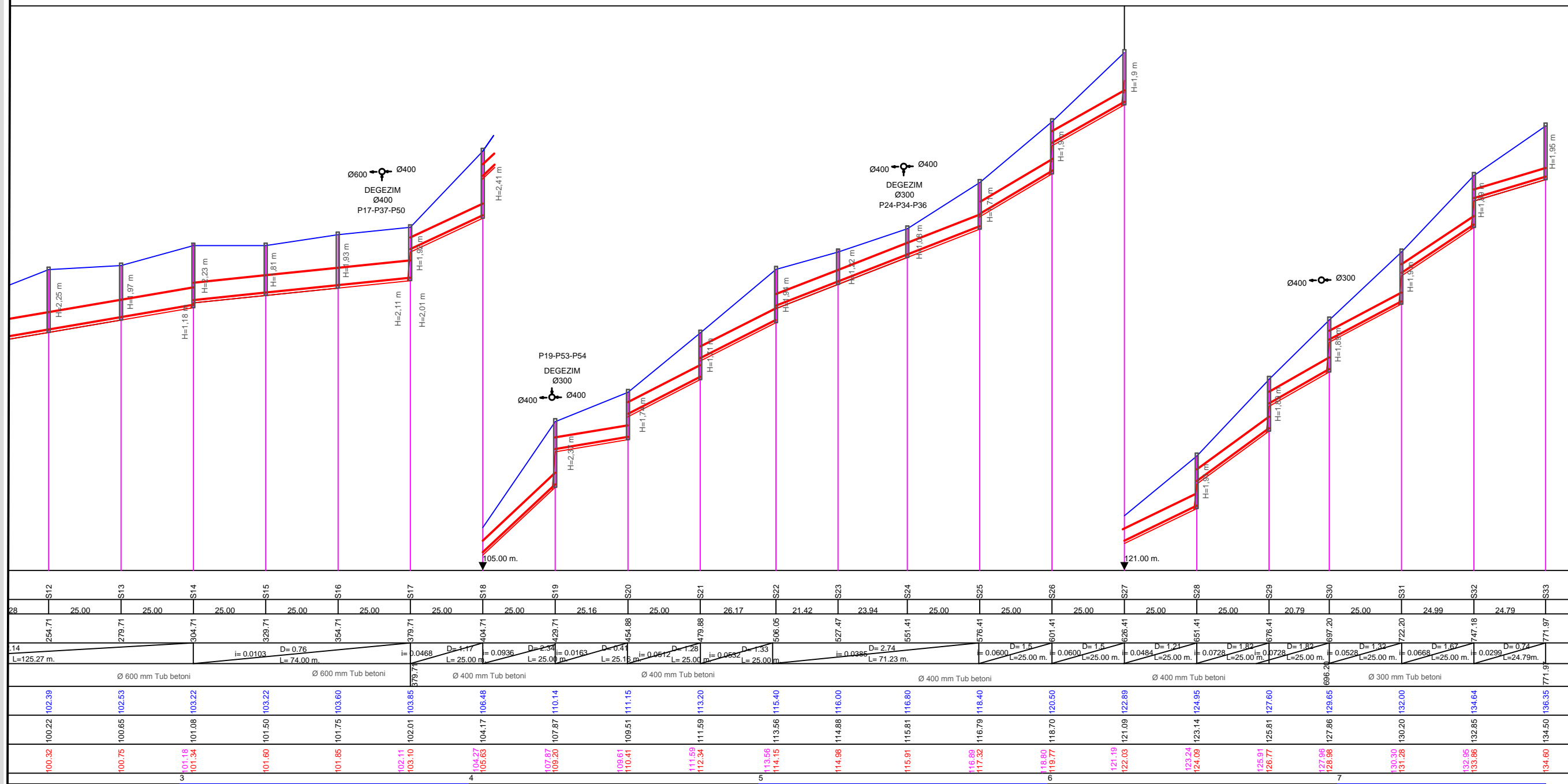
Per Bashkine Cerrik
Kryetari
Altin TOSKA


 REPUBLIKA E SHQIPERISE BASHKIA CERRIK	POROSITI	PROJEKTUES		Nenshkrimi	Ndertim rrjeti KUZ+Linja KUZ ne Territorin e bashkise Cerrik	OBJEKTI	Rrjeti KUZ-Dasar-Mollas-b.Cerrik		Vizitim
	Bashkia Cerrik	Punoi	ing. Ylli AGO			EMERTIMI	Profili Gjatesor S1-S18		per Zbatim
	Shkurt 2019	Punoi	ing.top. Sabriel Dine			Shkalla 1:150	Fleta 10		

PROFILI GJATESOR S18-S33 I RRJETIT TE KANALIZIMEVE TE UJRAVE TE ZEZA"

VENDNDODHJA: FSHATI -DASAR-NJ.AD.MOLLAS-B.CERRIK SH.1:150

1-33

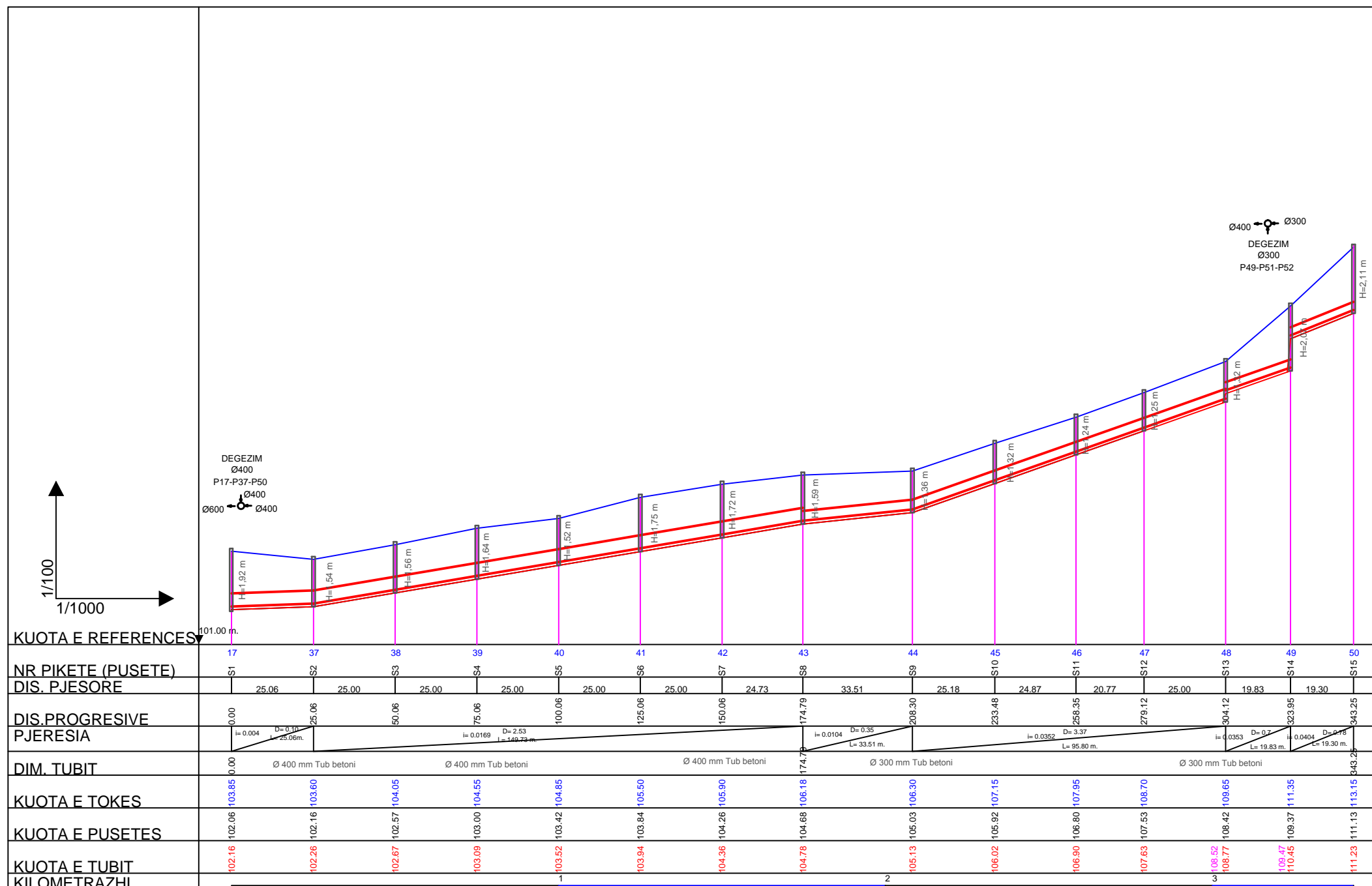


 REPUBLIKA E SHQIPERISE BASHKIA CERRIK	POROSITI Bashkia Cerrik	PROJEKTUES Punoi <i>ing. Ylli AGO</i>		Nenshkrimi Punoi <i>ing.top. Sabriel Dine</i>	Ndertim rrjeti KUZ+Linja KUZ ne Territorin e bashkise Cerrik	OBJEKTI	Rrjeti KUZ-Dasar-Mollas-b.Cerrik	Vizatim per Zbatim
	Shkurt 2019	Punoi				EMERTIMI	Profili Gjatesor S18-S33	Shkalla 1:150


PROFILI GJATESOR S17-S50 I RRJETIT TE KANALIZIMEVE TE UJRAVE TE ZEZA"

VENDNDODHJA: FSHATI -DASAR-NJ.AD.MOLLAS-B.CERRIK SH.1:150

17-50



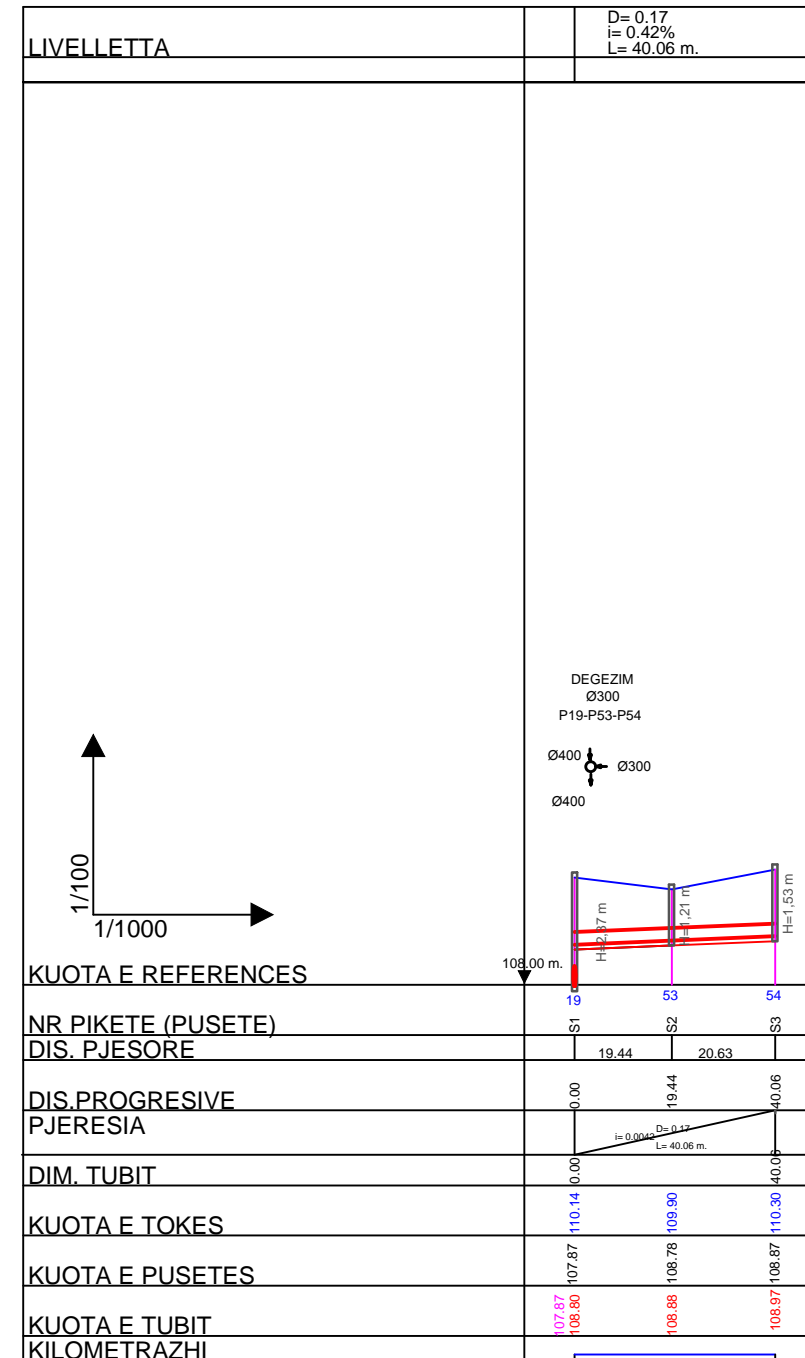
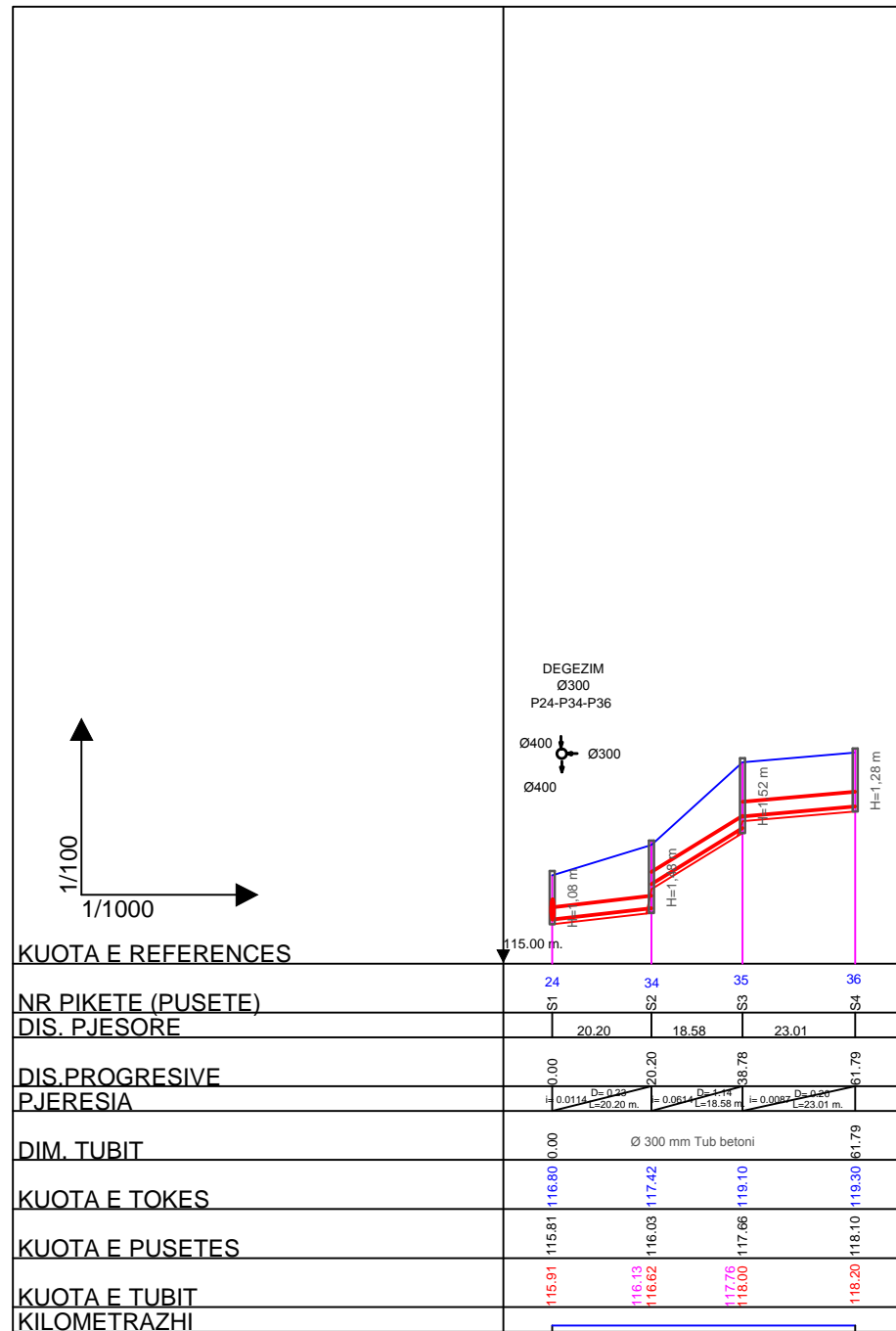
Per Bashkine Cerrik
Kryetari
Altin TOSKA

 REPUBLIKA E SHQIPERISE BASHKIA CERRIK	POROSITI	PROJEKTUES		Nenshkrimi	Objekti	Rrjeti KUZ-Dasar-Mollas-b.Cerrik	Vizatim per Zbatim
	Bashkia Cerrik	Punoi	ing. Ylli AGO				
	Shkurt 2019	Punoi	ing.top. Sabriel Dine		EMERTIMI	Profili Gjatesor S17-S50	Shkalla 1:150


PROFILI GJATESOR Pik 24-34-36 Pik.19-53-54 I RRJETIT TE KANALIZIMEVE TE UJRAVE TE ZEZA
 VENDNDODHJA: FSHATI -DASAR-NJ.AD.MOLLAS-B.CERRIK SH.1:150

24-34-36

19-53-54




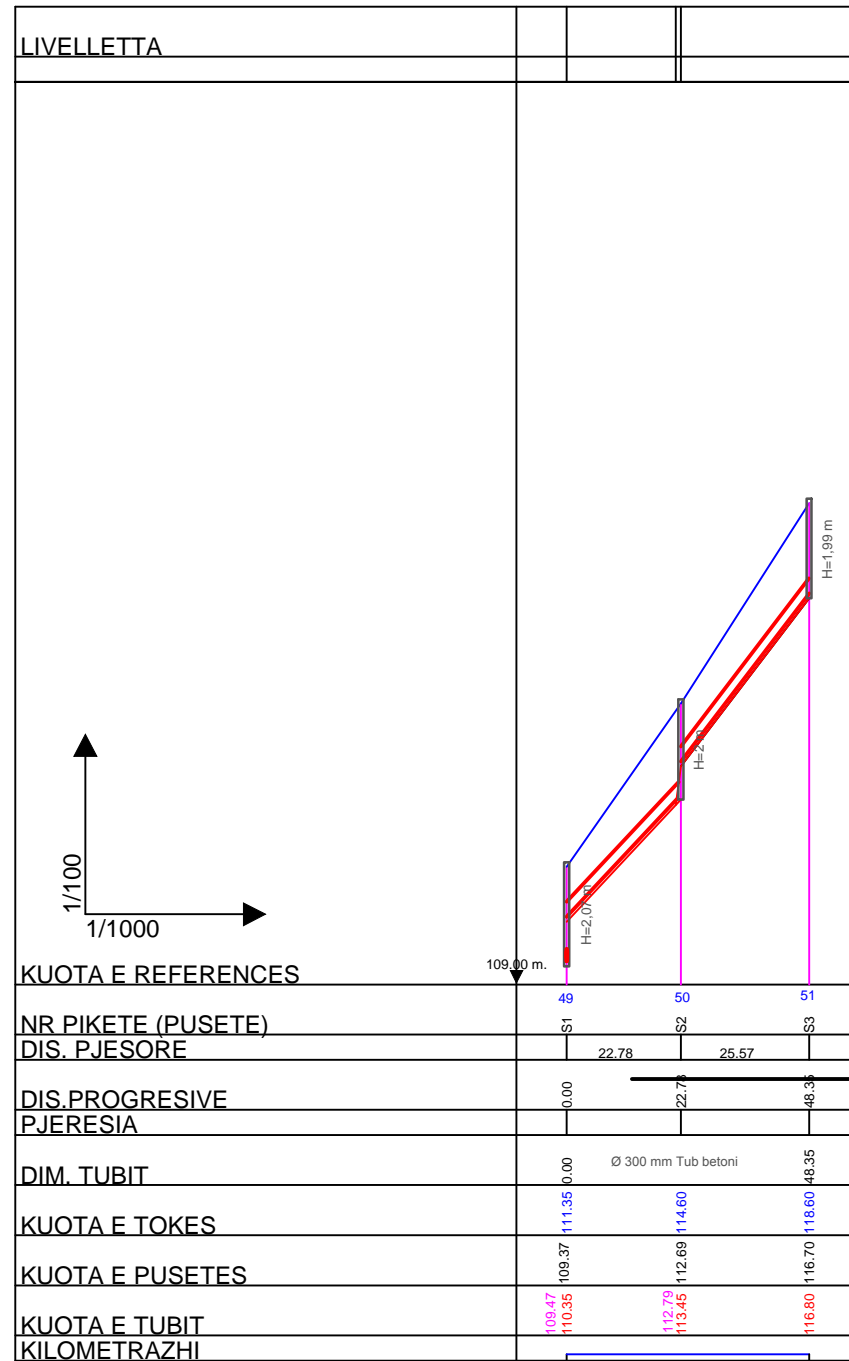
Per Bashkine Cerrik
 Kryetari
 Altin TOSKA

 REPUBLIKA E SHQIPERISE BASHKIA CERRIK	POROSITI	PROJEKTUES		Nenshkrimi	Ndertim rrjeti KUZ+Linja KUZ ne Territorin e bashkise Cerrik	OBJEKTI	Rrjeti KUZ-Dasar-Mollas-b.Cerrik		Vizatim per Zbatim
	Bashkia Cerrik	Punoi	ing. Ylli AGO			EMERTIMI	Profili Gjatesor Pik.24-34-36;Pik 19-53-54	Shkalla 1:150	Fleta 13
	Shkurt 2019	Punoi	ing.top. Sabriel Dine						


PROFILI GJATESOR Pik 49-51-52Pik.9-55-60 I RRJETIT TE KANALIZIMEVE TE UJRAVE TE ZEZA"
VENDNDODHJA: FSHATI -DASAR-NJ.AD.MOLLAS-B.CERRIK SH.1:150

49-51- 52

9-55-60



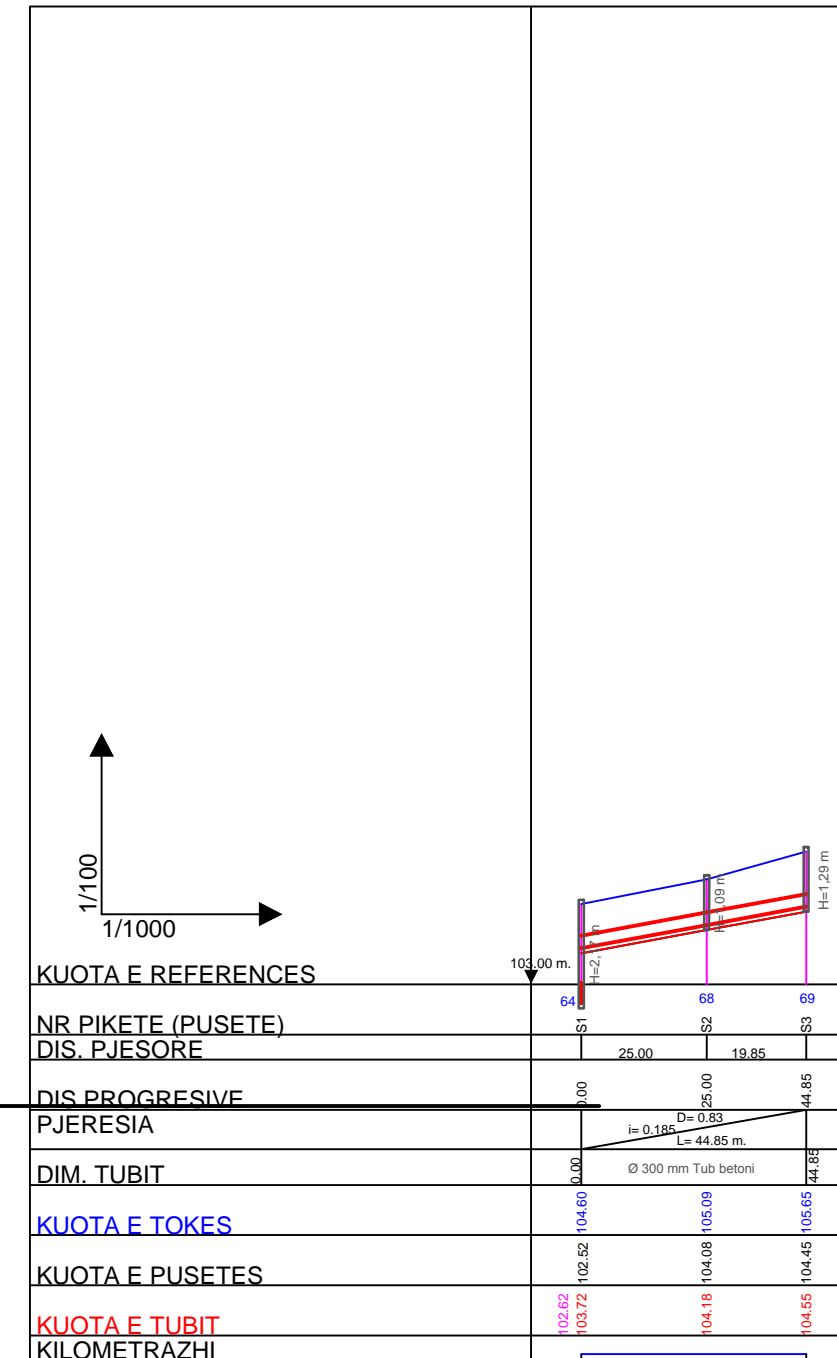
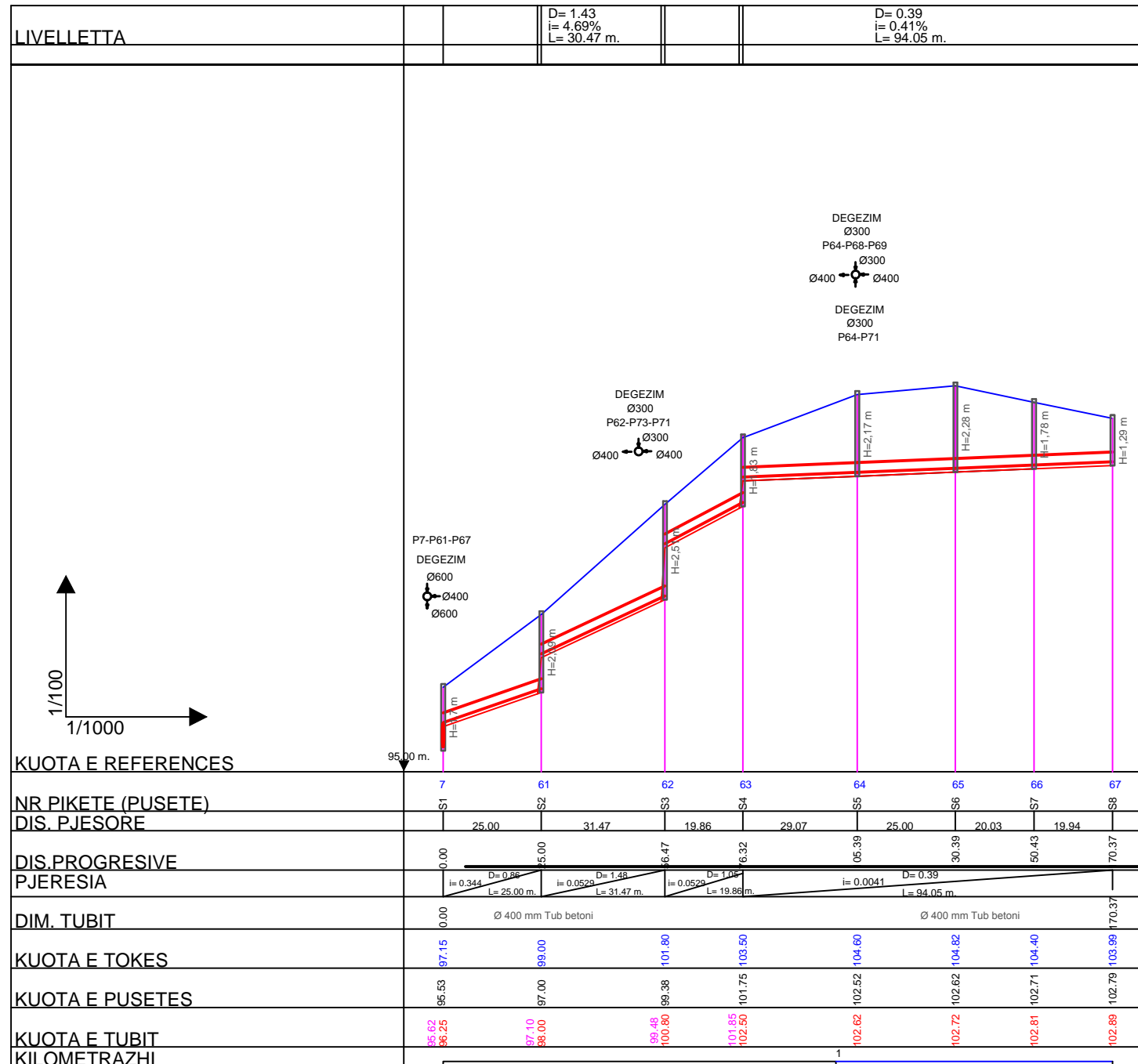
Per Bashkine Cerrik
Kryetari
Altin TOSKA

 REPUBLIKA E SHQIPERISE BASHKIA CERRIK	POROSITI	PROJEKTUES		Nenshkrimi	Ndertim rrjeti KUZ+Linja KUZ ne Territorin e bashkise Cerrik	OBJEKTI	Rrjeti KUZ-Dasar-Mollas-b.Cerrik		Vizatim per Zbatim
	Bashkia Cerrik	Punoi	ing. Ylli AGO				EMERTIMI	Profili Gjatesor Pik.24-51-52;Pik 9-55-60	
	Shkurt 2019	Punoi	ing.top. Sabriel Dine						

PROFILI GJATESOR Pik 7-67Pik.64-68-69 I RRJETIT TE KANALIZIMEVE TE UJRAVE TE ZEZA"
 VENDNDODHJA: FSHATI -DASAR-NJ.AD.MOLLAS-B.CERRIK SH.1:150

7-67

64-68-69

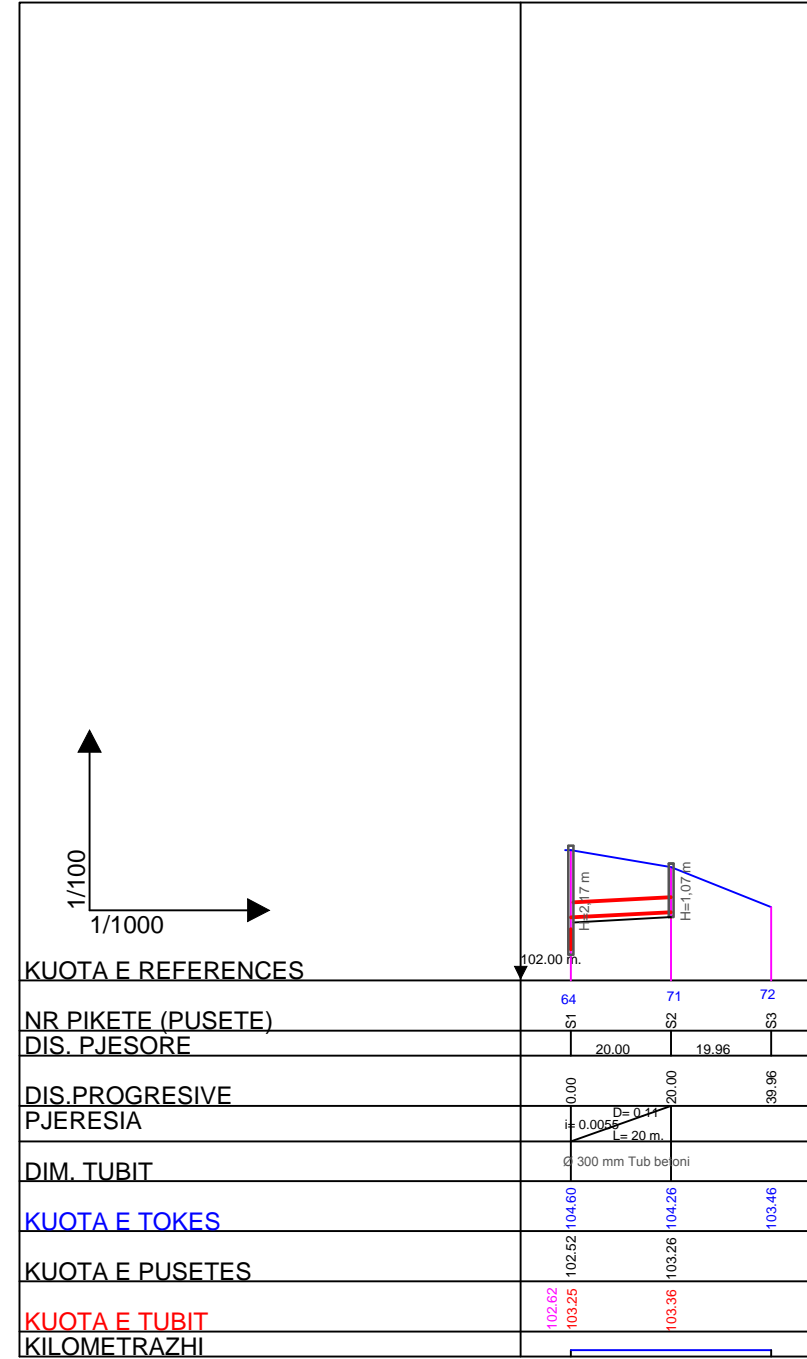
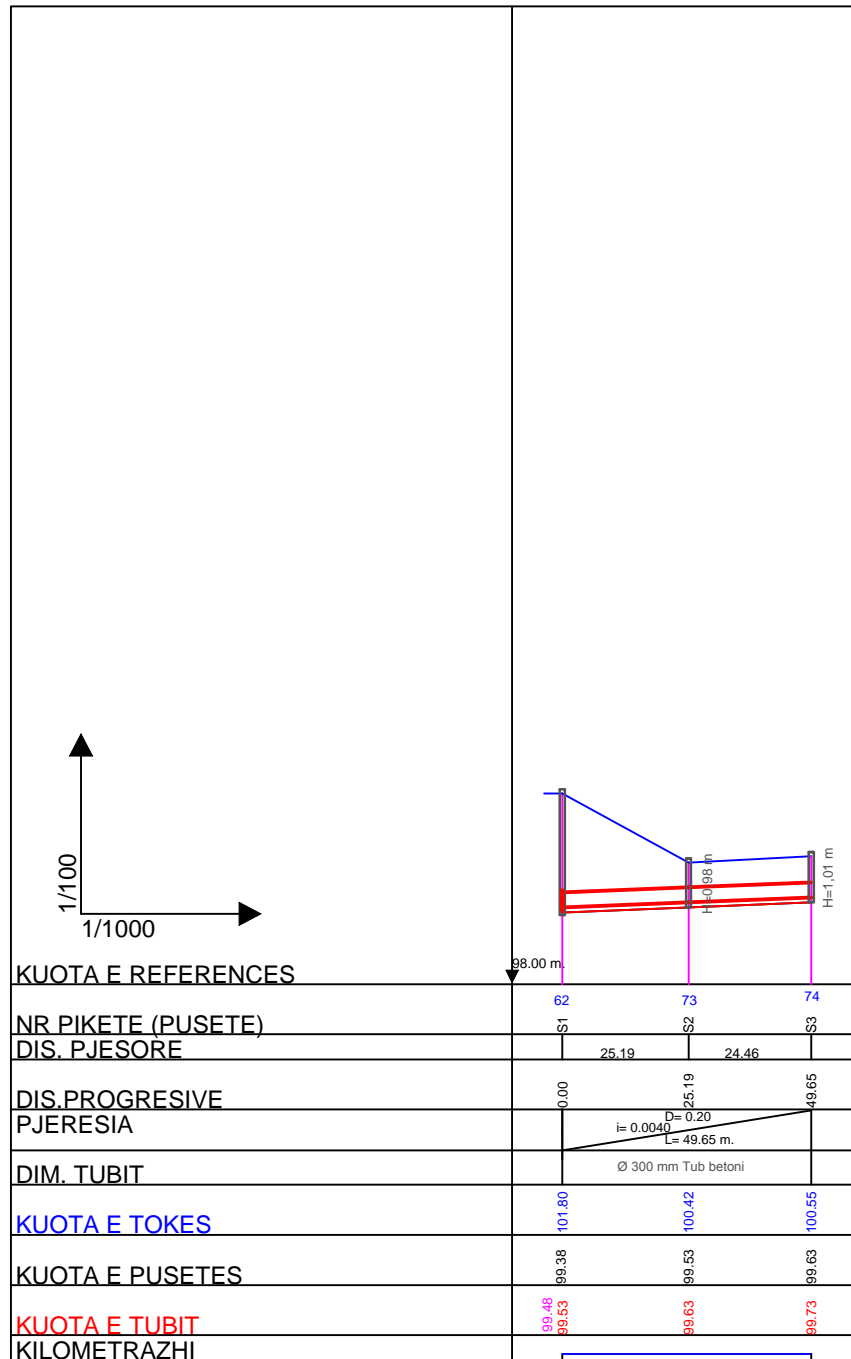


Per Bashkine Cerrik
 Kryetari
 Altin TOSKA


PROFILI GJATESOR Pik 62-74/Pik.64-71 I RRJETIT TE KANALIZIMEVE TE UJRAVE TE ZEZA"
 VENDNDODHJA: FSHATI -DASAR-NJ.AD.MOLLAS-B.CERRIK SH.1:150

62-74

64-71

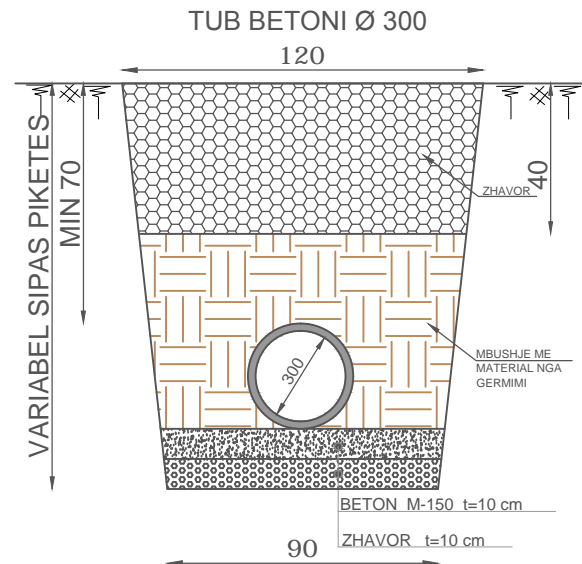
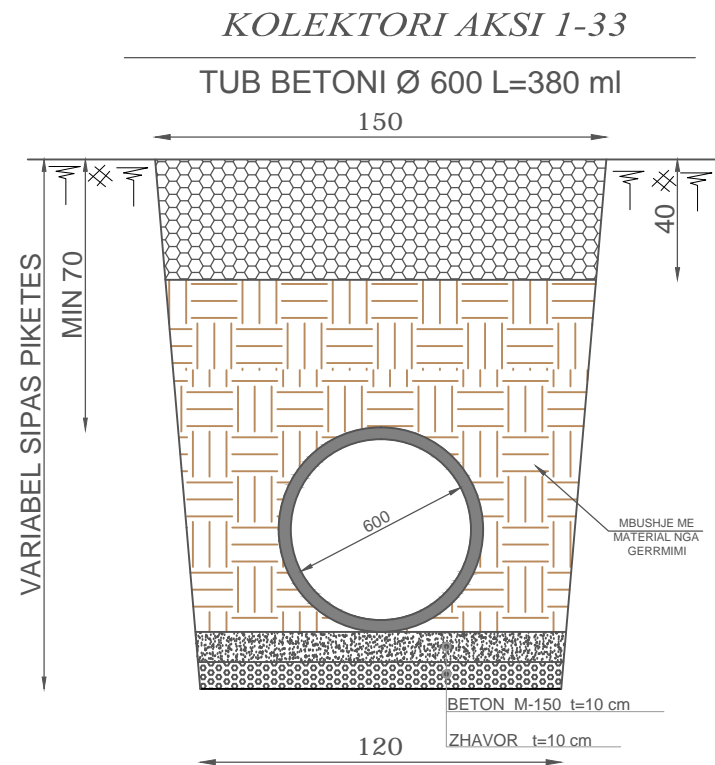


Per Bashkine Cerrik
 Kryetari
 Altin TOSKA

 REPUBLIKA E SHQIPERISE BASHKIA CERRIK	POROSITI	PROJEKTUES		Nenshkrimi	Ndertim rrjeti KUZ+Linja KUZ ne Territorin e bashkise Cerrik	OBJEKTI	Rrjeti KUZ-Dasar-Mollas-b.Cerrik	Vizatim
	Bashkia Cerrik	Punoi	ing. Ylli AGO			EMERTIMI		Shkalla
Shkurt 2019	Punoi	ing.top. Sabriel Dine		Profili Gjatesor Pik.7-67;Pik 64-68-69	1:150	Fleta 16		

PROFILI TIP AKSI 1-33 RRJETIT TE KANALIZIMEVE TE UJRAVE TE ZEZA"

VENDNDODHJA: FSHATI -DASAR-NJ.AD.MOLLAS-B.CERRIK SH.1:25



KOLEKTORI AKSI 1-33
30-33 L=76 ml

KOLEKTORI AKSI 24-34-36
24-34-36 L=62 ml

KOLEKTORI AKSI 19-53-54
19-53-54 L=40 ml

KOLEKTORI AKSI 17-34-50
43-50 L=169 ml

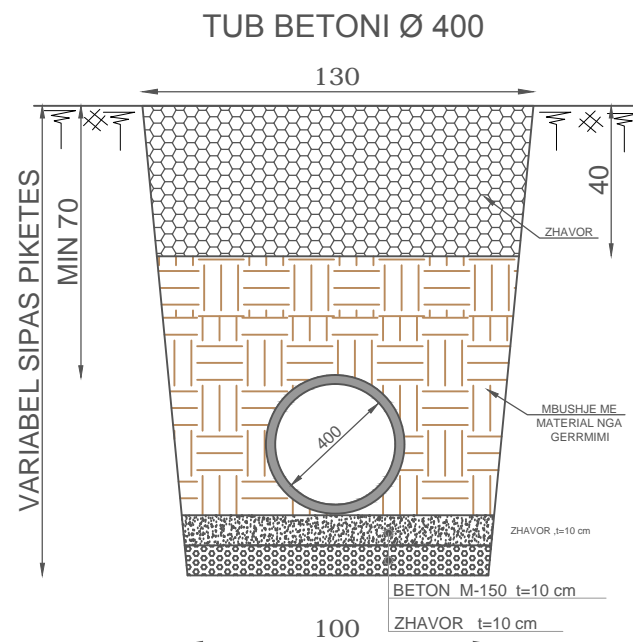
KOLEKTORI AKSI 49-51-52
49-51-52 L=49 ml

KOLEKTORI AKSI 64-68-69
64-68-69 L=45 ml

KOLEKTORI AKSI 64-71
64-71 L=20 ml

KOLEKTORI AKSI 62-73-74
62-73-74 L=50 ml

TUB BETONI Ø 300 L=511 ml



KOLEKTORI AKSI 1-33
17-30 L=317 ml


KOLEKTORI AKSI 17-50
17-37-43 L=175 ml

KOLEKTORI AKSI 9-55-60
9-55-60 L=137 ml

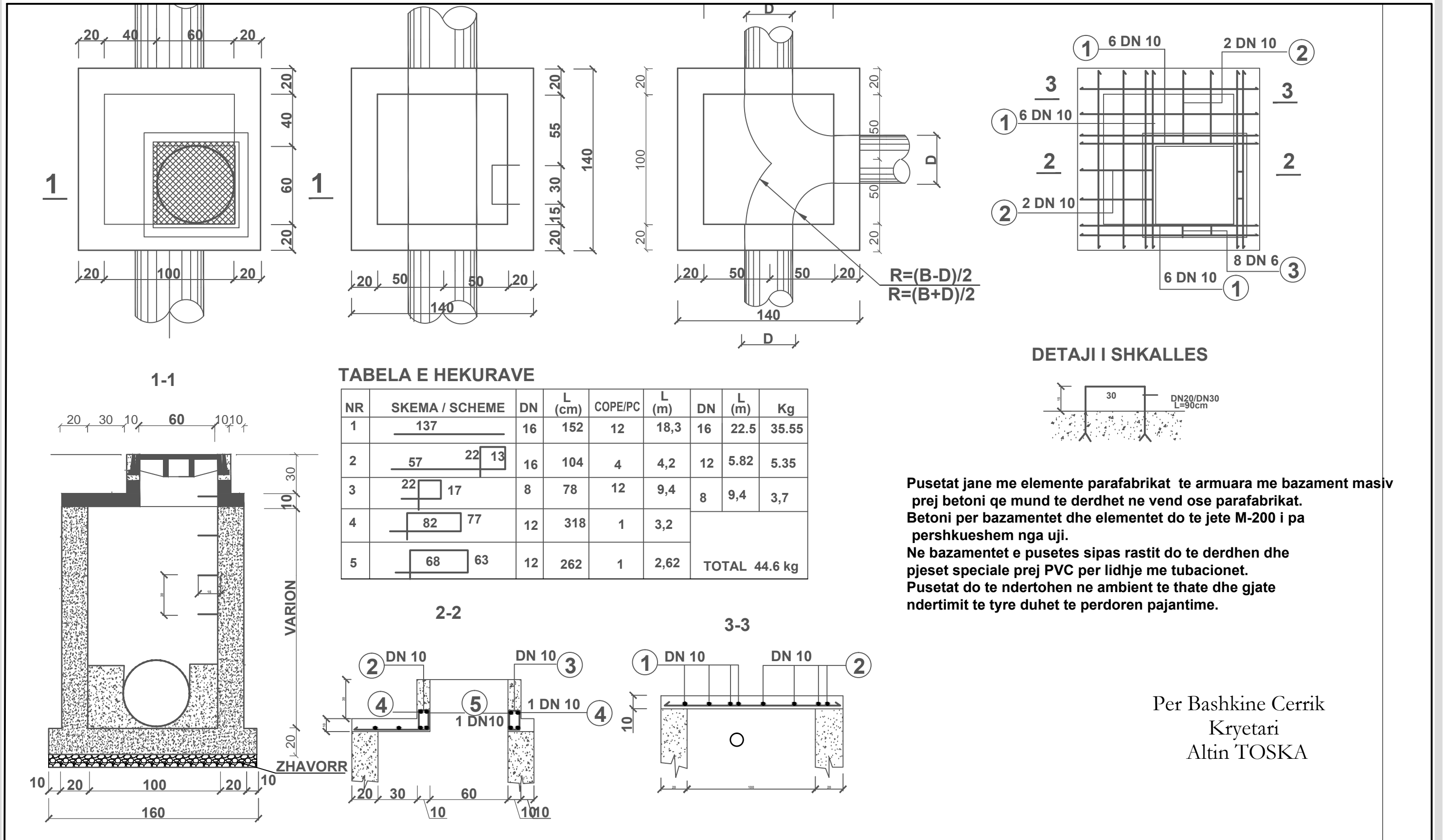
KOLEKTORI AKSI 7-61-67
17-61-67 L=170 ml


TUB BETONI Ø 400 L=799 ml

Per Bashkine Cerrik
Kryetari
Altin TOSKA

 REPUBLIKA E SHQIPERISE BASHKIA CERRIK	POROSITI	PROJEKTUES		Nenshkrimi	Objekti	Rrjeti KUZ-Dasar-Mollas-b.Cerrik	Vizatim per Zbatim
	Bashkia Cerrik	Punoi	ing. Ylli AGO				
Shkurt 2019	Punoi	ing.top. Sabriel Dine	EMERTIMI	Profili Gjatesor Tip.Sek.1-34	Shkalla 1:25	Fleta 17	

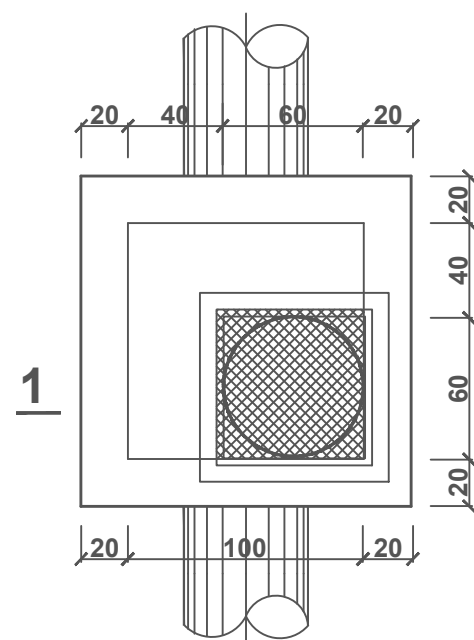
PUSETAT NE OBJEKTIN" RRJETIT TE KANALIZIMEVE TE UJRAVE TE ZEZA" VENDNDODHJA: FSHATI -DASAR-NJ.AD.MOLLAS-B.CERRIK SH.1:25



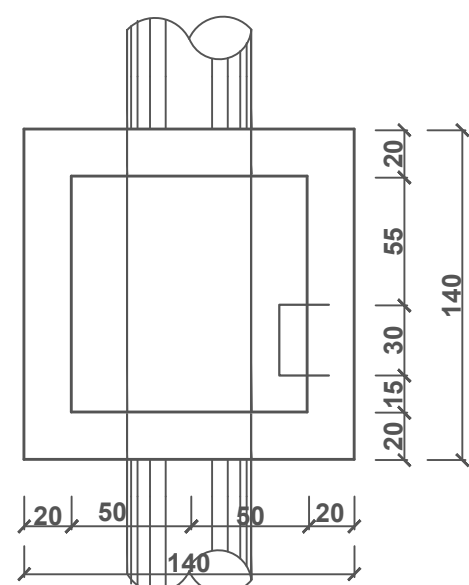
 REPUBLIKA E SHQIPERISE BASHKIA CERRIK	POROSITI	PROJEKTUES		Nenshkrimi	Ndertim rrjeti KUZ+Linja KUZ ne Territorin e bashkise Cerrik	OBJEKTI	Rrjeti KUZ-Dasar-Mollas-b.Cerrik		Vizatim per Zbatim
	Bashkia Cerrik	Punoi	ing. Ylli AGO			EMERTIMI	Pusetat	Shkalla 1:25	
	Shkurt 2019	Punoi	ing.top. Sabriel Dine						

PUSETAT NE OBJEKTIN" RRJETIT TE KANALIZIMEVE TE UJRAVE TE ZEZA" VENDNDODHJA: FSHATI -DASAR-NJ.AD.MOLLAS-B.CERRIK SH.1:25

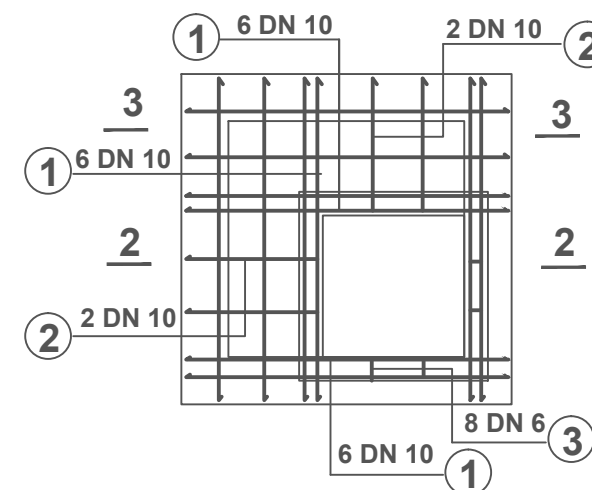
PAMJE NGA LART



PLANIMETRIA



ARMIMI I SOLETES



1-1

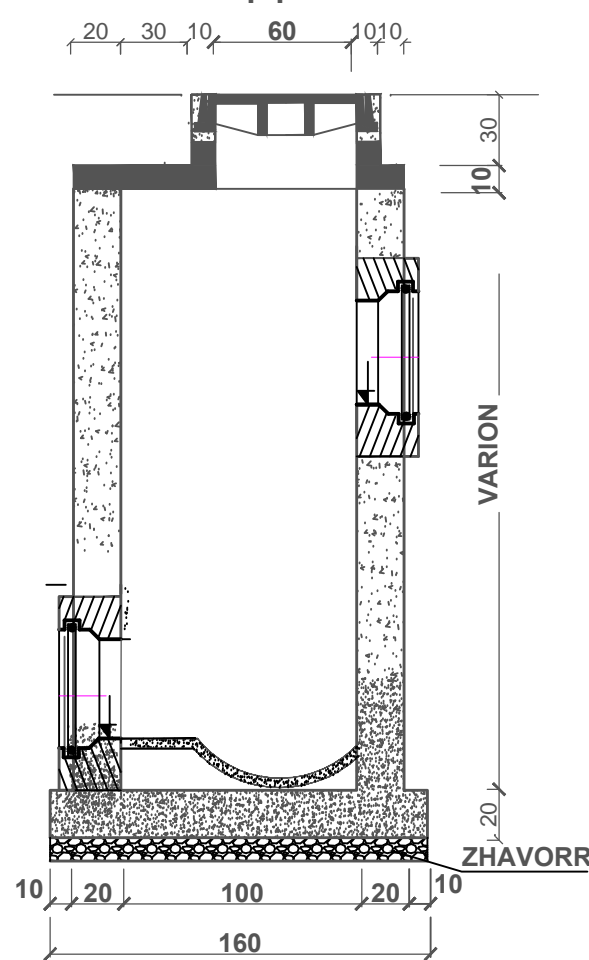
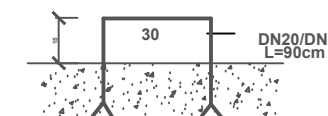


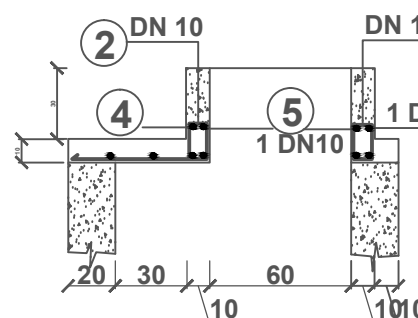
TABELA E HEKURAVE

NR	SKEMA / SCHEME	DN	L (cm)	COPE/PC	L (m)	DN	L (m)	Kg
1	137	16	152	12	18,3	16	22,5	35,55
2	57 22 13	16	104	4	4,2	12	5,82	5,35
3	22 17	8	78	12	9,4	8	9,4	3,7
4	82 77	12	318	1	3,2			
5	68 63	12	262	1	2,62			
							TOTAL	44,6 kg

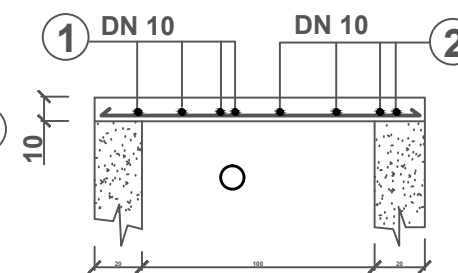
DETAJI I SHKALLES



2-2 2-2



3-3



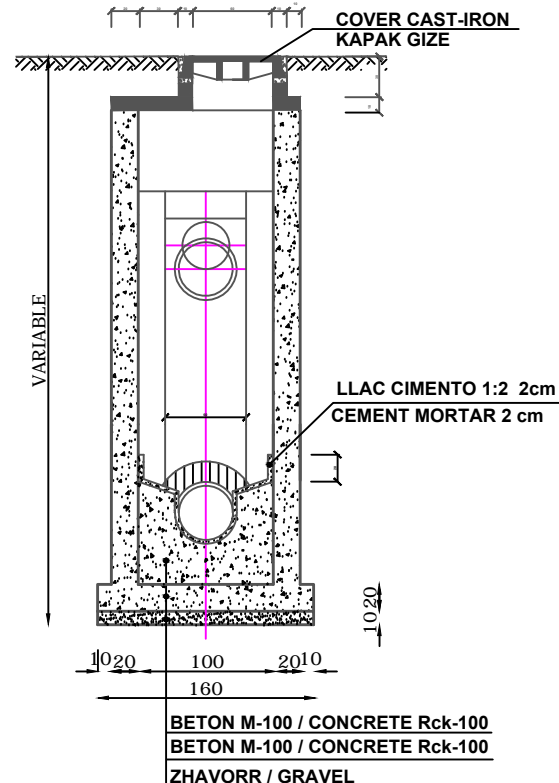
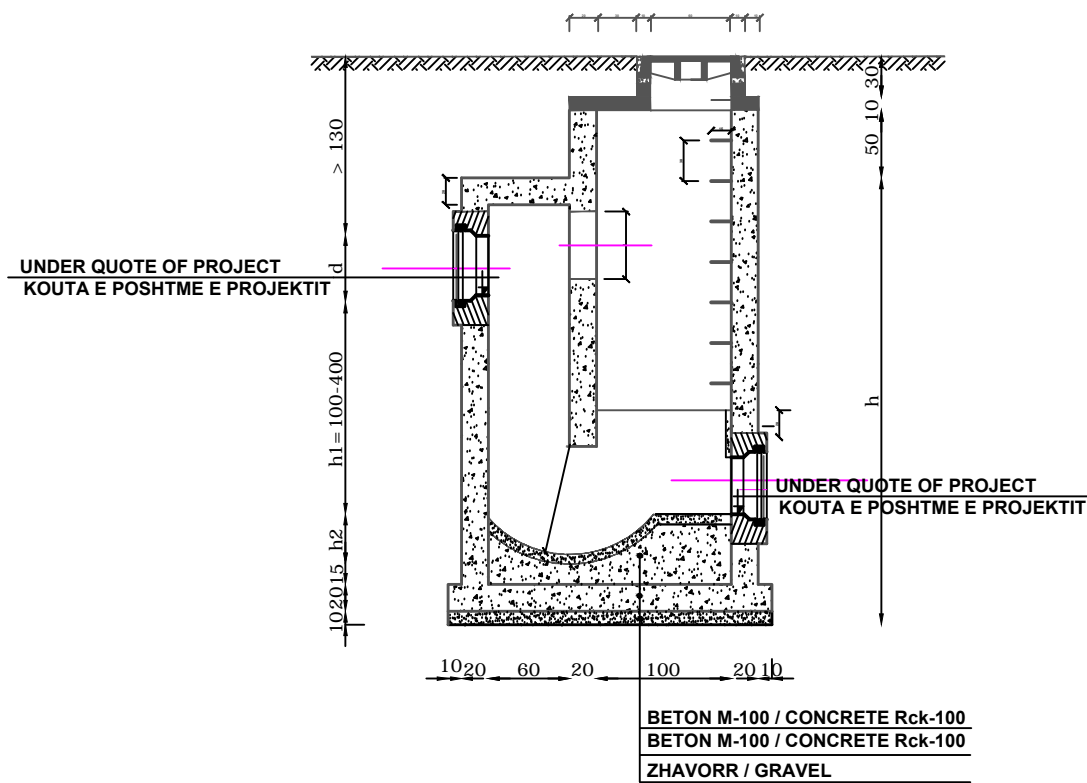
Per Bashkine Cerrik
Kryetari
Altin TOSKA

PUSETAT NE OBJEKTIN" RRJETIT TE KANALIZIMEVE TE UJRAVE TE ZEZA" VENDNDODHJA: FSHATI -DASAR-NJ.AD.MOLLAS-B.CERRIK SH.1:25

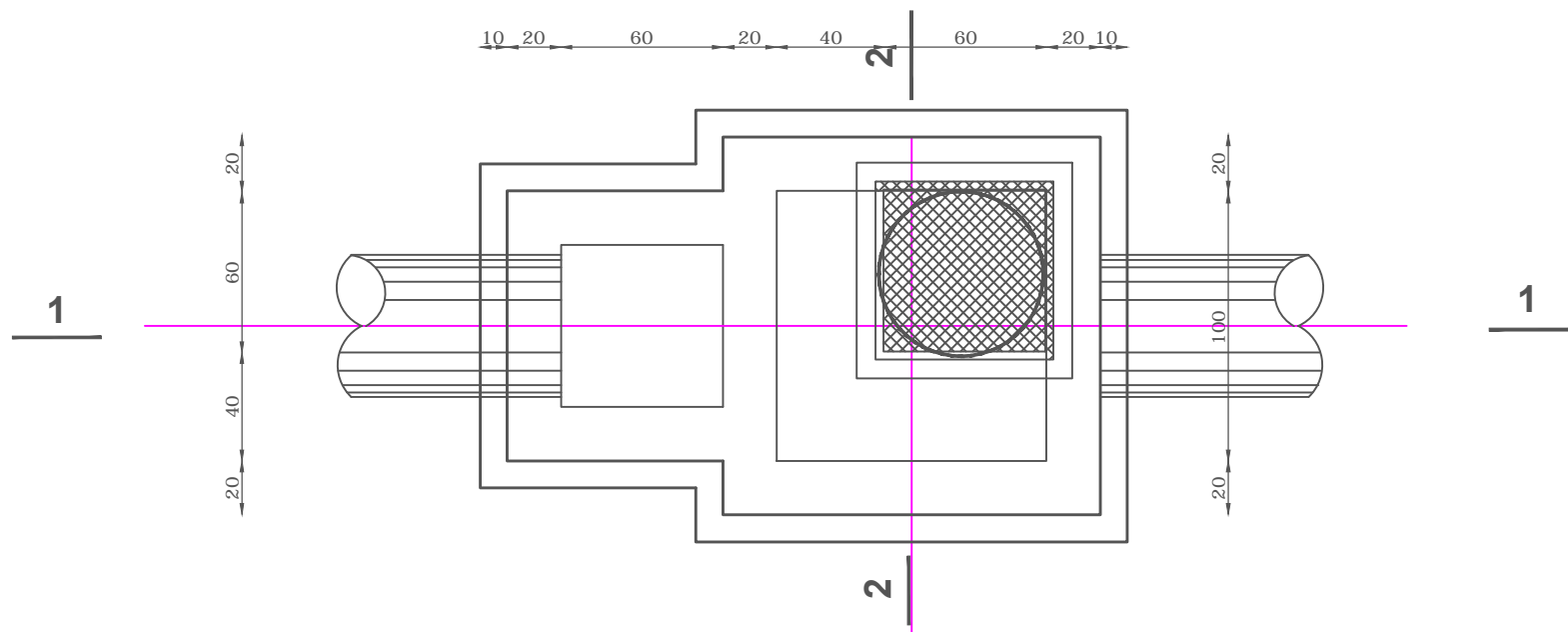
SECTION 1-1 SC. 1:50
PRERJA 1-1 SHK. 1:50

SECTION 2-2 SC. 1:50
PRERJA 2-2 SHK. 1:50

TABELA E VOLUMEVE




UP VIEW SC.1:25
PAMJE NGA LART SHK.1:25



DIMENSION DIMENSIONET			VOLUME OF WORKS VOLUMI I PUNES		
H	h	C	700	700	700
250	155	20	2.28	1.14	0.32
300	205	20	2.86	1.14	0.32
350	255	20	3.46	1.14	0.32
400	305	20	4.13	1.14	0.32
450	355	20	4.54	1.14	0.32
500	405	20	5.22	1.14	0.32
550	455	20	5.80	1.14	0.32
600	355	20	6.40	1.14	0.32
250	155	20	2.28	1.14	0.32
300	205	20	2.86	1.14	0.32
350	255	20	3.51	1.14	0.32
400	305	20	4.19	1.14	0.32
450	355	20	4.60	1.14	0.32
500	405	20	5.31	1.14	0.32
550	455	20	5.89	1.14	0.32
600	505	20	6.52	1.14	0.32

DIAMETER OF PIPE mm Diam. Tubit mm	VALUE h1 Vlera h1	VALUE h2 Vlera h2
250	1.0 - 4.0	190
300	1.0 - 4.0	225
350	1.0 - 4.0	225
400	1.0 - 4.0	300

Per Bashkine Cerrik
Kryetari
Altin TOSKA

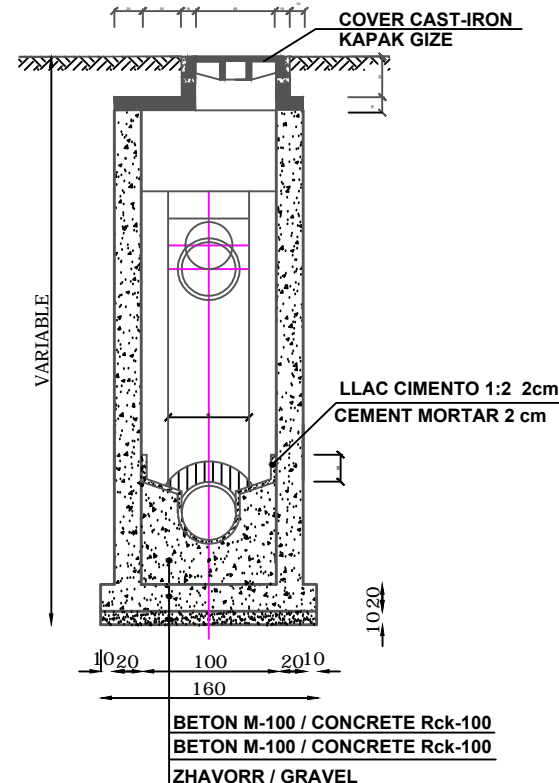
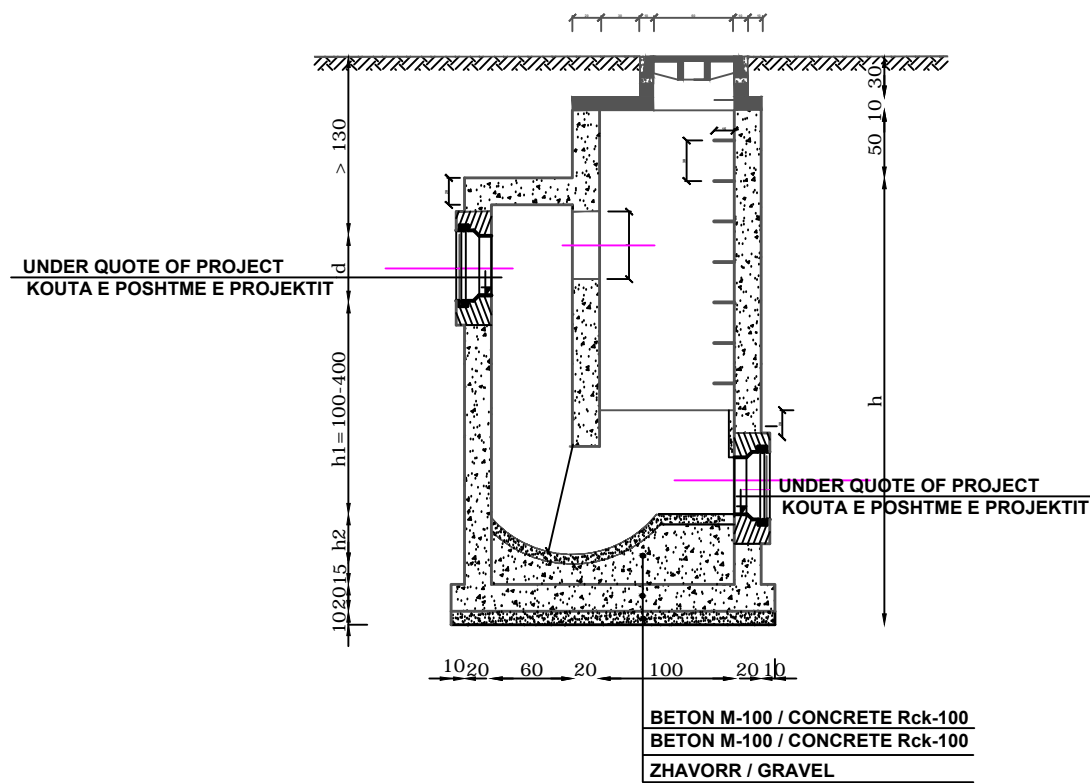
 REPUBLIKA E SHQIPERISE BASHKIA CERRIK	POROSITI Bashkia Cerrik	PROJEKTUES Punoi		Nenshkrimi	Ndertim rrjeti KUZ+Linja KUZ ne Territorin e bashkise Cerrik	OBJEKTI	Rrjeti KUZ-Dasar-Mollas-b.Cerrik	Vizatim per Zbatim Shkalla 1:25 Fleta 20
	Shkurt 2019	Punoi	ing. Ylli AGO			EMERTIMI	Pusetat	

PUSETAT NE OBJEKTIN" RRJETIT TE KANALIZIMEVE TE UJRAVE TE ZEZA" VENDNDODHJA: FSHATI -DASAR-NJ.AD.MOLLAS-B.CERRIK SH.1:25

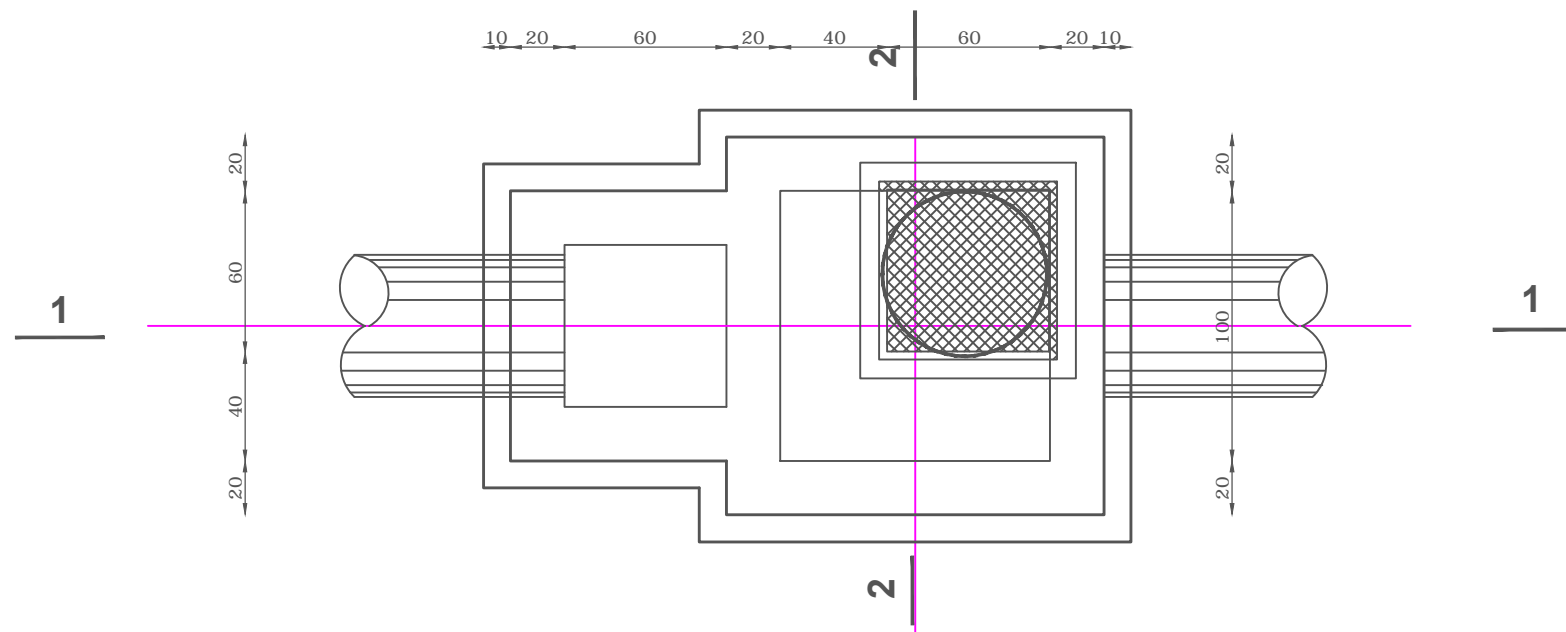
SECTION 1-1 SC. 1:50
PRERJA 1-1 SHK. 1:50

SECTION 2-2 SC. 1:50
PRERJA 2-2 SHK. 1:50

TABELA E VOLUMEVE




UP VIEW SC.1:25
PAMJE NGA LART SHK.1:25



DIMENSION DIMENSIONET			VOLUME OF WORKS VOLUMI I PUNES		
H	h	C	700	700	700
250	155	20	2.28	1.14	0.32
300	205	20	2.86	1.14	0.32
350	255	20	3.46	1.14	0.32
400	305	20	4.13	1.14	0.32
450	355	20	4.54	1.14	0.32
500	405	20	5.22	1.14	0.32
550	455	20	5.80	1.14	0.32
600	355	20	6.40	1.14	0.32
250	155	20	2.28	1.14	0.32
300	205	20	2.86	1.14	0.32
350	255	20	3.51	1.14	0.32
400	305	20	4.19	1.14	0.32
450	355	20	4.60	1.14	0.32
500	405	20	5.31	1.14	0.32
550	455	20	5.89	1.14	0.32
600	505	20	6.52	1.14	0.32

DIAMETER OF PIPE mm Diam. Tubit mm	VALUE h1 Vlera h1	VALUE h2 Vlera h2
250	1.0 - 4.0	190
300	1.0 - 4.0	225
350	1.0 - 4.0	225
400	1.0 - 4.0	300

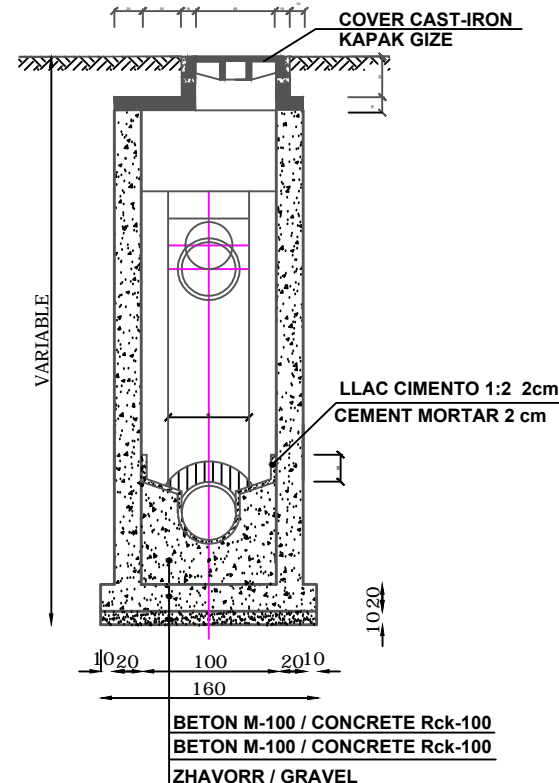
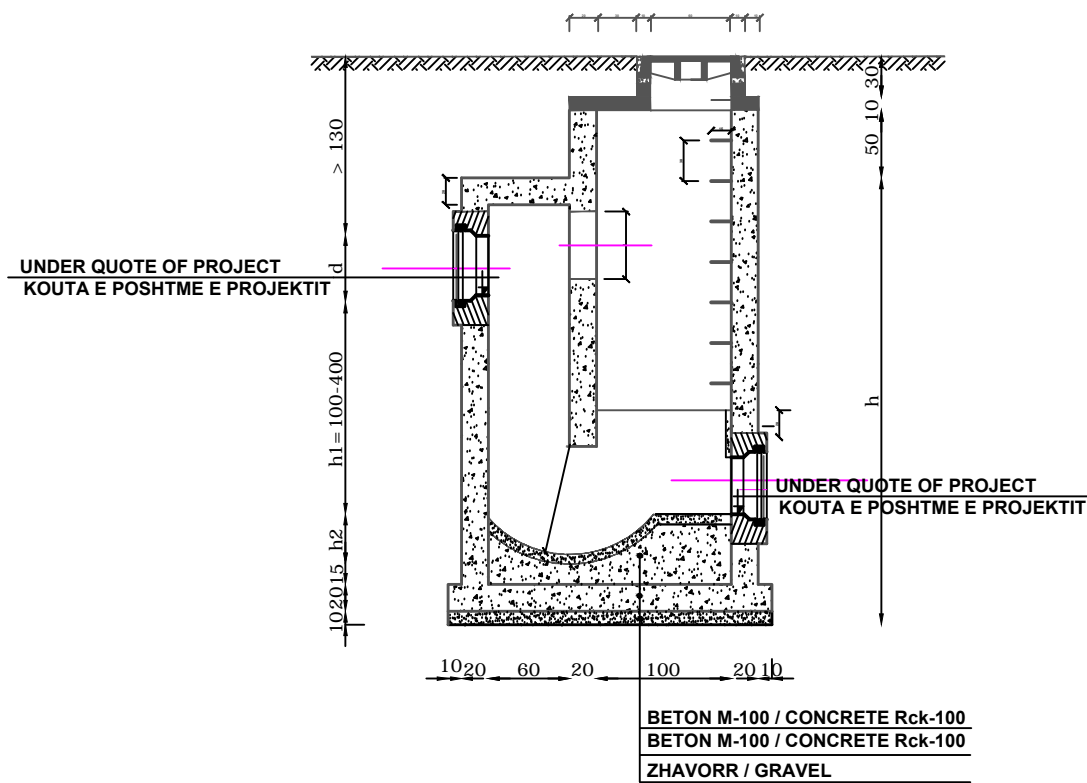
 REPUBLIKA E SHQIPERISE BASHKIA CERRIK	POROSITI Bashkia Cerrik	PROJEKTUES Nenshkrimi		Ndertim rrjeti KUZ+Linja KUZ ne Territorin e bashkise Cerrik	OBJEKTI	Rrjeti KUZ-Dasar-Mollas-b.Cerrik	Vizatim per Zbatim
	Shkurt 2019	Punoi	ing. Lumturi Krasniqi		EMERTIMI	Pusetat	Shkalla 1:25

PUSETAT NE OBJEKTIN" RRJETIT TE KANALIZIMEVE TE UJRAVE TE ZEZA" VENDNDODHJA: FSHATI -DASAR-NJ.AD.MOLLAS-B.CERRIK SH.1:25

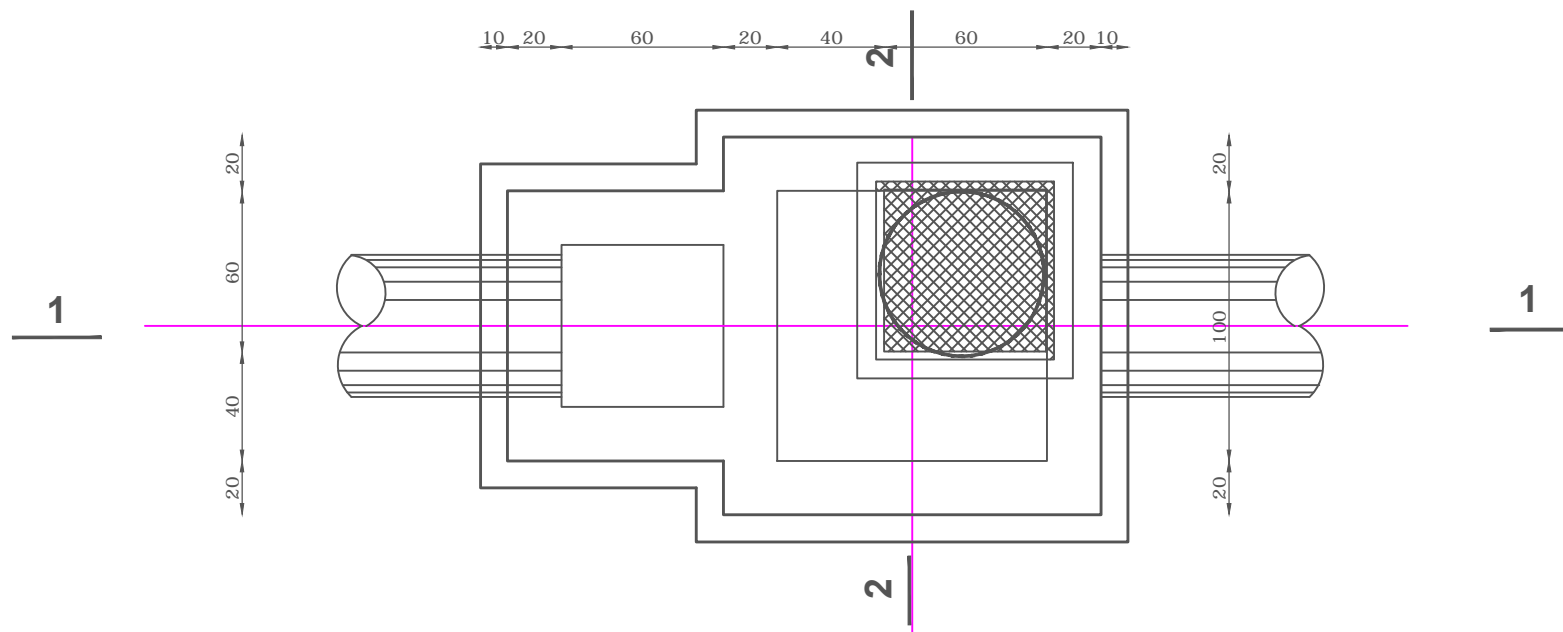
SECTION 1-1 SC. 1:50
PRERJA 1-1 SHK. 1:50

SECTION 2-2 SC. 1:50
PRERJA 2-2 SHK. 1:50

TABELA E VOLUMEVE




UP VIEW SC.1:25
PAMJE NGA LART SHK.1:25



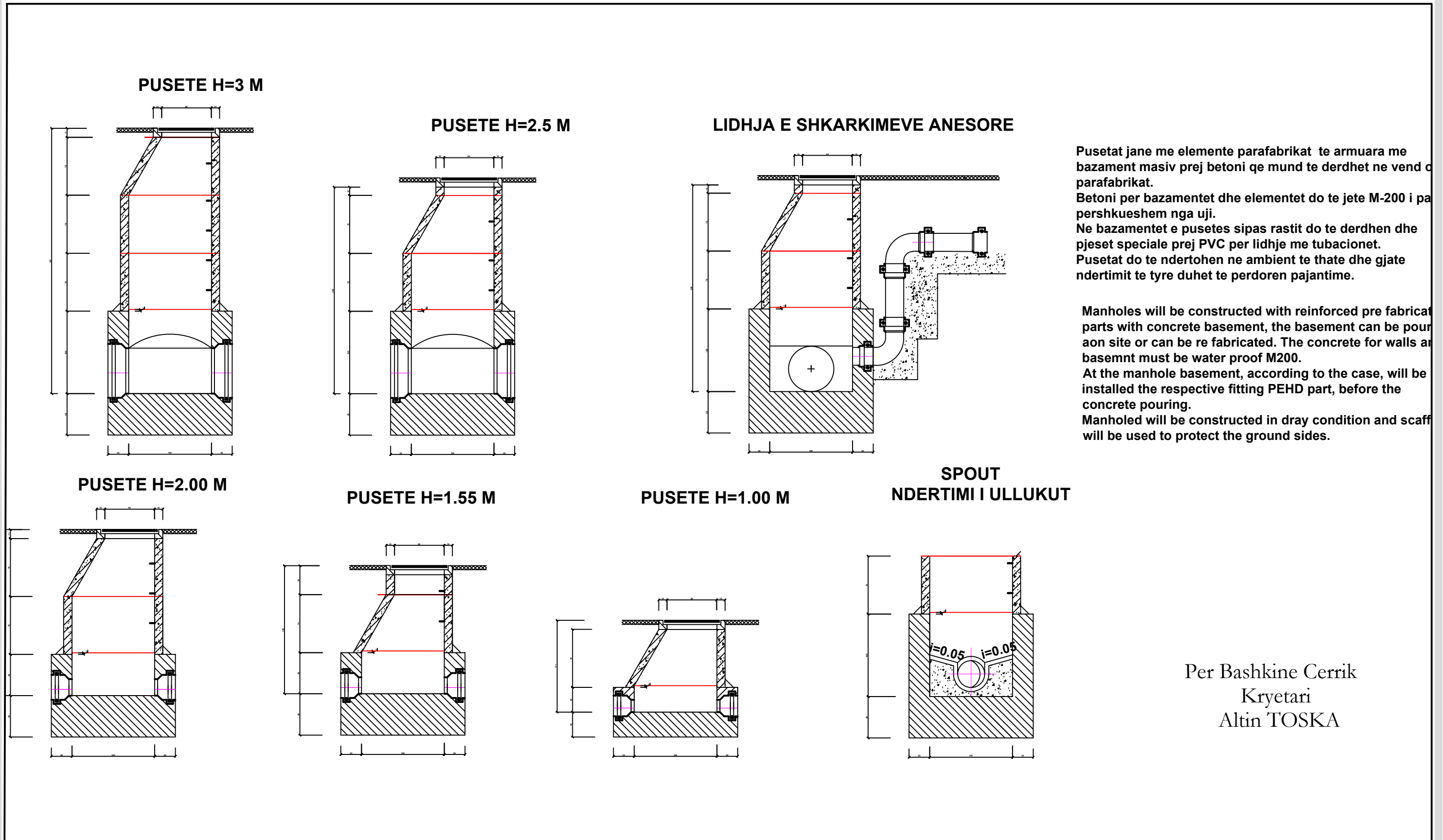
DIMENSION DIMENSIONET			VOLUME OF WORKS VOLUMI I PUNES		
H	h	C	700	700	700
250	155	20	2.28	1.14	0.32
300	205	20	2.86	1.14	0.32
350	255	20	3.46	1.14	0.32
400	305	20	4.13	1.14	0.32
450	355	20	4.54	1.14	0.32
500	405	20	5.22	1.14	0.32
550	455	20	5.80	1.14	0.32
600	355	20	6.40	1.14	0.32
250	155	20	2.28	1.14	0.32
300	205	20	2.86	1.14	0.32
350	255	20	3.51	1.14	0.32
400	305	20	4.19	1.14	0.32
450	355	20	4.60	1.14	0.32
500	405	20	5.31	1.14	0.32
550	455	20	5.89	1.14	0.32
600	505	20	6.52	1.14	0.32

DIAMETER OF PIPE mm Diam. Tubit mm	VALUE h1 Vlera h1	VALUE h2 Vlera h2
250	1.0 - 4.0	190
300	1.0 - 4.0	225
350	1.0 - 4.0	225
400	1.0 - 4.0	300

Per Bashkine Cerrik
Kryetari
Altin TOSKA

 REPUBLIKA E SHQIPERISE BASHKIA CERRIK	POROSITI Bashkia Cerrik	PROJEKTUES Punoi		Nenshkrimi	Ndertim rrjeti KUZ+Linja KUZ ne Territorin e bashkise Cerrik	OBJEKTI	Rrjeti KUZ-Dasar-Mollas-b.Cerrik	Vizatim per Zbatim
	Shkurt 2019	Punoi	ing. Ylli AGO			EMERTIMI		Pusetat


PUSETAT NE OBJEKTIN" RRJETIT TE KANALIZIMEVE TE UJRAVE TE ZEZA" VENDNDODHJA: FSHATI -DASAR-NJ.AD.MOLLAS-B.CERRIK SH.1:25



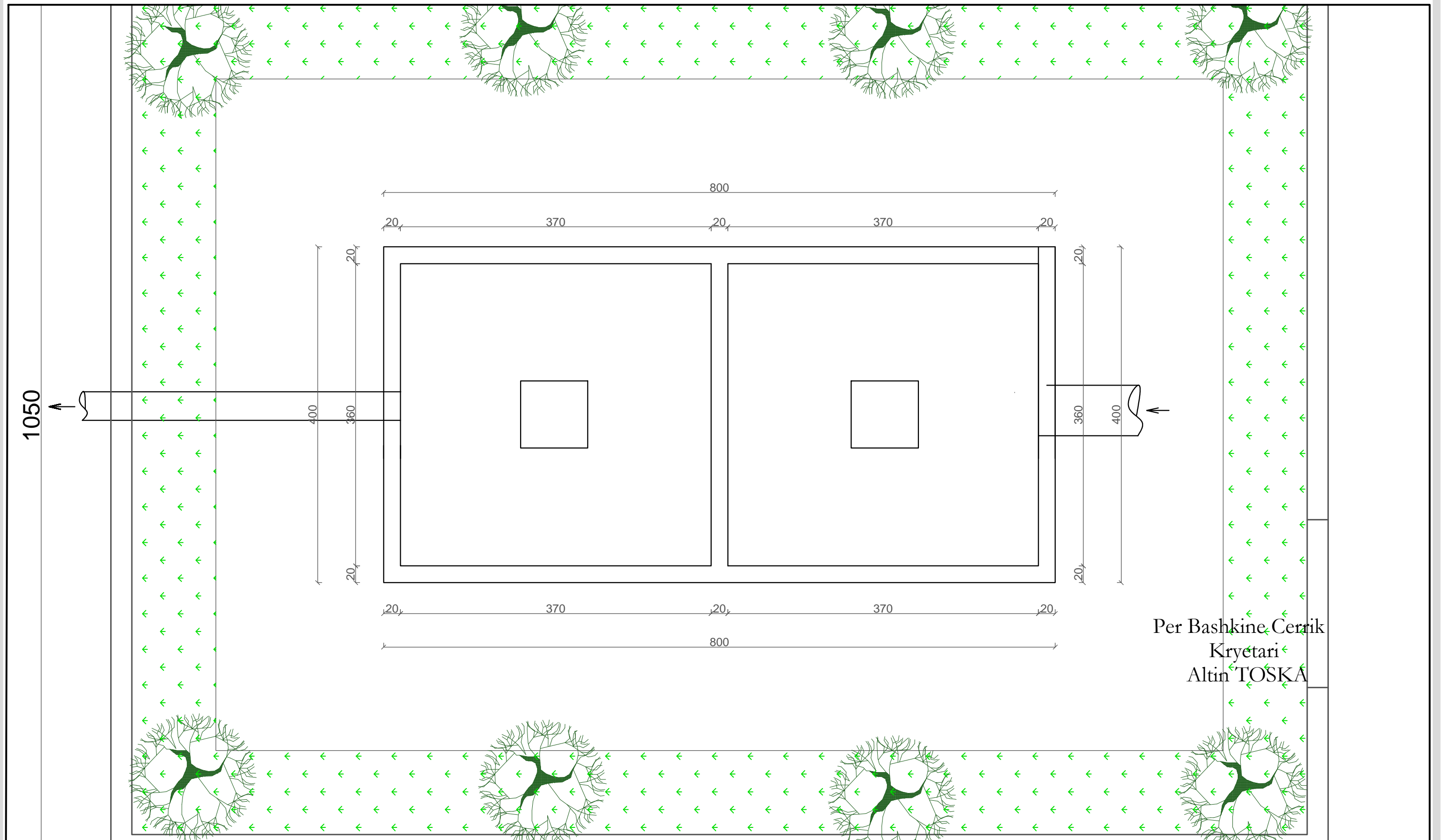
Pusetat jane me elemente parafabrikat te armuara me bazament masiv prej betoni qe mund te derdhet ne vend o parafabrikat.
Betoni per bazamentet dhe elementet do te jete M-200 i pa pershueshem nga uji.
Ne bazamentet e pusetes sipas rastit do te derdhen dhe pjeset speciale prej PVC per lidhje me tubacionet.
Pusetat do te ndertohen ne ambient te thate dhe gjate ndertimit te tyre duhet te perdoren pajantime.

Manholes will be constructed with reinforced pre fabricated parts with concrete basement, the basement can be poured on site or can be re fabricated. The concrete for walls and basement must be water proof M200.
At the manhole basement, according to the case, will be installed the respective fitting PEHD part, before the concrete pouring.
Manholes will be constructed in dry condition and scaffolding will be used to protect the ground sides.


Per Bashkine Cerrik
Kryetari
Altin TOSKA

 REPUBLIKA E SHQIPERISE BASHKIA CERRIK	POROSITI	PROJEKTUES		Nenshkrimi	Ndertim rrjeti KUZ+Linja KUZ ne Territorin e bashkise Cerrik	OBJEKTI	Rrjeti KUZ-Dasar-Mollas-b.Cerrik	Vizatim per Zbatim
	Bashkia Cerrik	Punoi	ing. Ylli AGO					
	Shkurt 2019	Punoi	ing.top. Sabriel Dine				Pusetat	

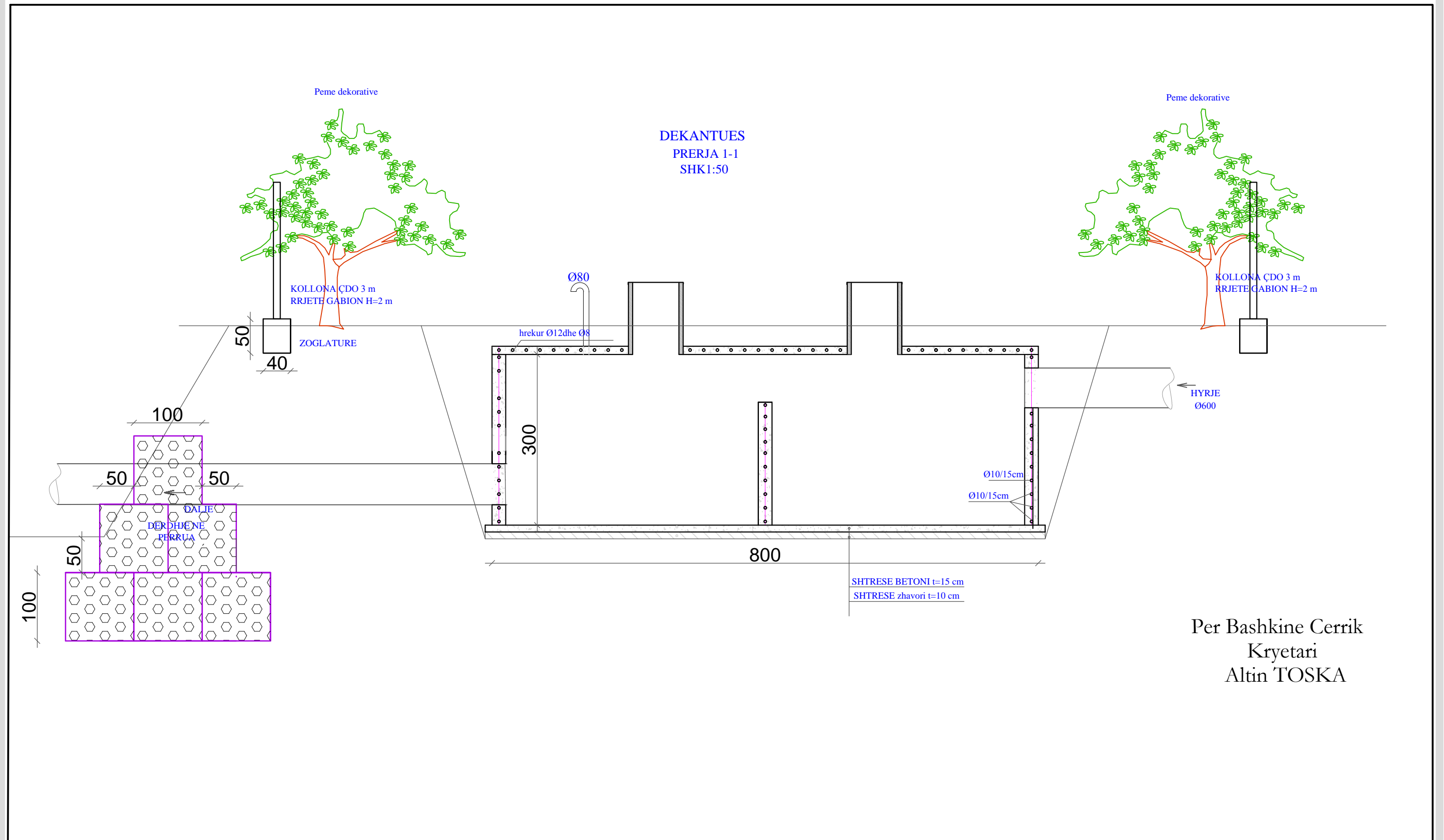
DEKANTUESI NE OBJEKTIN" RRJETIT TE KANALIZIMEVE TE UJRAVE TE ZEZA"
 VENDNDODHJA: FSHATI -DASAR-NJ.AD.MOLLAS-B.CERRIK SH.1:50




Per Bashkine Cerrik
 Kryetari
 Altin TOSKA

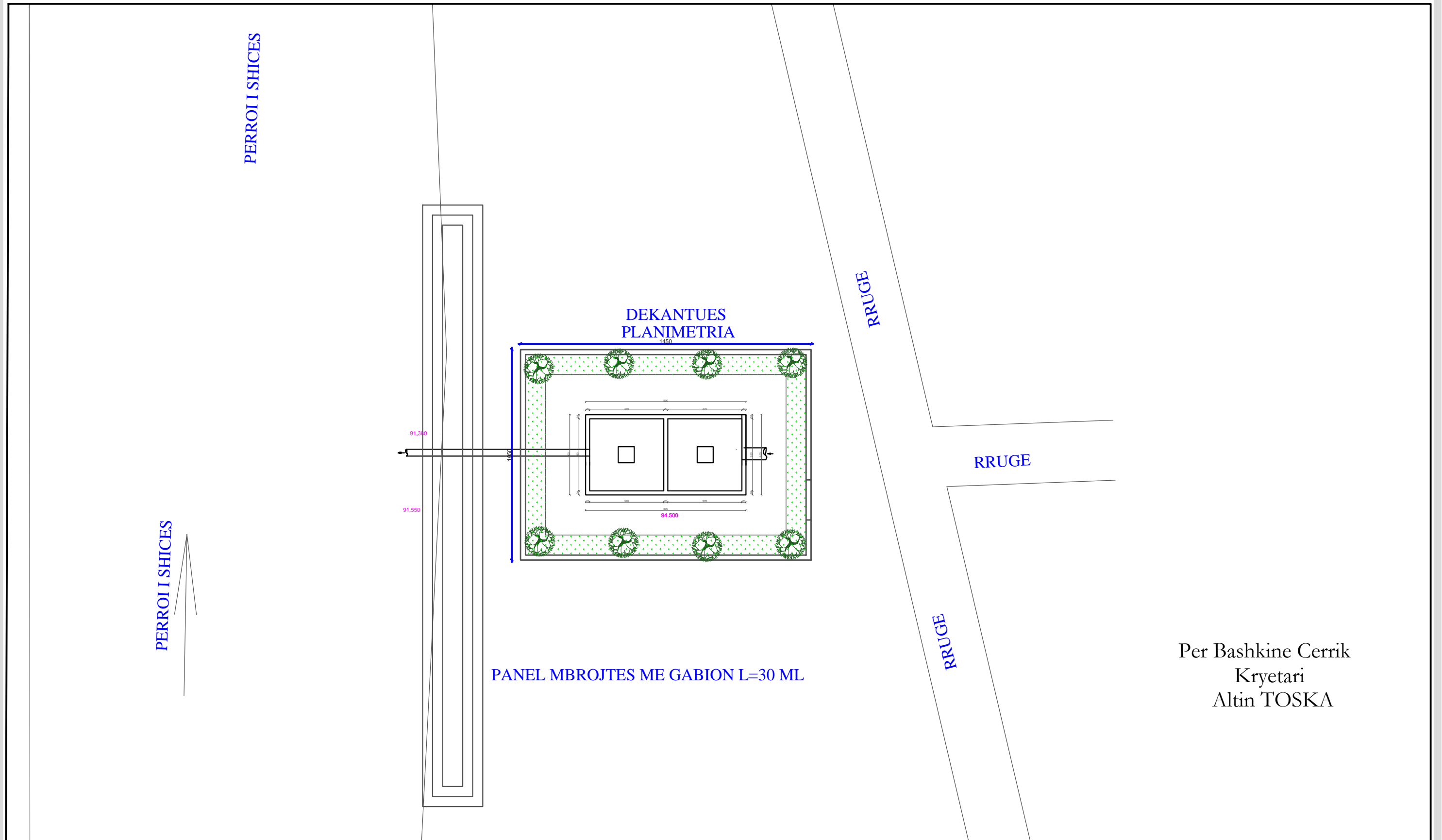
 REPUBLIKA E SHQIPERISE BASHKIA CERRIK	POROSITI	PROJEKTUES		Nenshkrimi	Ndertim rrjeti KUZ+Linja KUZ ne Territorin e bashkise Cerrik	OBJEKTI	Rrjeti KUZ-Dasar-Mollas-b.Cerrik	Shkalla 1:25	Vizatim per Zbatim Fleta 24
	Bashkia Cerrik	Punoi	<i>ing. Ylli AGO</i>			EMERTIMI			
	Shkurt 2019	Punoi	<i>ing.top. Sabriel Dine</i>						

PRERJA 1-1 E DEKANTUESI NE OBJEKTIN" RRJETIT TE KANALIZIMEVE TE UJRAVE TE ZEZA"
 VENDNDODHJA: FSHATI -DASAR-NJ.AD.MOLLAS-B.CERRIK SH.1:50




 REPUBLIKA E SHQIPERISE BASHKIA CERRIK	POROSITI	PROJEKTUES		Nenshkrimi	Ndertim rrjeti KUZ+Linja KUZ ne Territorin e bashkise Cerrik	OBJEKTI	Rrjeti KUZ-Dasar-Mollas-b.Cerrik		Vizatim per Zbatim
	Bashkia Cerrik	Punoi	ing. Ylli AGO			EMERTIMI	Prerja 1-1 e Dekantuesit	Shkalla 1:25	
	Shkurt 2019	Punoi	ing.top. Sabriel Dine						

PLANVENDOSJE E DEKANTUESIT OBJEKTIN" RRJETIT TE KANALIZIMEVE TE UJRAVE TE ZEZA"
 VENDNDODHJA: FSHATI -DASAR-NJ.AD.MOLLAS-B.CERRIK SH.1:50

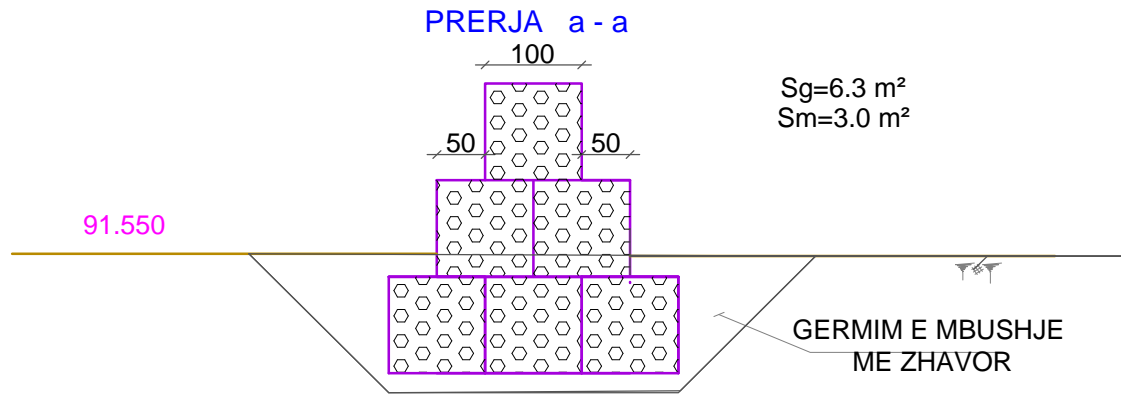


Per Bashkine Cerrik
 Kryetari
 Altin TOSKA

 REPUBLIKA E SHQIPERISE BASHKIA CERRIK	POROSITI	PROJEKTUES		Nenshkrimi	Ndertim rrjeti KUZ+Linja KUZ ne Territorin e bashkise Cerrik	OBJEKTI	Rrjeti KUZ-Dasar-Mollas-b.Cerrik	Shkalla 1:25	Vizatim per Zbatim Fleta 26
	Bashkia Cerrik	Punoi	ing. Ylli AGO			EMERTIMI			
	Shkurt 2019	Punoi	ing.top. Sabriel Dine						

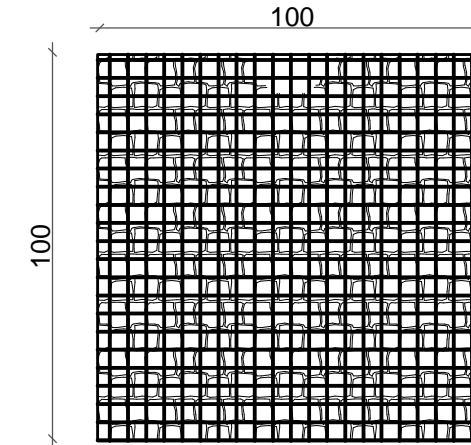
PUSETAT NE OBJEKTIN" RRJETIT TE KANALIZIMEVE TE UJRAVE TE ZEZA"
 VENDNDODHJA: FSHATI -DASAR-NJ.AD.MOLLAS-B.CERRIK SH.1:25

PRERJE SH 1:100



BLLOQE ME GABION (1 x1x1) m


BLLOK ME GABION SH 1:25



SASIA E GABIONEVE

30X3=90 COPE
 29X2=58 COPE
 28X1=28COPE
 TOT=176 COPE

DEKANTUES
 PRERJA 1-1
 SHK1:50



PRERJA A - A

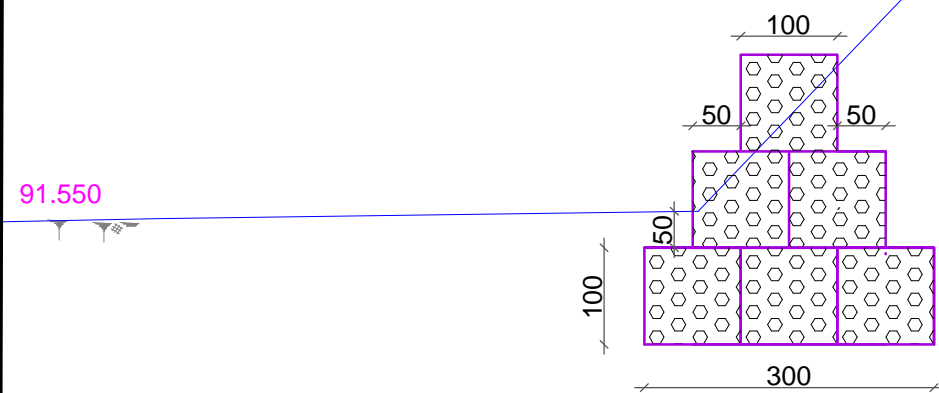



TABELA VOLUMEVE PER
 NDERTIMIN E NJE PANELI ME GJATESI L=10 m

EMERTIMI	NJESIA	SASIA
GERMIM DHEU ME ESKAVATOR	M ³	190
RISEKSIONIMI I THEMELIT ME KRAH	M ³	5
F.V. GABION 1x1x1 TEL XINGATO 3.2 mm	COPE	176
MBUSHJE ME ZHAVOR	M ³	93
HekurØ10	Ton	0.5

SHENIM :

Per Bashkine Cerrik
 Kryetari
 Altin TOSKA

 REPUBLIKA E SHQIPERISE BASHKIA CERRIK	POROSITI	PROJEKTUES		Nenshkrimi	Ndertim rrjeti KUZ+Linja KUZ ne Territorin e bashkise Cerrik	OBJEKTI	Rrjeti KUZ-Dasar-Mollas-b.Cerrik	Vizatim per Zbatim
	Bashkia Cerrik	Punoi	ing. Ylli AGO					
	Shkurt 2019	Punoi	ing.top. Sabriel Dine					

PLANVENDOSJE PER LEJE INFRASTRUKTURE PER OBJEKTIN:NDERTIM I LINJS KUZ
LAGJA "NR 3" BLOKU FERME (ISH PORTA E FERMES) -CERRIK - -B.CERRIK SH.1:1000



Treguesit e zhvillimit

Tubo betoni Ø200mm L=171m
 Pusetat 1m x 1m x 1.5 cope 9
 Gjatesia totale 180ml


Parcelat ne te cilen shtrihet linja kuz
 Zona Kadastrale 2441 pasuria Nr 1/151 shtet
 Zona Kadastrale 2441 pasuria Nr 1/161 shtet

Drejtoria e Planifikimit te
 Territorit & Zhvillimit
 Fatmir Uruçi

Per Bashkine Cerrik
 Kryetari
 Altin TOSKA

— NDERTIM RRJETI KUZUBØ 200 mm

■ NDERTIM PUSETA KUZ

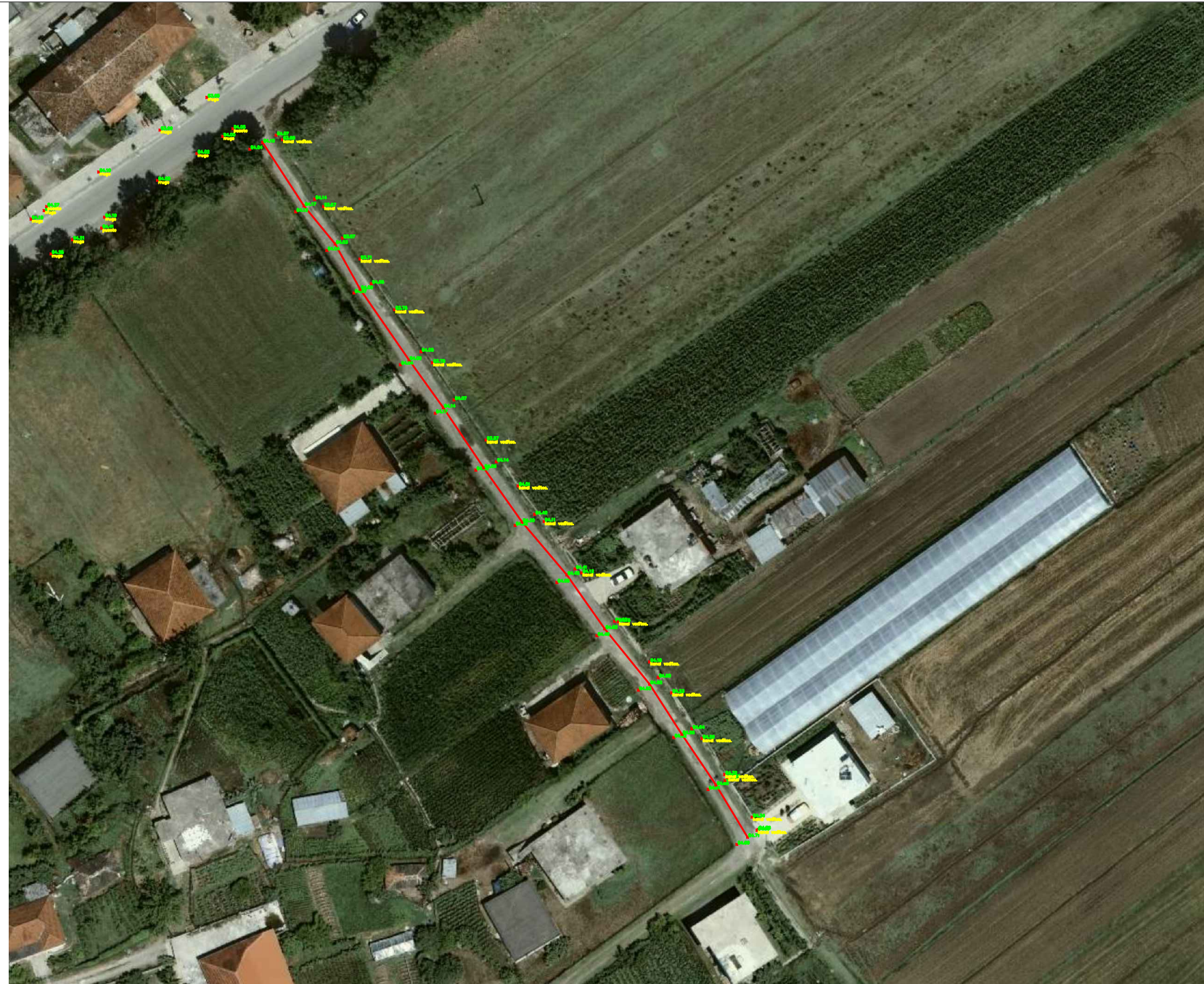
 REPUBLIKA E SHQIPERISE BASHKIA CERRIK	POROSITI	PROJEKTUES		Nenshkrimi	Objekti	Linja KUZ-Lagja "Nr3-bloku Ferme - Ish Porta e Fermes" Cerrik-b.Cerrik	Vizatim per Zbatim
	Bashkia Cerrik	Punoi	ing. Ylli Ago				
	Shkurt 2019	Punoi	ing.top. Sabriel Dine				

PLANVENDOSJE PER LEJE INFRASTRUKTURE PER OBJEKTIN:NDERTIM I LINJS KUZ
LAGJA "LATIFET" MALASEJ -GOSTIME -B.CERRIK SH.1:1000

Treguesit e zhvillimit

Tubo betoni Ø200mm L=156m
 Puseta 1m x 1m x 1.5 cope 6
 Gjatesia totale 162m

Parcelat ne te cilen shtrihet linja kuz
 Zona Kadastrale 2559 pasuria Nr 10/31 shtet
 Zona Kadastrale 2559 pasuria Nr 10/29 shtet




— NDERTIM RRJETI KUZUBØ 200 mm

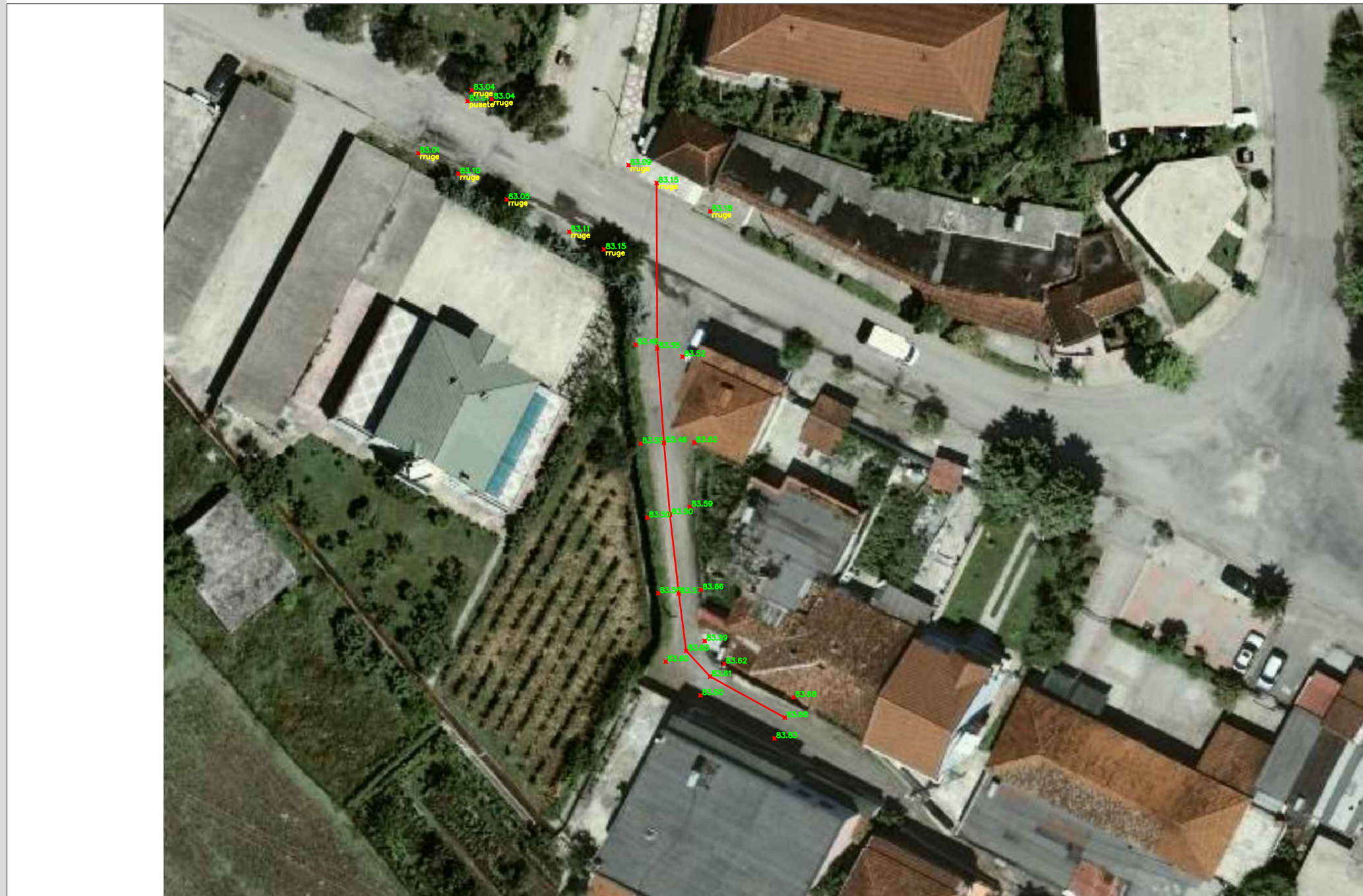
■ NDERTIM PUSETA KUZ

Drejtoria e Planifikimit te
 Territorit & Zhvillimit
 Fatmir Uruçi

Per Bashkine Cerrik
 Kryetari
 Altin TOSKA

 REPUBLIKA E SHQIPERISE BASHKIA CERRIK	POROSITI	PROJEKTUES		Menshkrimi	Objekti	Linja KUZ-Lagja "Latifet" Malasej - Gostime -b.Cerrik	Vizatim per Zbatim
	Bashkia Cerrik	Punoi	ing. Ylli Ago				
	Shkurt 2019	Punoi	ing.top. Sabriel Dine				Fleta 3

PLANVENDOSJE PER LEJE INFRASTRUKTURE PER OBJEKTIN:NDERTIM I LINJS KUZ
LAGJA "NR 1"RRUGA "SULOVA" -CERRIK -B.CERRIK SH.1:500



— NDERTIM RRJETI KUZUBØ 200 mm

■ NDERTIM PUSETA KUZ


Treguesit e zhvillimit

Tubo betoni Ø200mm L=66m
 Puseta 1m x 1m x 1.5 cope 4
 Gjatesia totale 70ml

Parcelat ne te cilen shtrihet linja kuz
 Zona Kadastrale 2559 pasuria Nr 6/7 shtet
 Zona Kadastrale 2559 pasuria Nr 10/29 shtet

Drejtoria e Planifikimit te
 Territorit & Zhvillimit
 Fatmir Uruçi

Per Bashkine Cerrik
 Kryetari
 Altin TOSKA

 REPUBLIKA E SHQIPERISE BASHKIA CERRIK	POROSITI	PROJEKTUES		Menshkrimi	Objekti	EMERTIMI	Vizatim per Zbatim
	Bashkia Cerrik	Punoi	ing. Ylli Ago				
	Shkurt 2019	Punoi	ing.top. Sabriel Dine			Planvendosje	Shkalla 1:500

PLANVENDOSJE PER LEJE INFRASTRUKTURE PER OBJEKTIN:NDERTIM I LINJS KUZ
LAGJA "IDRIZI" FSHATI GOSTIME -NJ.AD.GOSTIME -B.CERRIK SH.1:1000



Treguesit e zhvillimit

Tubo betoni Ø300mm L=240m
 Tubo betoni Ø400mm L=154m
 Pusetat 1m x 1mH variabel
 (P1+ P2+P3) cope 13
 Gjatesia totale 407ml

Parcelat ne te cilen shtrihet linja kuz
 Zona Kadastrale 1820 pasuria Nr 306 shtet

Drejtoria e Planifikimit te
 Territorit & Zhvillimit
 Fatmir Uruçi




NDERTIM DEKANTUESI RRJETI KUZ

NDERTIM RRJETI KUZ TUB Ø 300 mm

NDERTIM RRJETI KUZ TUB Ø 400 mm

NDERTIM PUSETA KUZ

Per Bashkine Cerrik
 Kryetari
 Altin TOSKA

 REPUBLIKA E SHQIPERISE BASHKIA CERRIK	POROSITI	PROJEKTUES		Nenshkrimi	Objekti	Linja KUZ-Lagja "Idrizet" Gostime-b.Cerrik	Vizatim per Zbatim
	Bashkia Cerrik	Punoi	ing. Ylli Ago				
	Shkurt 2019	Punoi	ing.top. Sabriel Dine			Shkalla 1:500	Fleta 3

PLANVENDOSJE PER LEJE INFRASTRUKTURE PER OBJEKTIN:NDERTIM I LINJS KUZ
LAGJA "NR 3"RRUGA E STALLAVE" -CERRIK -B.CERRIK SH.1:750



— NDERTIM RRJETI KUZUBØ 200 mm

■ NDERTIM PUSETA KUZ


Treguesit e zhvillimit

Tubo betoni Ø200mm L=220m
Puseta 1m x 1m x 1.5 cope 7
Gjatesia totale 227ml

Parcelat ne te cilen shtrihet linja kuz
Zona Kadastrale 228Ipasuria Nr 2/22 shtet

Drejtoria e Planifikimit te
Territorit & Zhvillimit
Fatmir Uruçi

Per Bashkine Cerrik
Kryetari
Altin TOSKA

 REPUBLIKA E SHQIPERISE BASHKIA CERRIK	POROSITI	PROJEKTUES		Menshkrimi	OBJEKTI	Linja KUZ-Lagja "Nr3"-Blloku Ferme- Rruga "Stallave" Cerrik --b.Cerrik	Vizatim per Zbatim
	Bashkia Cerrik	Punoi	ing. Ylli Ago				
	Shkurt 2019	Punoi	ing.top. Sabriel Dine	EMERTIMI			

PLANVENDOSJE PER LEJE INFRASTRUKTURE PER OBJEKTIN:NDERTIM I LINJS KUZ
 "RRUGA E GARUNJES " -SHTERMEN -GOSTIME -B.CERRIK SH.1:500



— NDERTIM RRJETI KUZUBØ 200 mm

■ NDERTIM PUSETA KUZ


Treguesit e zhvillimit

Tubo PVC(i brinjezuar) Ø300mm L=48m
 Puseta 1mX1mX1.5 cope 1
 Gjatesia totale 49ml

Parcelat ne te cilen shtrihet linja kuz
 Zona Kadastrale 3422pasuria Nr 27/40 shtet

Drejtoria e Planifikimit te
 Territorit & Zhvillimit
 Fatmir Uruçi

Per Bashkine Cerrik
 Kryetari
 Altin TOSKA

 REPUBLIKA E SHQIPERISE BASHKIA CERRIK	POROSITI Bashkia Cerrik	PROJEKTUES		Menshkrimi	Ndertim rrjeti KUZ+Linja KUZ ne Territorin e bashkise Cerrik	OBJEKTI	Linja KUZ-Shtermen"-Rruga "E Garnjes" Shtermen-b.Cerrik	Vizatim per Zbatim
	Shkurt 2019	Punoi	ing. Ylli Ago			EMERTIMI	Planvendosje	

PLANVENDOSJE PER LEJE INFRASTRUKTURE PER OBJEKTIN:NDERTIM I LINJS KUZ
LAGJA "MUÇARET"(SHKARKIMI I DEKANTORIT NE KANALIN E DURRESIT)SHTEPAJ-GOSTIME
-B.CERRIK SH.1:1000



— NDERTIM RRJETI KUZUBØ 200 mm

■ NDERTIM PUSETA KUZ


Treguesit e zhvillimit

Tubo betoni Ø200mm L=183m
Puseta 1m x 1m x 1.5 cope 6
Gjatesia totale 189ml

Parcelat ne te cilen shtrihet linja kuz
Zona Kadastrale 3420 pasuria Nr 36/197 shtet
Zona Kadastrale 3420 pasuria Nr 25 shtet

Drejtoria e Planifikimit te
Territorit & Zhvillimit
Fatmir Uruçi

Per Bashkine Cerrik
Kryetari
Altin TOSKA

 REPUBLIKA E SHQIPERISE BASHKIA CERRIK	POROSITI	PROJEKTUES		Menshkrimi	Ndertim rrjeti KUZ+Linja KUZ ne Territorin e bashkise Cerrik	OBJEKTI	Linja KUZ-Lagja "Mucaret" Shtepaj - Gostime -b.Cerrik		Vizatim per Zbatim
	Bashkia Cerrik	Punoi	ing. Ylli Ago			EMERTIMI	Planvendosje	Shkalla 1:500	
	Shkurt 2019	Punoi	ing.top. Sabriel Dine						