



REPUBLIKA E SHQIPERISE

BASHKIA MEMALIAJ

SEKTORI I ZHVILLIMIT URBAN DHE KADASTRËS

RELACION

Per gjendjen aktuale te disa segmenteverrugore ne teritorin e bashkise Memaliaj, si dhe punimet qe parashikohen te kryhen, per rikonstruksionin e tyre.

1. Te pergjithshme

Memaliaj është një qytet që rrethohet nga tre anë nga lumi Vjosë duke i dhene trajten e një gadishulli. Klima është e ftohte dhe e lagesht ku ndikim të madhe ka era e jugut e cila fryn gjate gjithë dimrit duke ulur temperaturat.

.Bashkia Memaliaj ndodhet në Qarkun e Gjirokastrës dhe në Rrethin e Tepelenës. Ka një sipërfaqe prej 387.65 km², e cila dominohet nga territoret e planifikuara në Sistemin Natyror. Qendra e Bashkisë Memaliaj është qyteti Memaliaj, një qytet i vogël i cili e filloi jetën dhe veprimtarin e tij në 1947-48, me gjurmimet dhe kërkimet gjeologjike për qymyrgur. Shumë shpejt do të krijohet miniera e qymyrgurit, më e rëndësishmja në vëndin tonë me prodhim të një cilësie të mirë dhe me tregues teknikë dhe ekonomikë më të mirë se çdo minierë tjetër e vëndit. Bashkia Memaliaj përbëhet nga 53 fshatra,.

Në rruget e Njesive Administrative ku do te punohet per sistemimin me cakull, me stabilizant dhe binder do te behen punimet parapregatitore per sistemimin skarifikim ,kanal anesore, pastrim tombino do të kryehen nga Drejtoria e Shërbimeve Publike pranë Bashkisë Memaliaj

objekti :Rikonstruksion rruget e Njesive Administrative Qesarat ,Krahes.

1.Segment rrugor me gjatesi 770 ml, ne fshatin ILIRAS :

Ky segment karakterizohet nga demtime ne te gjithe gjatesine e tij. Per te bere te mundur qarkullimin normal te automjeteve e banoreve, eshte parashikuar kryerja e punimeve, si vijon :

Realizimi i nje shtrese cakul me trashesi 8 cm, me stabilizant, me trashesi 10 cm, ne nje gjeresi 4 m.

Mbi shtresen e stabilizantit. do te realizohet nje shtrese me binder, me trashesi 4 cm, ne nje gjeresi 3.5 m. Volumet e punimeve, si dhe \underline{c} mimet e tyre, jane pasqyruar ne preventivin perkates.



2.Segment rrugor me gjatesi 1000 ml, ne fshatin IZVOR :

Ky segment eshte i demtuar ne te gjithe gjatesine e tij. Per te bere te mundur qarkullimin normal te automjeteve e banoreve, eshte parashikuar kryerja e punimeve, si vijon :

Realizimi i nje shtrese cakul me trashesi 8 cm ,me stabilizant, me trashesi 10 cm, ne nje gjeresi 4 m.

Mbi shtresen e stabilizantit. do te realizohet nje shtrese me binder, me trashesi 4 cm, ne nje gjeresi 3.5 m. Volumet e punimeve, si dhe cmimet e tyre, jane pasqyruar ne preventivin perkates.

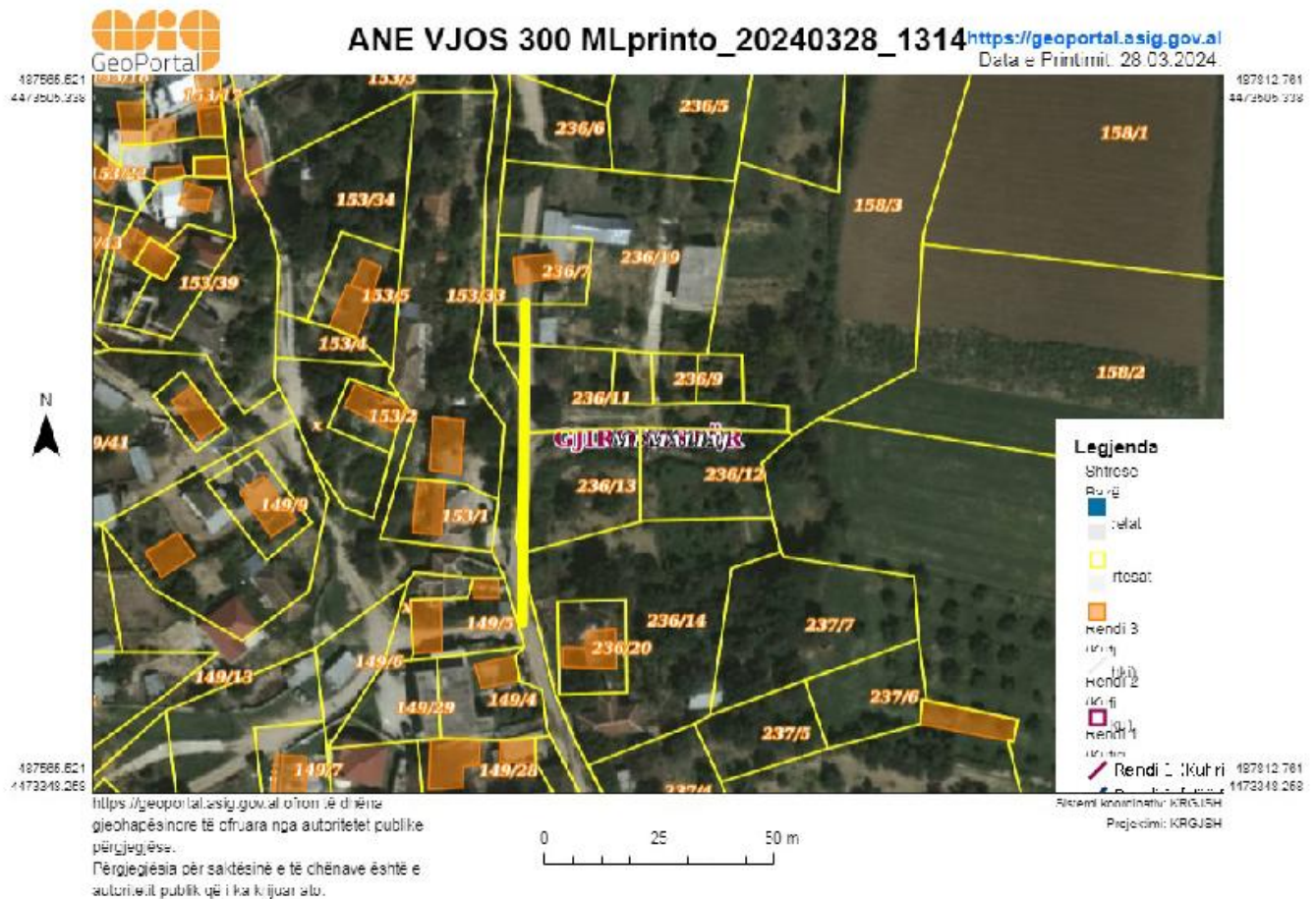


3.Segment rrugor 300 ml, ne fshatin ANEVJOSE :

Ky segment eshte i demtuar ne te gjithe gatesine e tij. Per te bere te mundur qarkullimin normal te automjeteve e banoreve, eshte parashikuar kryerja e punimeve, si vijon :

Realizimi i nje shtrese cakull me trashesi 8 cm ,me stabilizant, me trashesi 10 cm, ne nje gjeresi 4 m.

Mbi shtresen e stabilizantit. do te realizohet nje shtrese me binder, me trashesi 4 cm, ne nje gjeresi 3.5 m. Volumet e punimeve, si dhe cmimet e tyre, jane pasqyruar ne preventivin perkates.

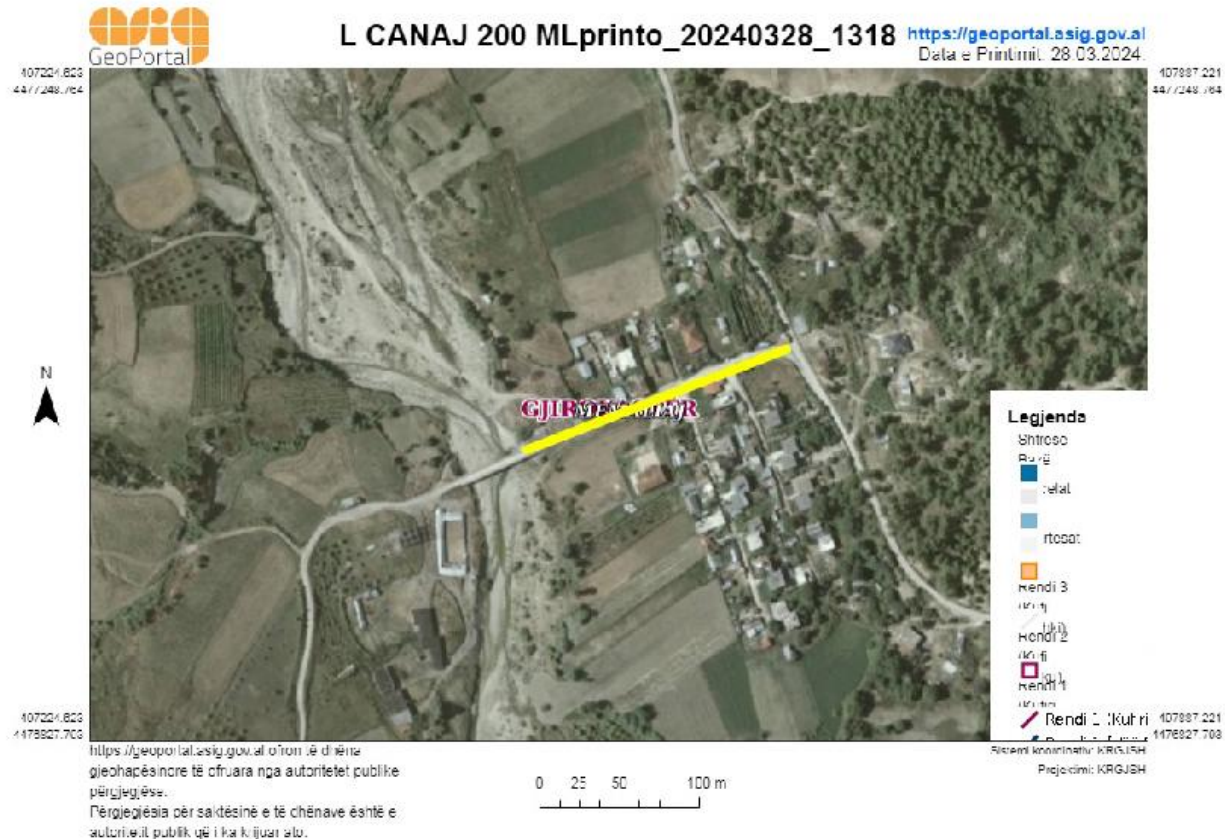


4.Segment rrugor 200 ml, ne lagjen CANAJ :

Ky segment eshte i demtuar ne te gjithe gjatesine e tij. Per te bere te mundur qarkullimin normal te automjeteve e banoreve, eshte parashikuar kryerja e punimeve, si vijon :

Realizimi i nje shtrese cakull, me trashesi 8 cm shtrese me stabilizant, me trashesi 10 cm, ne nje gjeresi 4 m.

Mbi shtresen e stabilizantit. do te realizohet nje shtrese me binder, me trashesi 4 cm, ne nje gjeresi 3.5 m. Volumet e punimeve, si dhe cimet e tyre, jane pasqyruar ne preventivin perkates.



5.Segment rrugor 700 ml, ne lagjen Mecaj, ne fshatin KALIVAC :

Ky segment eshte i demtuar ne te gjithe gjatesine e tij. Per te bere te mundur qarkullimin normal te automjeteve e banoreve, eshte parashikuar kryerja e punimeve, si vijon :

Realizimi i nje shtrese cakull ,me stabilizant, me trashesi 10 cm, ne nje gjeresi 4 m.

Mbi shtresen e stabilizantit. do te realizohet nje shtrese me binder, me trashesi 4 cm, ne nje gjeresi 3.5 m. Volumet e punimeve, si dhe cmimet e tyre, jane pasqyruar ne preventivin perkates.

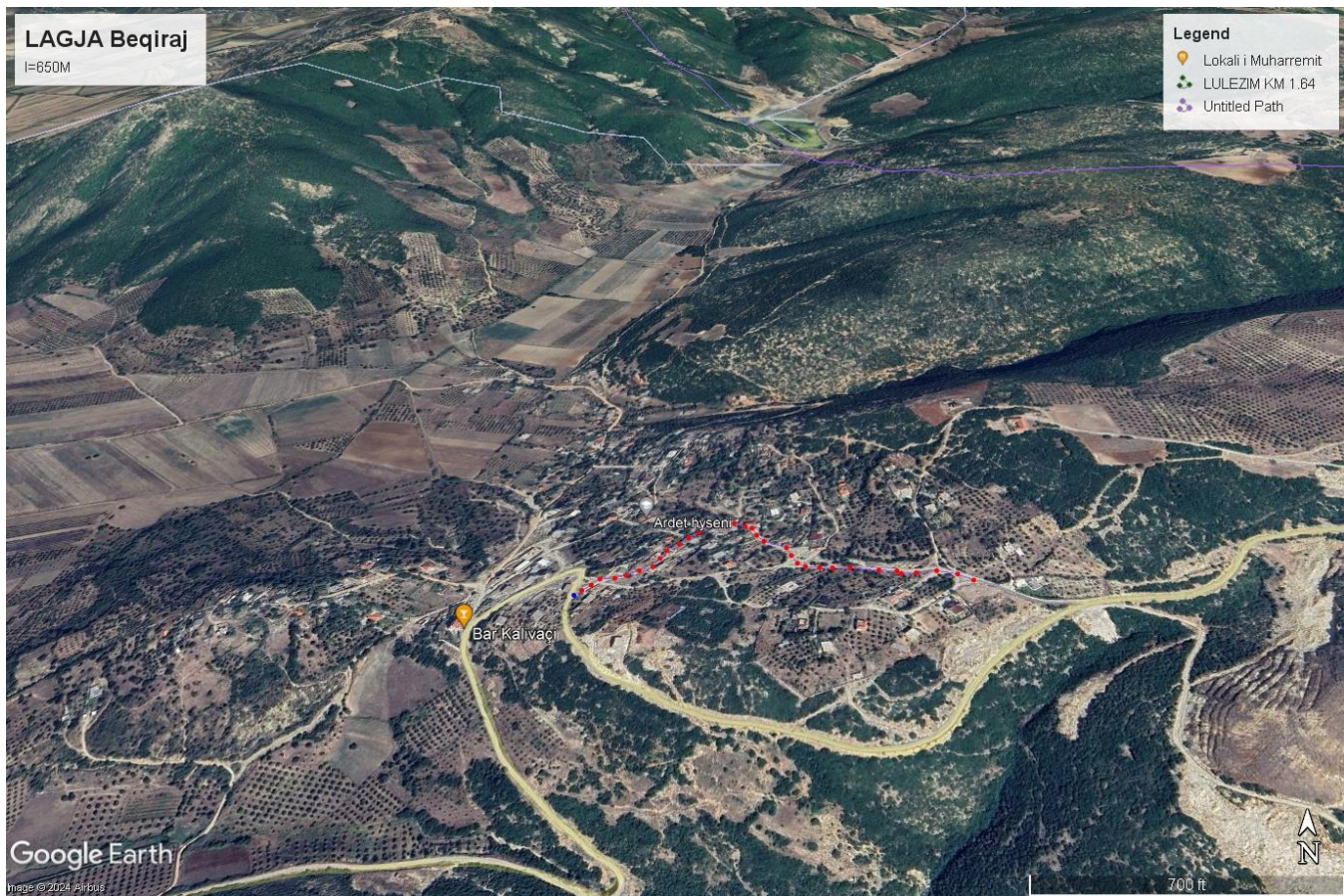


6.Segment rrugor 650 ml, ne lagjen Beqiraj :

Ky segment eshte i demtuar ne te gjithe gjatesine e tij. Per te bere te mundur qarkullimin normal te automjeteve e banoreve, eshte parashikuar kryerja e punimeve, si vijon :

Realizimi i nje shtrese cakull ,shtrese me stabilizant, me trashesi 10 cm, ne nje gjeresi 4 m.

Mbi shtresen e stabilizantit. do te realizohet nje shtrese me binder, me trashesi 4 cm, ne nje gjeresi 3.5 m. Volumet e punimeve, si dhe cmimet e tyre, jane pasqyruar ne preventivin perkates.



7.Segment rrugor 200 ml, ne lagjen Hysodosaj, fshatin KALIVAC :

Ky segment eshte i demtuar ne te gjithe gjatesine e tij. Per te bere te mundur qarkullimin normal te automjeteve e banoreve, eshte parashikuar kryerja e punimeve, si vijon :

Realizimi i nje shtrese cakull ,me stabilizant, me trashesi 10 cm, ne nje gjeresi 4 m.

Mbi shtresen e stabilizantit. do te realizohet nje shtrese me binder, me trashesi 4 cm, ne nje gjeresi 3.5 m. Volumet e punimeve, si dhe cmimet e tyre, jane pasqyruar ne preventivin perkates.

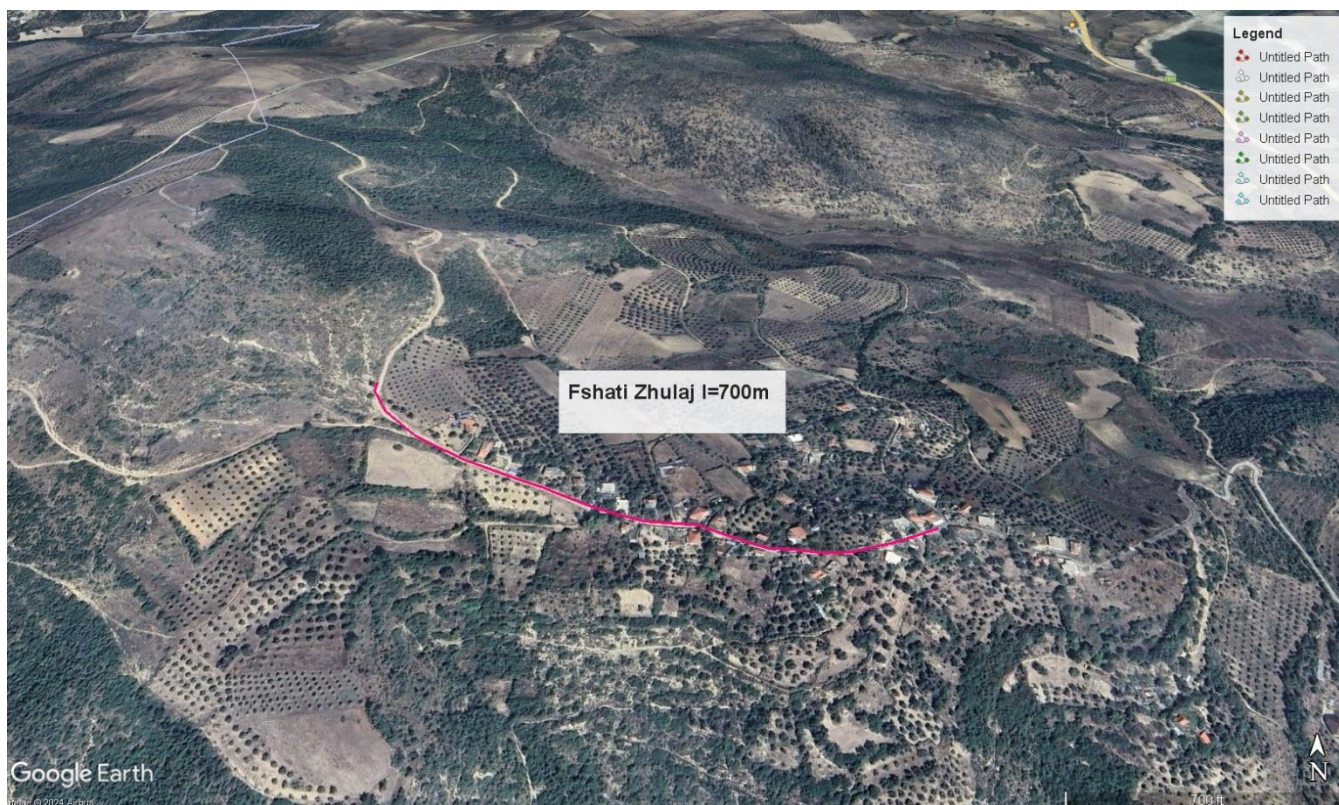


8.Segment rrugor 213 ml, ne fshatin ZHULAJ :

Ky segment eshteil demtuar ne te gjithe gjatesine e tij. Per te bere te mundur qarkullimin normal te automjeteve e banoreve, eshte parashikuar kryerja e punimeve, si vijon :

Realizimi i nje shtrese cakull, shtrese me stabilizant, me trashesi 10 cm, ne nje gjeresi 4 m.

Mbi shtresen e stabilizantit, do te realizohet nje shtrese me binder, me trashesi 4 cm, ne nje gjeresi 3.5 m. Volumet e punimeve, si dhe cmimet e tyre, jane pasqyruar ne preventivin perkates.



Punoi :V.Kanushi

MIRATOJ

Punoi : L.Mici

Albert Malaj