

*Objekti:*

“REHABILITIMI I RRUGËVE TË BLOKUT KUFIZUAR NGA RRUGËT  
5 MAJI - DIBRËS - NJAZI MEKA - ABEDIN CICI”

*PROJEKT ZBATIMI*

INVESTITORI:

*BASHKIA TIRANË*



BASHKIA  
TIRANË

PROJEKTUES:

*B.O.E : "INFRA TECH, TESLA VISION &  
ENGINEERING CONSULTING GROUP" sh.p.k*

TIRANË 2022

*Objekti:*

“REHABILITIMI I RRUGËVE TË BLOKUT KUFIZUAR NGA RRUGËT  
5 MAJI - DIBRËS - NJAZI MEKA - ABEDIN CICI”

---

*VOLUMI 1*

---

01 - HOROGRAFIA

02 - RILEVIMI TOPOGRAFIK

03 - AKSI I PIKETIMIT

04 - PLANIMETRIA E RRUGËVE

05 - PROFILA GJATËSOR

06 - PROFILA TËRTHORË

07 - PLANI I SINJALISTIKËS RRUGORE

08 - PLANI I SHPRONËSIMEVE

09 - PROFILA DHE DETAJE TIP (RRUGE DHE SINJALISTIKE)

---

# LISTA E FLETËVE

LISTA E FLETËVE TË PROJEKTIT		
Nr.	Emërtimi i Fletëve	Numri i Fletëve
1	Kapaku i Projektit	001
2	Kapaku	002
3	Lista e Fletëve	003
4	Horografia	004
5	Plan i Përgjithshëm i Rrugëve	005
6	Planimetria e Përgjithshme Ekzistuese & Shënime	006
7	Planimetria Ekzistuese	007
8	Planimetria Ekzistuese	008
9	Planimetria Ekzistuese	009
10	Planimetria Ekzistuese	010
11	Planimetria Ekzistuese	011
12	Planimetria Ekzistuese	012
13	Planimetria Ekzistuese	013
14	Planimetria Ekzistuese	014
15	Aksi i Piketimit - Të Përgjithshme	015
16	Aksi i Piketimit	016
17	Aksi i Piketimit	017
18	Aksi i Piketimit	018
19	Aksi i Piketimit	019
20	Aksi i Piketimit	020
21	Aksi i Piketimit	021
22	Aksi i Piketimit	022
23	Planimetria e Përgjithshme e Rrugëve & Shënime	023
24	Planimetria e Rrugëve	024
25	Planimetria e Rrugëve	025
26	Planimetria e Rrugëve	026

LISTA E FLETËVE TË PROJEKTIT		
Nr.	Emërtimi i Fletëve	Numri i Fletëve
27	Planimetria e Rrugëve	027
28	Planimetria e Rrugëve	028
29	Planimetria e Rrugëve	029
30	Planimetria e Rrugëve	030
31	Profila Gjatësor - Të Përgjithshme	031
32	Profila Gjatësor	032
33	Profila Gjatësor	033
34	Profila Gjatësor	034
35	Profila Gjatësor	035
36	Profila Gjatësor	036
37	Profila Gjatësor	037
38	Profila Gjatësor	038
39	Profila Gjatësor	039
40	Profila Tërthor - Rruga "Pavlo Pavlin"	040
41	Profila Tërthor - Rruga "Pavlo Pavlin"	041
42	Profila Tërthor - Rruga "Pavlo Pavlin"	042
43	Profila Tërthor - Rruga "Agallai Tako"	043
44	Profila Tërthor - Rruga "Agallai Tako"	044
45	Profila Tërthor - Rruga "Agallai Tako"	045
46	Profila Tërthor - Rruga "Zef Bumçi"	046
47	Profila Tërthor - Rruga "Zef Bumçi"	047
48	Profila Tërthor - Rruga "Zef Bumçi"	048
49	Profila Tërthor - Rruga "Alliasi"	049
50	Profila Tërthor - Rruga "Selaudin Zorba"	050
51	Profila Tërthor - Rruga "Selaudin Zorba"	051
52	Profila Tërthor - Rruga "Selaudin Zorba"	052

LISTA E FLETËVE TË PROJEKTIT		
Nr.	Emërtimi i Fletëve	Numri i Fletëve
53	Profila Tërthor - Rruga "Selaudin Zorba"	053
54	Profila Tërthor - Rruga "Anthim Konomi"	054
55	Profila Tërthor - Rruga "A_R_001"	055
56	Profila Tërthor - Rruga "Gjyzevina Kosturi"	056
57	Profila Tërthor - Rruga "Jakov Milaj"	057
58	Profila Tërthor - Rruga "Kristina Koljakaj"	058
59	Plan i Përgjithshëm i Sinjalistikës & Shënime	059
60	Sinjalistika Rrugore	060
61	Sinjalistika Rrugore	061
62	Sinjalistika Rrugore	062
63	Sinjalistika Rrugore	063
64	Sinjalistika Rrugore	064
65	Plan i Përgjithshëm i Prishjeve	065
66	Plani i Prishjeve	066
67	Plani i Prishjeve	067
68	Plani i Prishjeve	068
69	Plani i Prishjeve	069
70	Plani i Prishjeve	070
71	Profila Tip	071
72	Profila Tip, Detaje Shtresash & Detaje të Ndryshme	072
73	Mure Rrethues të Rinj - Pamje & Prerje	073
74	Pamje & Prerje të Portave Hyrëse në Banesa	074
75	Dimensionimi dhe Armimi i Murit Mbajtës	075
76	Detaje Sinjalistike	076
77	Detaje Sinjalistike	077
78	Detaje Sinjalistike	078

BASHKIA TIRANË



OBJEKTI: "REHABILITIMI I RRUGËVE TË BLOKUT KUFIZUAR NGA RRUGËT 5 MAJI - DIBRËS - NJAZI MEKA - ABEDIN CICI"

Ing. Hidroteknik	Filjana Veizaj	H/T.0110/8
Ing. Ndertimi	Dilaver Oshafi	K.1316/4
Ing. Gjeolog	Dëfrim Shkupi	GJ.0421/1
Ing. Elektrik	Florjan Lame	E.1631
Ing. Elektrik	Fatmira Shyti	E.0462/2
Topograf	Blerim Lamaj	T.1180/1

B.O.E : "INFRATECH, TESLA VISION & ENGINEERING CONSULTING GROUP" sh.p.k

FAZA

PROJEKT ZBATIMI

LISTA E FLETËVE

DORËZIM

1.0

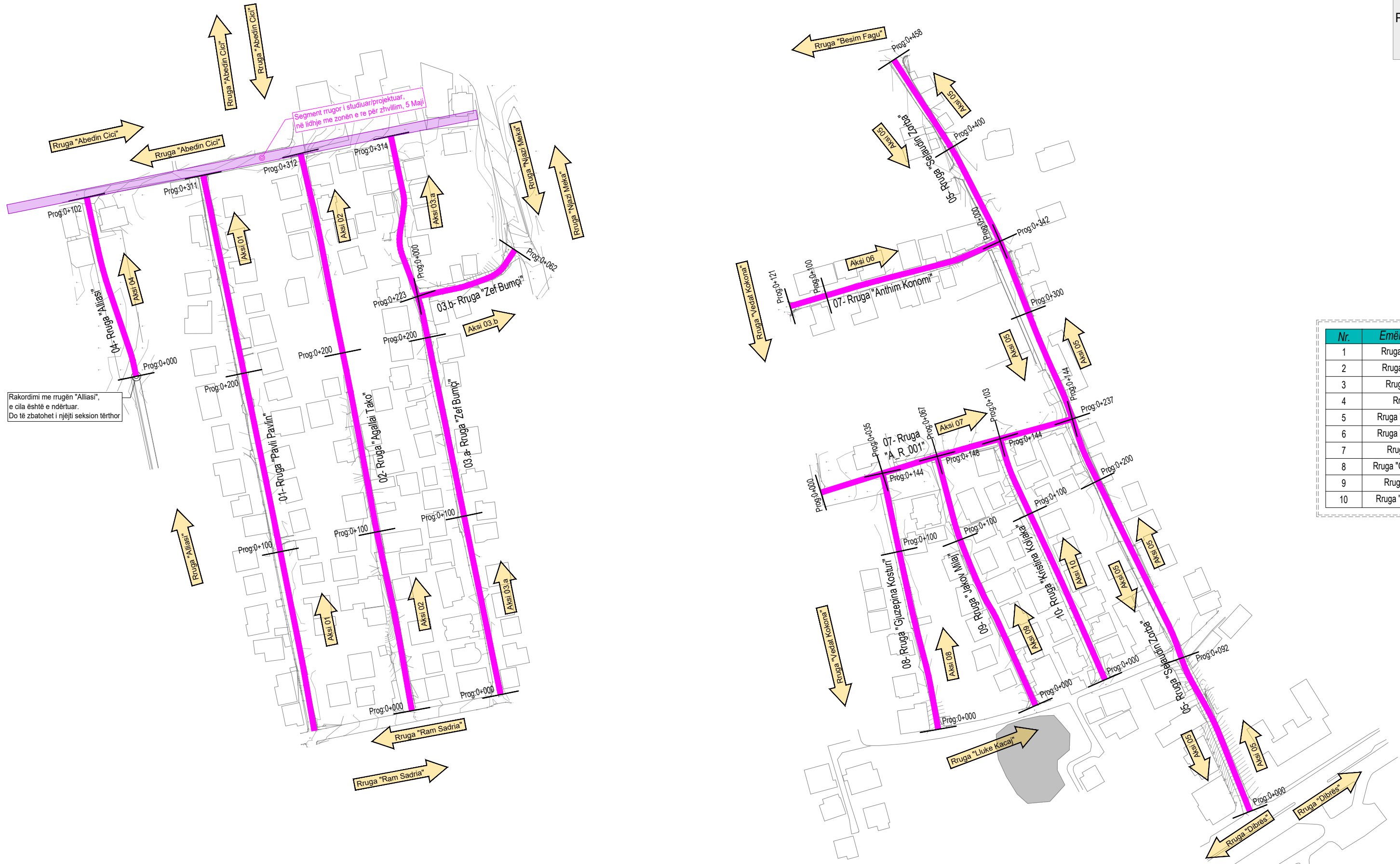
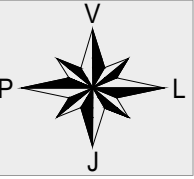
SHKALLA

1:2000

Nr. I FLETES

003

# HOROGRAFIA



Nr.	Emërtimi i Rrugës
1	Rruga "Pavli Pavlin"
2	Rruga "Agallai Tako"
3	Rruga "Zef Bumçi"
4	Rruga "Allias"
5	Rruga "Seludin Zorba"
6	Rruga "Anthem Konomi"
7	Rruga "A_R_001"
8	Rruga "Gjuzepina Kosturi"
9	Rruga "Jakov Milaj"
10	Rruga "Kristina Koljaka"

BASHKIA TIRANË



OBJEKTI: "REHABILITIMI I RRUGËVE TË BLOKUT KUFIZUAR NGA RRUGËT 5 MAJI - DIBRËS - NJAZI MEKA - ABEDIN CICI"

Ing. Hidroteknik	Filjana Veizaj	H/T.0110/8
Ing. Ndertimi	Dilaver Oshafi	K.1316/4
Ing. Gjeolog	Dëfrim Shkupi	GJ.0421/1
Ing. Elektrik	Florjan Lame	E.1631
Ing. Elektrik	Fatmira Shyti	E.0462/2
Topograf	Blerim Lamaj	T.1180/1

B.O.E : "INFRATECH, TESLA VISION & ENGINEERING CONSULTING GROUP" sh.p.k

FAZA

PROJEKT ZBATIMI

HOROGRAFIA

DORËZIM

1.0

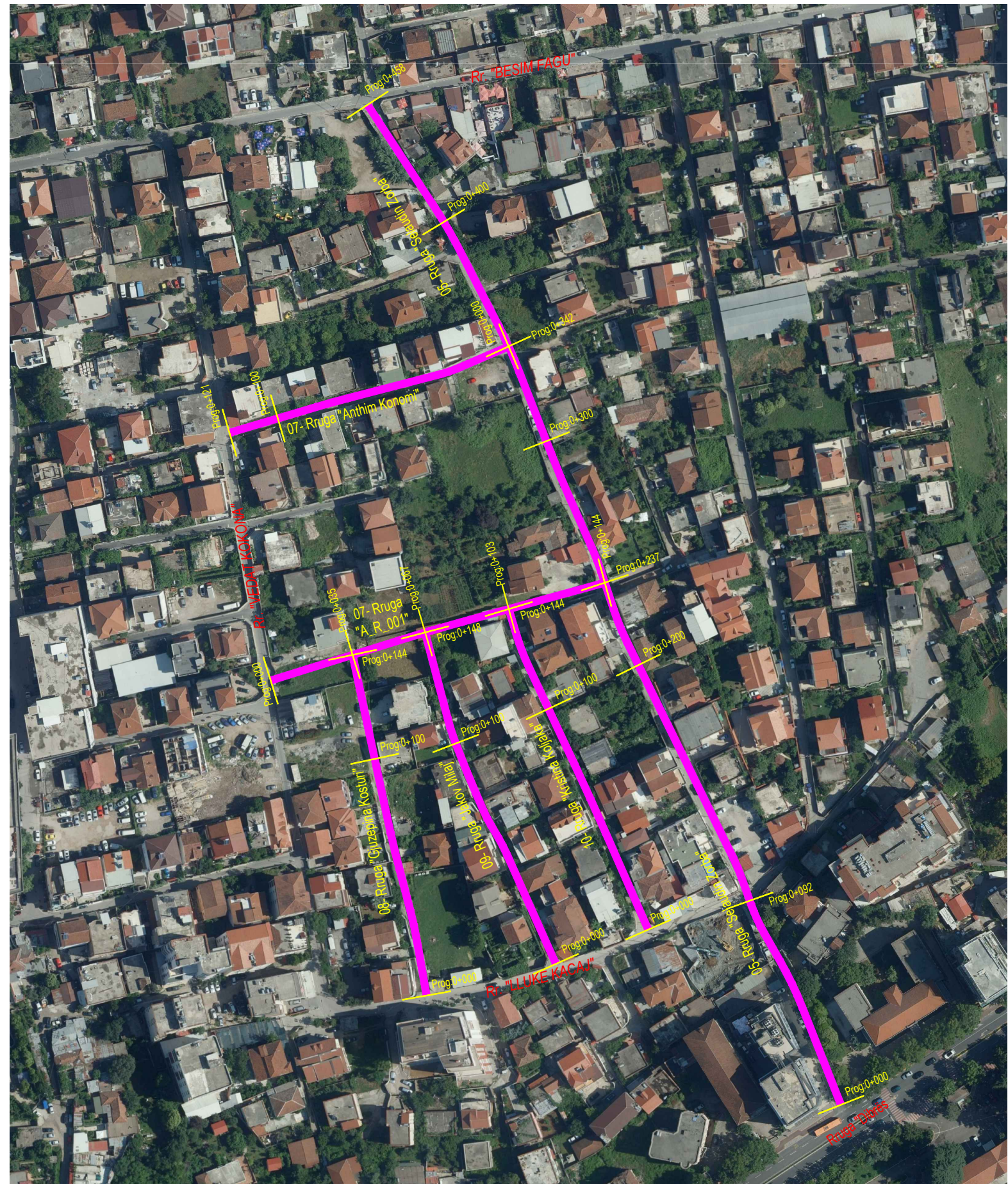
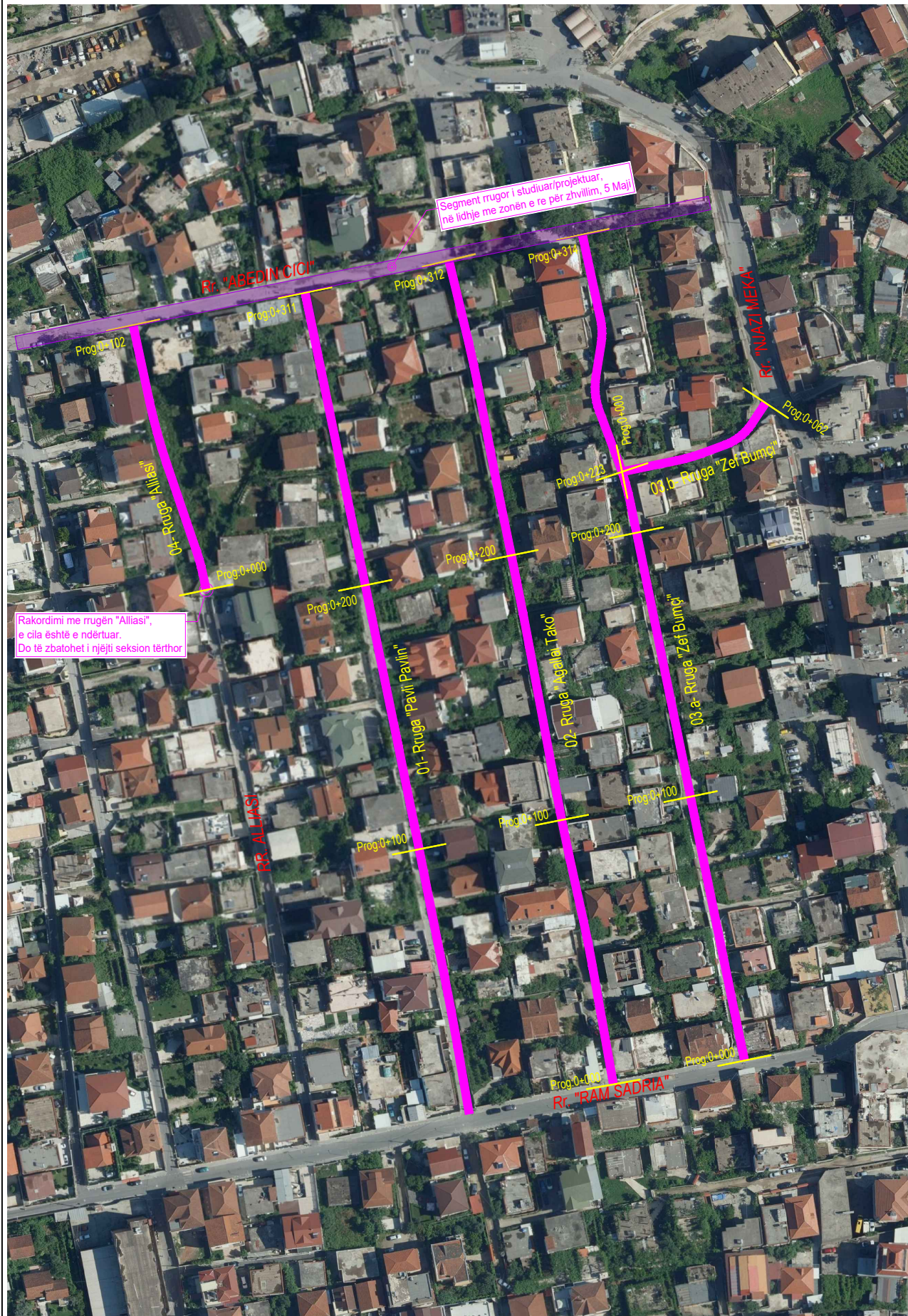
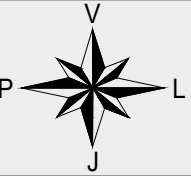
SHKALLA

1:2000

Nr.1 FLETES

004

# PLAN I PËRGJITHSHËM I RRUGËVE



BASHKIA TIRANË



OBJEKTI: "REHABILITIMI I RRUGËVE TË BLOKUT KUFIZUAR NGA RRUGËT 5 MAJI - DIBRËS - NJAZI MEKA - ABEDIN CICI"

Ing. Hidroteknik	Filjana Veizaj	H/T.0110/8
Ing. Ndertimi	Dilaver Oshafi	K.1316/4
Ing. Gjeolog	Dëfrim Shkupi	GJ.0421/1
Ing. Elektrik	Florjan Lame	E.1631
Ing. Elektrik	Fatmira Shyti	E.0462/2
Topograf	Blerim Lamaj	T.1180/1


B.O.E : "INFRATECH, TESLA VISION & ENGINEERING CONSULTING GROUP" sh.p.k

FAZA	PROJEKT ZBATIMI
DORËZIM	1.0

PLAN I PËRGJITHSHËM I RRUGËVE

SHKALLA	1:2000
Nr.I FLETES	005

# PLANIMETRIA E PËRGJITHSHME EKZISTUESE & SHËNIME



**LEGJENDA:**

- Rrugë ekzistuese e asfaltuar
- Mur ekzistues rrethues
- Portë
- Objekte ekzistues dhe ballkone
- Rrugë ekzistuese me kalldrëm
- Rrethime ekzistuese
- Bordura / breza betoni
- Bordura ekzistuese rruge
- Trotuar ekzistues
- Pusetë ekzistues
- Shtyllë ekzistuese telefonie
- Pusetë ekzistues KUB
- Shtyllë ekzistuese elektrike (LTU)
- Izoips kryesor
- Izoips sekondar
- + Pikë topografike

Nr.	Emërtimi i Rrugës
1	Rruga "Pavlo Pavlin"
2	Rruga "Agallai Tako"
3	Rruga "Zef Bumçi"
4	Rruga "Alliasi"
5	Rruga "Selaudin Zorba"
6	Rruga "Anthem Konomi"
7	Rruga "A_R_001"
8	Rruga "Gjuzepina Kosturi"
9	Rruga "Jakov Milaj"
10	Rruga "Kristina Koljakaj"

**Shënime:**

**Të Përgjithshme**

Para fillimit të punimeve topografike u siguruan materialet e nevojshme hartografike, gjeodezike si dhe u krye një rikonicion i plotë në terren në të gjithë gjatësinë e rrugëve, u mbajtën shënime të gjithë elementët kryesorë të terrenit dhe u mbajt një raport mbi gjendjen egzistuese, që është paraqitur dhe në raportin teknik.  
I gjithë procesi topografik konsiston në krijimin e një harte dixhitale të gjendjes ekzistuese të rrugëve gjatë gjithë gjatësisë së segmentit dhe paraqitjen e një harte planimetrike dhe topografike të të gjithë rrugës që do të studiohet.

**Pozicioni e gjeografia**

Projekti zhvillohet në pjesën veri-lindore të qytetit të Tiranës, më saktësisht, në një kuadrat me koordinata :

- Pika 1: E: 401930.638, N: 4577312.648
- Pika 2: E: 401930.638, N: 4578382.522
- Pika 3: E: 402579.346, N: 4578382.522
- Pika 4: E: 402579.346, N: 4577312.648

Lartësia mbi nivelin e detit e zonës është nga 119 m deri 130 m. Kjo konsiderohet një zonë fushore.

Punet topografike për ndërtimin e kësaj harte konsistojnë në hapat e mëposhtme;

- Ndërtimi i 9 stacioneve.
- Matja me GPS në të gjithë stacionet.
- Rilevimi i detajuar gjatë gjithë gjatësisë së projektit.
- Krijimi i hartës dixhitale.

**Rilevimi i detajuar**

Për të bërë rilevimin e detajuar janë krijuar grupe me nga 2 inxhinierë dhe nga 2 punetorë. Ne kemi përdorur instrumentat RUIDE R90i dhe TRIMBLE S6 TGO GPS program për përpunimin e të dhënave.

Specifikimet teknike të këtij instrumenti për metodën "Real Time Kinematic" janë këto:

- HORIZONTAL 5mm + 1ppm
- VERTICAL 5 - 10 mm + 1ppm
- AZIMUT 1 arc second + 5 / baseline length in kilometres.

Gjithashtu është përdorur 1 instrumenta Total Station, Trimble S6.

Për më shumë informacion, shiko raportin topografik bashkëlidhur këtij projekt.

BASHKIA TIRANË



OBJEKTI: "REHABILITIMI I RRUGËVE TË BLOKUT KUFIZUAR NGA RRUGËT 5 MAJI - DIBRËS - NJAZI MEKA - ABEDIN CICI"

Ing. Hidroteknik	Filjana Veizaj	H/T.0110/8
Ing. Ndertimi	Dilaver Oshafi	K.1316/4
Ing. Gjeolog	Dëfrim Shkupi	GJ.0421/1
Ing. Elektrik	Florjan Lame	E.1631
Ing. Elektrik	Fatmira Shyti	E.0462/2
Topograf	Blerim Lamaj	T.1180/1

B.O.E : "INFRATECH, TESLA VISION & ENGINEERING CONSULTING GROUP" sh.p.k

FAZA

PROJEKT ZBATIMI

DORËZIM

1.0

**PLANIMETRIA E PËRGJITHSHME EKZISTUESE & SHËNIME**


SHKALLA

1:2500, 1:1000

Nr.I FLETES

006

# PLANIMETRIA EKZISTUESE



BASHKIA TIRANË



OBJEKTI: "REHABILITIMI I RRUGËVE TË BLOKUT  
KUFIZUAR NGA RRUGËT 5 MAJI - DIBRËS - NJAZI  
MEKA - ABEDIN CICI"

Ing. Hidroteknik	Filjana Veizaj	H/T.0110/8
Ing. Ndertimi	Dilaver Oshafi	K.1316/4
Ing. Gjeolog	Dëfrim Shkupi	GJ.0421/1
Ing. Elektrik	Florjan Lame	E.1631
Ing. Elektrik	Fatmira Shyti	E.0462/2
Topograf	Blerim Lamaj	T.1180/1

B.O.E : "INFRA TECH, TESLA VISION &  
ENGINEERING CONSULTING GROUP" sh.p.k

FAZA

PROJEKT ZBATIMI

**PLANIMETRIA EKZISTUESE**

DORËZIM

1.0


SHKALLA

1:500


Nr.I FLETES

**007**

# PLANIMETRIA EKZISTUESE



BASHKIA TIRANË



BASHKIA TIRANË

OBJEKTI: "REHABILITIMI I RRUGËVE TË BLOKUT KUFIZUAR NGA RRUGËT 5 MAJI - DIBRËS - NJAZI MEKA - ABEDIN CICI"

Ing. Hidroteknik	Filjana Veizaj	H/T.0110/8
Ing. Ndertimi	Dilaver Oshafi	K.1316/4
Ing. Gjeolog	Dëfrim Shkupi	GJ.0421/1
Ing. Elektrik	Florjan Lame	E.1631
Ing. Elektrik	Fatmira Shyti	E.0462/2
Topograf	Blerim Lamaj	T.1180/1

B.O.E : "INFRATECH, TESLA VISION & ENGINEERING CONSULTING GROUP" sh.p.k


FAZA	PROJEKT ZBATIMI	PLANIMETRIA EKZISTUESE	
DORËZIM	1.0	SHKALLA	1:500
		Nr.I FLETES	008



# PLANIMETRIA EKZISTUESE



BASHKIA TIRANË



BASHKIA TIRANË

OBJEKTI: "REHABILITIMI I RRUGËVE TË BLOKUT KUFIZUAR NGA RRUGËT 5 MAJI - DIBRËS - NJAZI MEKA - ABEDIN CICI"


Ing. Hidroteknik	Filjana Veizaj	H/T.0110/8
Ing. Ndertimi	Dilaver Oshafi	K.1316/4
Ing. Gjeolog	Dëfrim Shkupi	GJ.0421/1
Ing. Elektrik	Florjan Lame	E.1631
Ing. Elektrik	Fatmira Shyti	E.0462/2
Topograf	Blerim Lamaj	T.1180/1

B.O.E : "INFRATECH, TESLA VISION & ENGINEERING CONSULTING GROUP" sh.p.k

FAZA	PROJEKT ZBATIMI
DORËZIM	1.0

PLANIMETRIA EKZISTUESE	
SHKALLA	1:500
Nr.I FLETES	009

# PLANIMETRIA EKZISTUESE



BASHKIA TIRANË



OBJEKTI: "REHABILITIMI I RRUGËVE TË BLOKUT  
KUFIZUAR NGA RRUGËT 5 MAJI - DIBRËS - NJAZI  
MEKA - ABEDIN CICI"

Ing. Hidroteknik	Filjana Veizaj	H/T.0110/8
Ing. Ndertimi	Dilaver Oshafi	K.1316/4
Ing. Gjeolog	Dëfrim Shkupi	GJ.0421/1
Ing. Elektrik	Florjan Lame	E.1631
Ing. Elektrik	Fatmira Shyti	E.0462/2
Topograf	Blerim Lamaj	T.1180/1

B.O.E : "INFRATECH, TESLA VISION &  
ENGINEERING CONSULTING GROUP" sh.p.k

FAZA

PROJEKT ZBATIMI

**PLANIMETRIA EKZISTUESE**

DORËZIM

1.0

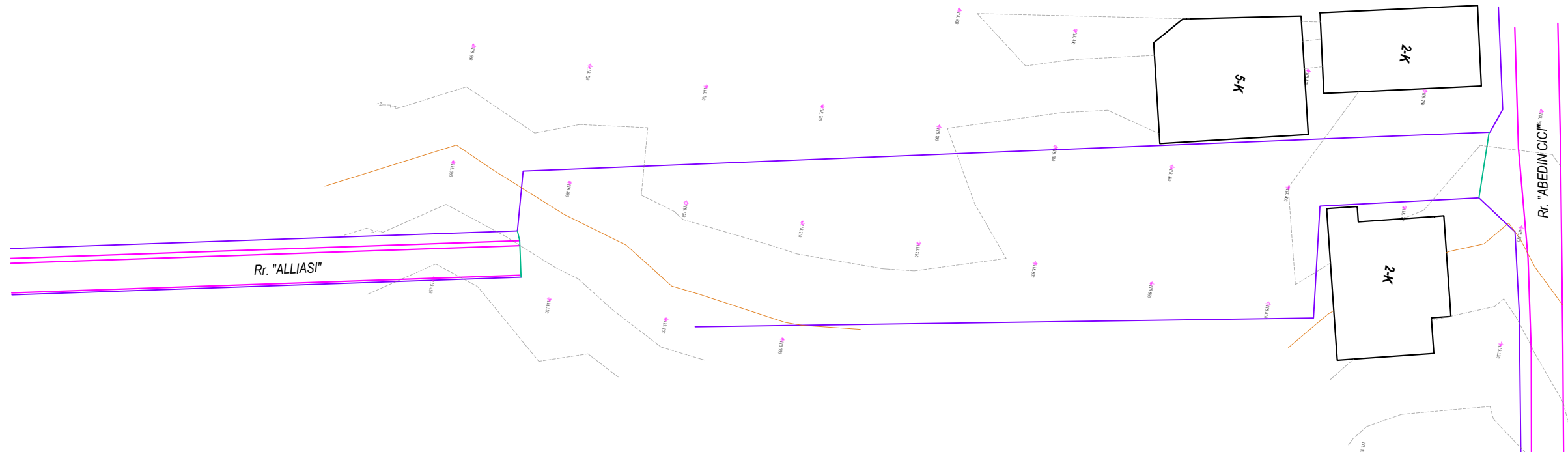

SHKALLA

1:500

Nr.1 FLETES

**010**

# PLANIMETRIA EKZISTUESE



BASHKIA TIRANË



OBJEKTI: "REHABILITIMI I RRUGËVE TË BLOKUT  
KUFIZUAR NGA RRUGËT 5 MAJI - DIBRËS - NJAZI  
MEKA - ABEDIN CICI"

Ing. Hidroteknik	Filjana Veizaj	H/T.0110/8
Ing. Ndertimi	Dilaver Oshafi	K.1316/4
Ing. Gjeolog	Dëfrim Shkupi	GJ.0421/1
Ing. Elektrik	Florjan Lame	E.1631
Ing. Elektrik	Fatmira Shyti	E.0462/2
Topograf	Blerim Lamaj	T.1180/1

B.O.E : "INFRATECH, TESLA VISION &  
ENGINEERING CONSULTING GROUP" sh.p.k

FAZA

PROJEKT ZBATIMI

**PLANIMETRIA EKZISTUESE**

DORËZIM

1.0

SHKALLA

1:500

Nr.I FLETES

**011**

# PLANIMETRIA EKZISTUESE



BASHKIA TIRANË



BASHKIA TIRANË

OBJEKTI: "REHABILITIMI I RRUGËVE TË BLOKUT KUFIZUAR NGA RRUGËT 5 MAJI - DIBRËS - NJAZI MEKA - ABEDIN CICI"


Ing. Hidroteknik	Filjana Veizaj	H/T.0110/8
Ing. Ndertimi	Dilaver Oshafi	K.1316/4
Ing. Gjeolog	Dëfrim Shkupi	GJ.0421/1
Ing. Elektrik	Florjan Lame	E.1631
Ing. Elektrik	Fatmira Shyti	E.0462/2
Topograf	Blerim Lamaj	T.1180/1

B.O.E : "INFRA TECH, TESLA VISION & ENGINEERING CONSULTING GROUP" sh.p.k

FAZA	PROJEKT ZBATIMI
DORËZIM	1.0

PLANIMETRIA EKZISTUESE	
SHKALLA	1:500
Nr.I FLETES	012

# PLANIMETRIA EKZISTUESE



BASHKIA TIRANË



OBJEKTI: "REHABILITIMI I RRUGËVE TË BLOKUT  
KUFIZUAR NGA RRUGËT 5 MAJI - DIBRËS - NJAZI  
MEKA - ABEDIN CICI"

Ing. Hidroteknik	Filjana Veizaj	H/T.0110/8
Ing. Ndertimi	Dilaver Oshafi	K.1316/4
Ing. Gjeolog	Dëfrim Shkupi	GJ.0421/1
Ing. Elektrik	Florjan Lame	E.1631
Ing. Elektrik	Fatmira Shyti	E.0462/2
Topograf	Blerim Lamaj	T.1180/1

B.O.E : "INFRATECH, TESLA VISION &  
ENGINEERING CONSULTING GROUP" sh.p.k

FAZA

PROJEKT ZBATIMI

PLANIMETRIA EKZISTUESE

DORËZIM

1.0

SHKALLA

1:500

Nr.I FLETES

013

# PLANIMETRIA EKZISTUESE



BASHKIA TIRANË



BASHKIA TIRANË

OBJEKTI: "REHABILITIMI I RRUGËVE TË BLOKUT KUFIZUAR NGA RRUGËT 5 MAJI - DIBRËS - NJAZI MEKA - ABEDIN CICI"


Ing. Hidroteknik	Filjana Veizaj	H/T.0110/8
Ing. Ndertimi	Dilaver Oshafi	K.1316/4
Ing. Gjeolog	Dëfrim Shkupi	GJ.0421/1
Ing. Elektrik	Florjan Lame	E.1631
Ing. Elektrik	Fatmira Shyti	E.0462/2
Topograf	Blerim Lamaj	T.1180/1

B.O.E : "INFRATECH, TESLA VISION & ENGINEERING CONSULTING GROUP" sh.p.k

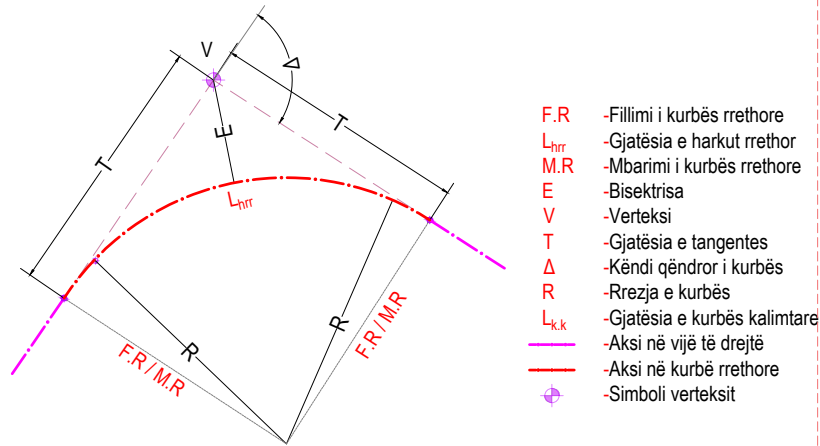
FAZA	PROJEKT ZBATIMI
DORËZIM	1.0

PLANIMETRIA EKZISTUESE	
SHKALLA	1:500
Nr.I FLETES	<b>014</b>

# AKSI I PIKETIMIT - TË PËRGJITHSHME



## ELEMENTËT E PIKETIMIT TË KURBAVE NË PLAN



## KOORDINATAT E PIKAVE POLIGONALE

Nr. Stacionit	N	E	Z	Kodi
BM 1	4578274.4470	402231.8350	119.957	BM1
BM 2	4578249.7110	402174.5270	119.400	BM2
BM 3	4577946.5860	402240.8630	120.877	BM3
BM 4	4577412.8370	402144.2070	119.386	BM4
BM 5	4577440.7930	402252.7950	121.338	BM5
BM 6	4577491.2720	402327.0570	122.476	BM6
BM 7	4577683.0900	402193.4730	120.355	BM7
BM 8	4577368.5870	402343.8880	130.261	BM8

Nr.	Emërtimi i Rrugës
1	Rruga "Pavlo Pavlin"
2	Rruga "Agallai Tako"
3	Rruga "Zef Bumçi"
4	Rruga "Alliasi"
5	Rruga "Selaudin Zorba"
6	Rruga "Anthim Konomi"
7	Rruga "A_R_001"
8	Rruga "Gjuzepina Kosturi"
9	Rruga "Jakov Milaj"
10	Rruga "Kristina Koljakaj"



BASHKIA TIRANË



OBJEKTI: "REHABILITIMI I RRUGËVE TË BLOKUT KUFIZUAR NGA RRUGËT 5 MAJI - DIBRËS - NJAZI MEKA - ABEDIN CICI"

Ing. Hidroteknik	Filjana Veizaj	H/T.0110/8
Ing. Ndertimi	Dilaver Oshafi	K.1316/4
Ing. Gjeolog	Dëfrim Shkupi	GJ.0421/1
Ing. Elektrik	Florjan Lame	E.1631
Ing. Elektrik	Fatmira Shyti	E.0462/2
Topograf	Blerim Lamaj	T.1180/1

B.O.E : "INFRATECH, TESLA VISION & ENGINEERING CONSULTING GROUP" sh.p.k

FAZA

PROJEKT ZBATIMI

DORËZIM

1.0

AKSI I PIKETIMIT - TË PËRGJITHSHME


SHKALLA

1:2500, 1:1000


Nr.I FLETES

015

# AKSI I PIKETIMIT



**BASHKIA TIRANË**



**BASHKIA TIRANË**

OBJEKTI: "REHABILITIMI I RRUGËVE TË BLOKUT KUFIZUAR NGA RRUGËT 5 MAJI - DIBRËS - NJAZI MEKA - ABEDIN CICI"

Ing. Hidroteknik	Filjana Veizaj	H/T.0110/8
Ing. Ndertimi	Dilaver Oshafi	K.1316/4
Ing. Gjeolog	Dëfrim Shkupi	GJ.0421/1
Ing. Elektrik	Florjan Lame	E.1631
Ing. Elektrik	Fatmira Shyti	E.0462/2
Topograf	Blerim Lamaj	T.1180/1


B.O.E : "INFRATECH, TESLA VISION & ENGINEERING CONSULTING GROUP" sh.p.k

FAZA	PROJEKT ZBATIMI
DORËZIM	1.0


AKSI I PIKETIMIT	
SHKALLA	1:500
Nr.I FLETES	<b>016</b>



# AKSI I PIKETIMIT



**BASHKIA TIRANË**



**BASHKIA TIRANË**


OBJEKTI: "REHABILITIMI I RRUGËVE TË BLOKUT KUFIZUAR NGA RRUGËT 5 MAJI - DIBRËS - NJAZI MEKA - ABEDIN CICI"

Ing. Hidroteknik	Filjana Veizaj	H/T.0110/8
Ing. Ndertimi	Dilaver Oshafi	K.1316/4
Ing. Gjeolog	Dëfrim Shkupi	GJ.0421/1
Ing. Elektrik	Florjan Lame	E.1631
Ing. Elektrik	Fatmira Shyti	E.0462/2
Topograf	Blerim Lamaj	T.1180/1

B.O.E : "INFRATECH, TESLA VISION & ENGINEERING CONSULTING GROUP" sh.p.k

FAZA	PROJEKT ZBATIMI	AKSI I PIKETIMIT	
DORËZIM	1.0	SHKALLA	1:500
		Nr.I FLETES	<b>017</b>

# AKSI I PIKETIMIT



BASHKIA TIRANË



BASHKIA TIRANË

OBJEKTI: "REHABILITIMI I RRUGËVE TË BLOKUT KUFIZUAR NGA RRUGËT 5 MAJI - DIBRËS - NJAZI MEKA - ABEDIN CICI"


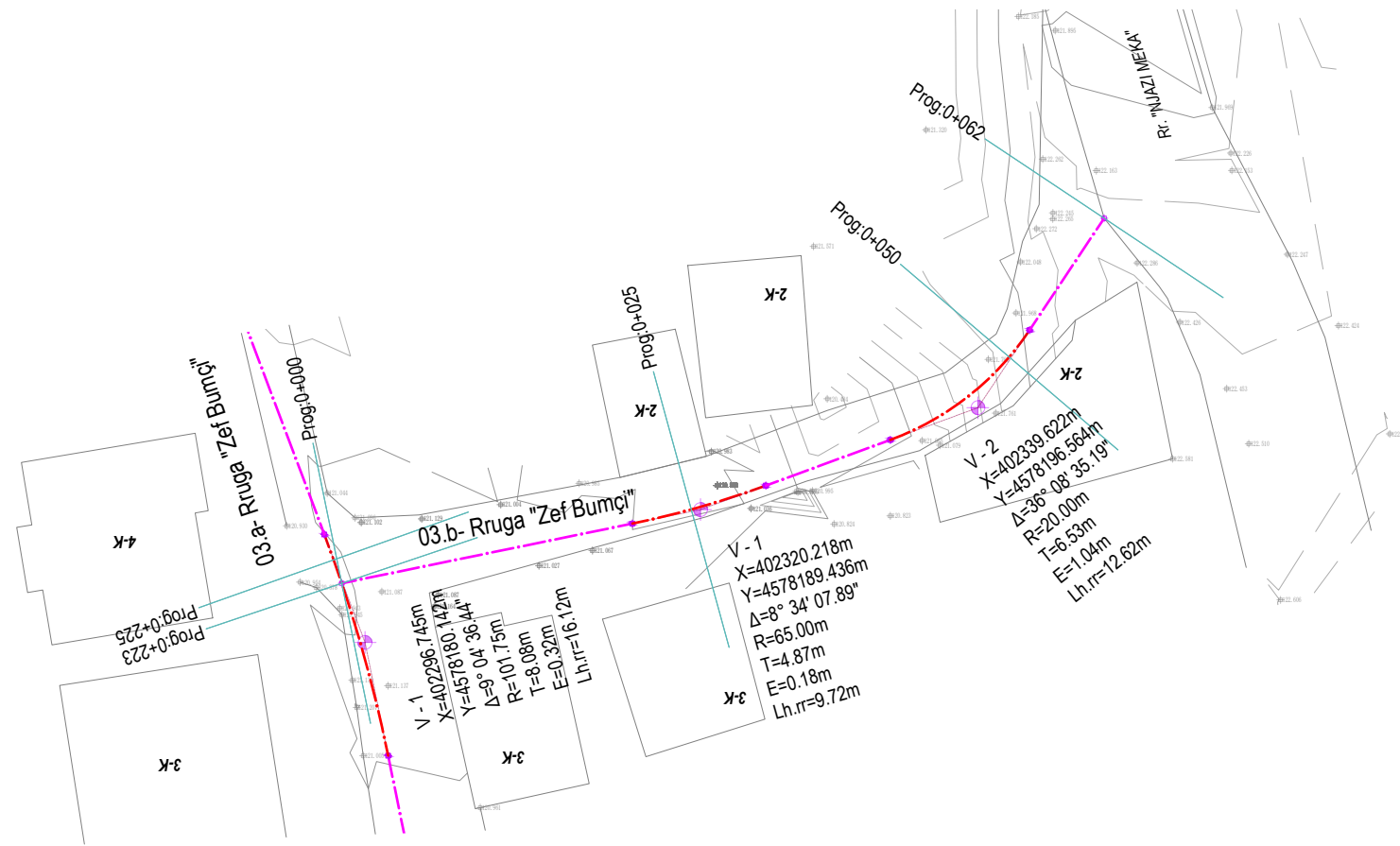
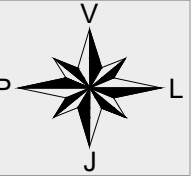
Ing. Hidroteknik	Filjana Veizaj	H/T.0110/8
Ing. Ndertimi	Dilaver Oshafi	K.1316/4
Ing. Gjeolog	Dëfrim Shkupi	GJ.0421/1
Ing. Elektrik	Florjan Lame	E.1631
Ing. Elektrik	Fatmira Shyti	E.0462/2
Topograf	Blerim Lamaj	T.1180/1

B.O.E : "INFRATECH, TESLA VISION & ENGINEERING CONSULTING GROUP" sh.p.k

FAZA	PROJEKT ZBATIMI
DORËZIM	1.0

AKSI I PIKETIMIT	
SHKALLA	1:500
Nr.I FLETES	<b>018</b>

# AKSI I PIKETIMIT



OBJEKTI: "REHABILITIMI I RRUGËVE TË BLOKUT KUFIZUAR NGA RRUGËT 5 MAJI - DIBRËS - NJAZI MEKA - ABEDIN CICI"

Ing. Hidroteknik	Filjana Veizaj	H/T.0110/8
Ing. Ndertimi	Dilaver Oshafi	K.1316/4
Ing. Gjeolog	Dëfrim Shkupi	GJ.0421/1
Ing. Elektrik	Florjan Lame	E.1631
Ing. Elektrik	Fatmira Shyti	E.0462/2
Topograf	Blerim Lamaj	T.1180/1


B.O.E : "INFRATECH, TESLA VISION & ENGINEERING CONSULTING GROUP" sh.p.k

FAZA	PROJEKT ZBATIMI	AKSI I PIKETIMIT	
DORËZIM	1.0	SHKALLA	1:500
		Nr.I FLETES	<b>019</b>

# AKSI I PIKETIMIT



**BASHKIA TIRANË**



**BASHKIA TIRANË**

OBJEKTI: "REHABILITIMI I RRUGËVE TË BLOKUT KUFIZUAR NGA RRUGËT 5 MAJI - DIBRËS - NJAZI MEKA - ABEDIN CICI"

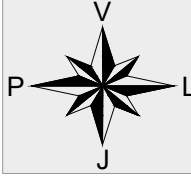
Ing. Hidroteknik	Filjana Veizaj	H/T.0110/8
Ing. Ndertimi	Dilaver Oshafi	K.1316/4
Ing. Gjeolog	Dëfrim Shkupi	GJ.0421/1
Ing. Elektrik	Florjan Lame	E.1631
Ing. Elektrik	Fatmira Shyti	E.0462/2
Topograf	Blerim Lamaj	T.1180/1

B.O.E : "INFRATECH, TESLA VISION & ENGINEERING CONSULTING GROUP" sh.p.k


FAZA	PROJEKT ZBATIMI
DORËZIM	1.0

AKSI I PIKETIMIT	
SHKALLA	1:500
Nr.I FLETES	<b>020</b>

# AKSI I PIKETIMIT



**BASHKIA TIRANË**



**BASHKIA TIRANË**

OBJEKTI: "REHABILITIMI I RRUGËVE TË BLOKUT KUFIZUAR NGA RRUGËT 5 MAJI - DIBRËS - NJAZI MEKA - ABEDIN CICI"

Ing. Hidroteknik	Filjana Veizaj	H/T.0110/8
Ing. Ndertimi	Dilaver Oshafi	K.1316/4
Ing. Gjeolog	Dëfrim Shkupi	GJ.0421/1
Ing. Elektrik	Florjan Lame	E.1631
Ing. Elektrik	Fatmira Shyti	E.0462/2
Topograf	Blerim Lamaj	T.1180/1

B.O.E : "INFRATECH, TESLA VISION & ENGINEERING CONSULTING GROUP" sh.p.k

FAZA	PROJEKT ZBATIMI
DORËZIM	1.0

AKSI I PIKETIMIT	
SHKALLA	1:500
Nr.I FLETES	<b>021</b>

# AKSI I PIKETIMIT



V - 1  
X=402167.969m  
Y=4577570.823m  
Δ=1° 58' 05.77"  
R=750.00m  
T=12.88m  
E=0.11m  
Lh.rr=25.76m

BASHKIA TIRANË



BASHKIA TIRANË

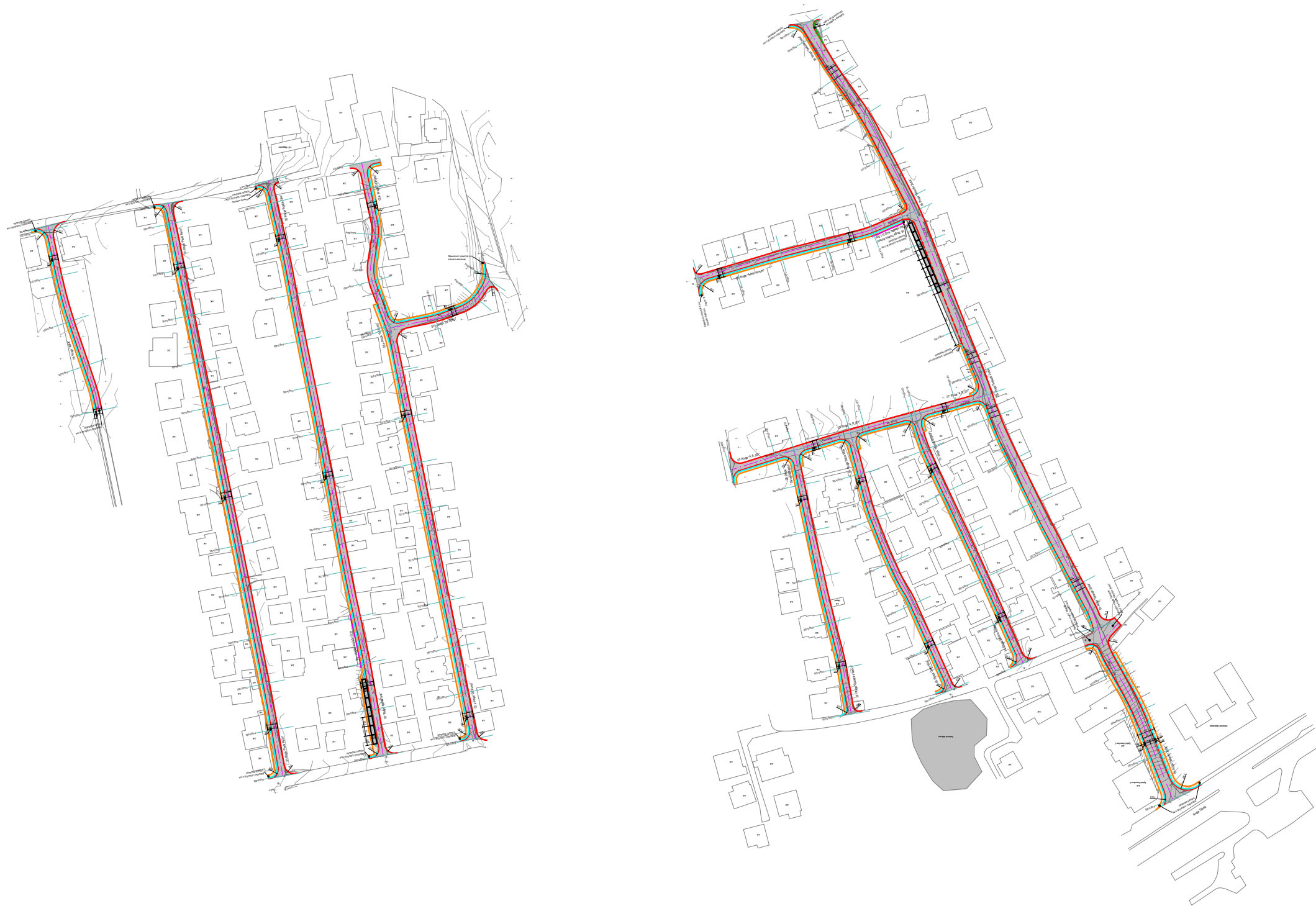
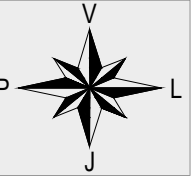
OBJEKTI: "REHABILITIMI I RRUGËVE TË BLLOKUT KUFIZUAR NGA RRUGËT 5 MAJI - DIBRËS - NJAZI MEKA - ABEDIN CICI"

Ing. Hidroteknik	Filjana Veizaj	H/T.0110/8
Ing. Ndertimi	Dilaver Oshafi	K.1316/4
Ing. Gjeolog	Dëfrim Shkupi	GJ.0421/1
Ing. Elektrik	Florjan Lame	E.1631
Ing. Elektrik	Fatmira Shyti	E.0462/2
Topograf	Blerim Lamaj	T.1180/1

B.O.E : "INFRATECH, TESLA VISION & ENGINEERING CONSULTING GROUP" sh.p.k

FAZA	PROJEKT ZBATIMI	AKSI I PIKETIMIT	
DORËZIM	1.0	SHKALLA	1:500
		Nr.I FLETES	022

# PLANIMETRIA E PËRGJITHSHME E RRUGËVE & SHËNIME



**LEGJENDA:**

- Asfalt
- Kuretë betoni
- Trotuari
- Vijë asfalti
- Vija e kuretës (kuota fundore)
- Bordurë fundore / Mur rrethues
- Aksi i rrugës
- Progresiva / Piketa

**Shënime Teknike:**

1. Para fillimit të punimeve, Kontraktori, nëpërmjet Investitorit duhet të pajset me lejet përkatëse për ndërhyrjet që do të realizohen në rrjetet ekzistuese inxhinierike. Nuk duhet të fillohet nga puna pa marrë lejet përkatëse pranë Enteve që kanë nën administrim, OShEE, Albtelecom, Tring, Sh.a Ujësjellës Kanalizime Tiranë.
2. Punimet që lidhen me rrjetin inxhinierik nuk do të vazhdojnë pa praninë e specialistëve të operatorëve të mësipërm.
3. Punimet në rrugë fillojnë me piketimin e aksit me të gjithë elementët e paraqitura në projekt, duke përcaktuar saktë ndërhyrjet që kanë të bëjnë me prishjen e objekteve ekzistuese sipas "Planimetrisë së Prishjeve".
4. Materiali i gërmuar për trasenë e rrugës dhe veprat e artit të largohet në vendet e përcaktuara nga Investitori.
5. Gjatë kryerjes së punimeve, nga ana e Kontraktorit të merren të gjitha masat tekniko-organizative për mbrojtjen e jetës së punonjësve si edhe të banorëve të zonës. Të respektohet me rigorizitet "Rregullorja e Sigurimit Teknik në Punë".
6. Në zonat ku do të prishen muret rrethuese ekzistuese, do të ndërtohen mure rrethues të rinj, sipas detajit të dhënë.
7. Rrugët "Pavlo Pavlin", "Agallai Tako", "Zef Bumçi" dhe "Alliasi", lidhen me rrugën "Abedin Cici" dhe "Njazi Meka" në veri, e cila shërbejnë edhe si kufi për "Zonën për Zhvillim, Njësia Administrative 4 dhe 8 - Zona 5 Maji". Për këtë qëllim, në rast se ka filluar zbatimi (implementimi) i projektit të "Ndërtimit të Rrugëve Kryesore të Zonës për Zhvillim, Njësia Administrative 4 dhe 8 - Zona 5 Maji", konkretisht të rrugës "Abedin Cici" dhe "Njazi Meka", është detyrë e Kontraktorit, që me miratimin e Mbikqyrësit të Punimeve, të paraqesë kërkesën pranë Investitorit, Bashkia Tiranë në këtë rast, për t'u pajisur me projektin, me qëllim realizimin e kryqëzimeve/bashkimeve (intersektimeve) të akseve të dy projekteve në fjalë. Në rast të kundërt, zbatimi i këtyre nyjeve do të realizohet sipas gjendjes faktike, të parashikuara në projekt, dhe raskordimi do të bëhet në fazën e zbatimit të mëvonshëm për "Ndërtimin e Rrugëve Kryesore të Zonës për Zhvillim, Njësia Administrative 4 dhe 8 - Zona 5 Maji".

Nr.	Emërtimi i Rrugës
1	Rruga "Pavlo Pavlin"
2	Rruga "Agallai Tako"
3	Rruga "Zef Bumçi"
4	Rruga "Alliasi"
5	Rruga "Selaudin Zorba"
6	Rruga "Anthim Konomi"
7	Rruga "A_R_001"
8	Rruga "Gjuzepina Kosturi"
9	Rruga "Jakov Milaj"
10	Rruga "Kristina Koljakaj"

BASHKIA TIRANË



OBJEKTI: "REHABILITIMI I RRUGËVE TË BLOKUT KUFIZUAR NGA RRUGËT 5 MAJI - DIBRËS - NJAZI MEKA - ABEDIN CICI"

Ing. Hidroteknik	Filjana Veizaj	H/T.0110/8
Ing. Ndertimi	Dilaver Oshafi	K.1316/4
Ing. Gjeolog	Dëfrim Shkupi	GJ.0421/1
Ing. Elektrik	Florjan Lame	E.1631
Ing. Elektrik	Fatmira Shyti	E.0462/2
Topograf	Blerim Lamaj	T.1180/1

B.O.E : "INFRATECH, TESLA VISION & ENGINEERING CONSULTING GROUP" sh.p.k

FAZA

PROJEKT ZBATIMI

**PLANIMETRIA E PËRGJITHSHME E RRUGËVE & SHËNIME**

DORËZIM

1.0

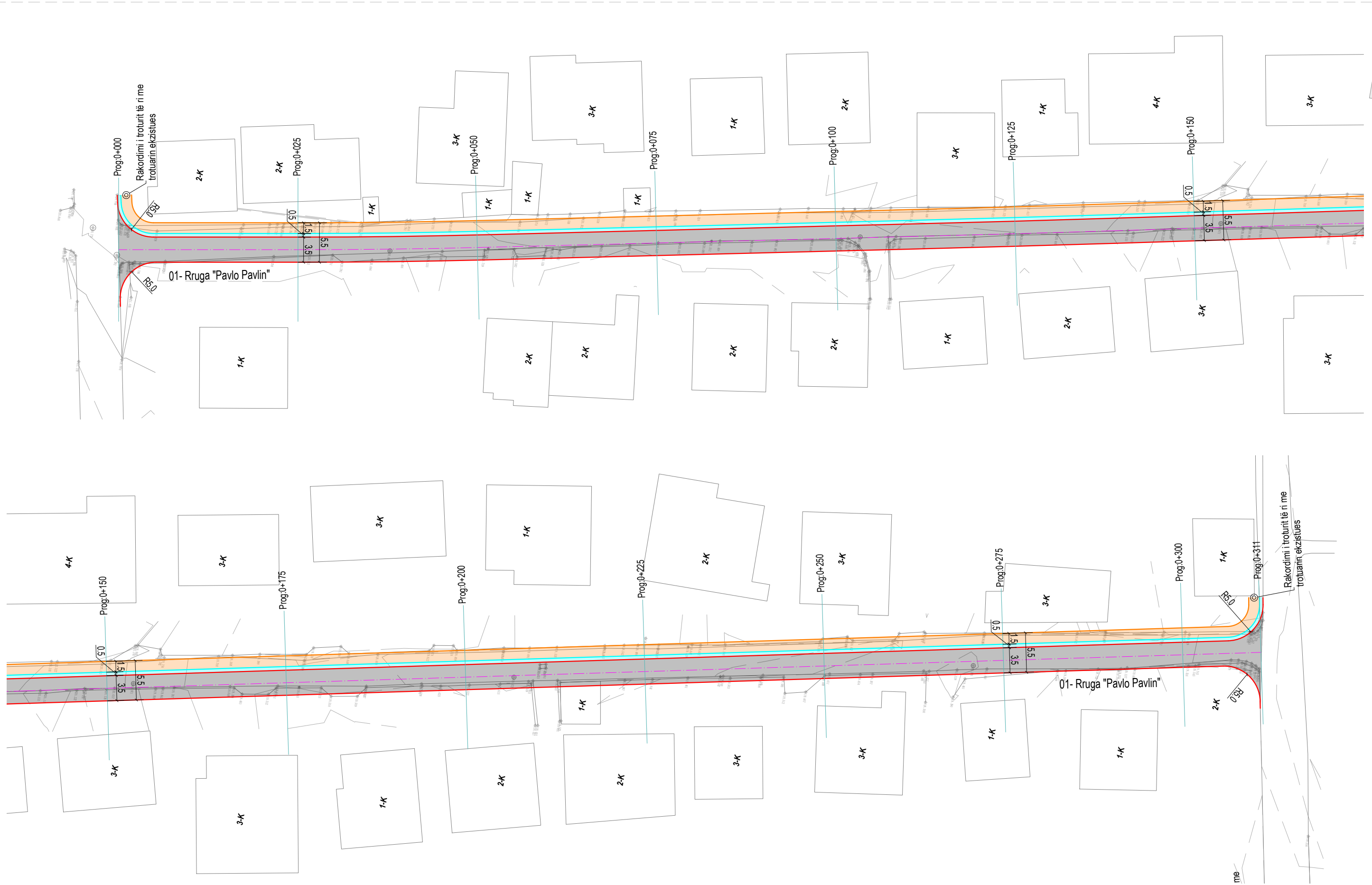

SHKALLA

1:2500, 1:1000


Nr. I FLETES

**023**

# PLANIMETRIA E RRUGËVE



BASHKIA TIRANË



BASHKIA TIRANË

OBJEKTI: "REHABILITIMI I RRUGËVE TË BLOKUT KUFIZUAR NGA RRUGËT 5 MAJI - DIBRËS - NJAZI MEKA - ABEDIN CICI"

Ing. Hidroteknik	Filjana Veizaj	H/T.0110/8
Ing. Ndertimi	Dilaver Oshafi	K.1316/4
Ing. Gjeolog	Dëfrim Shkupi	GJ.0421/1
Ing. Elektrik	Florjan Lame	E.1631
Ing. Elektrik	Fatmira Shyti	E.0462/2
Topograf	Blerim Lamaj	T.1180/1


B.O.E : "INFRATECH, TESLA VISION & ENGINEERING CONSULTING GROUP" sh.p.k

FAZA	PROJEKT ZBATIMI
DORËZIM	1.0


PLANIMETRIA E RRUGËVE	
SHKALLA	1:500
Nr.I FLETES	024



# PLANIMETRIA E RRUGËVE



BASHKIA TIRANË



BASHKIA TIRANË

OBJEKTI: "REHABILITIMI I RRUGËVE TË BLOKUT KUFIZUAR NGA RRUGËT 5 MAJI - DIBRËS - NJAZI MEKA - ABEDIN CICI"

Ing. Hidroteknik	Filjana Veizaj	H/T.0110/8
Ing. Ndertimi	Dilaver Oshafi	K.1316/4
Ing. Gjeolog	Dëfrim Shkupi	GJ.0421/1
Ing. Elektrik	Florjan Lame	E.1631
Ing. Elektrik	Fatmira Shyti	E.0462/2
Topograf	Blerim Lamaj	T.1180/1

B.O.E : "INFRATECH, TESLA VISION & ENGINEERING CONSULTING GROUP" sh.p.k

FAZA	PROJEKT ZBATIMI	PLANIMETRIA E RRUGËVE	
DORËZIM	1.0	SHKALLA	1:500
		Nr.I FLETES	025

# PLANIMETRIA E RRUGËVE



BASHKIA TIRANË



BASHKIA TIRANË

OBJEKTI: "REHABILITIMI I RRUGËVE TË BLOKUT KUFIZUAR NGA RRUGËT 5 MAJI - DIBRËS - NJAZI MEKA - ABEDIN CICI"


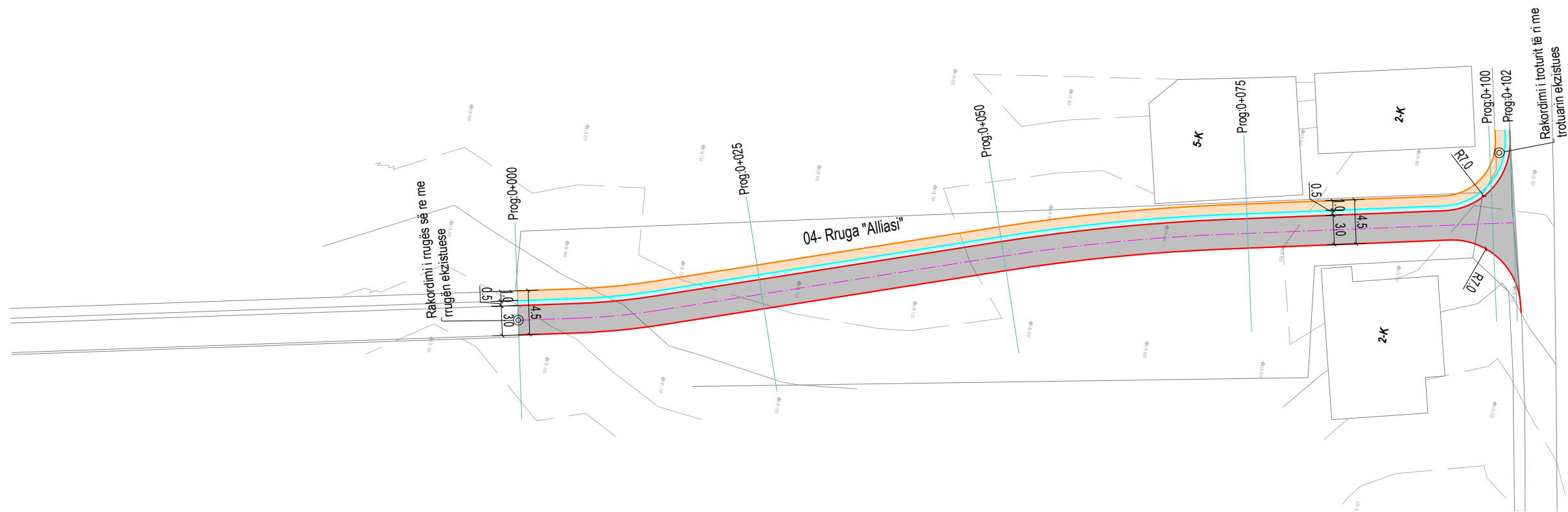
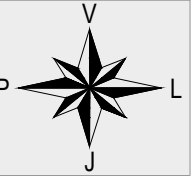
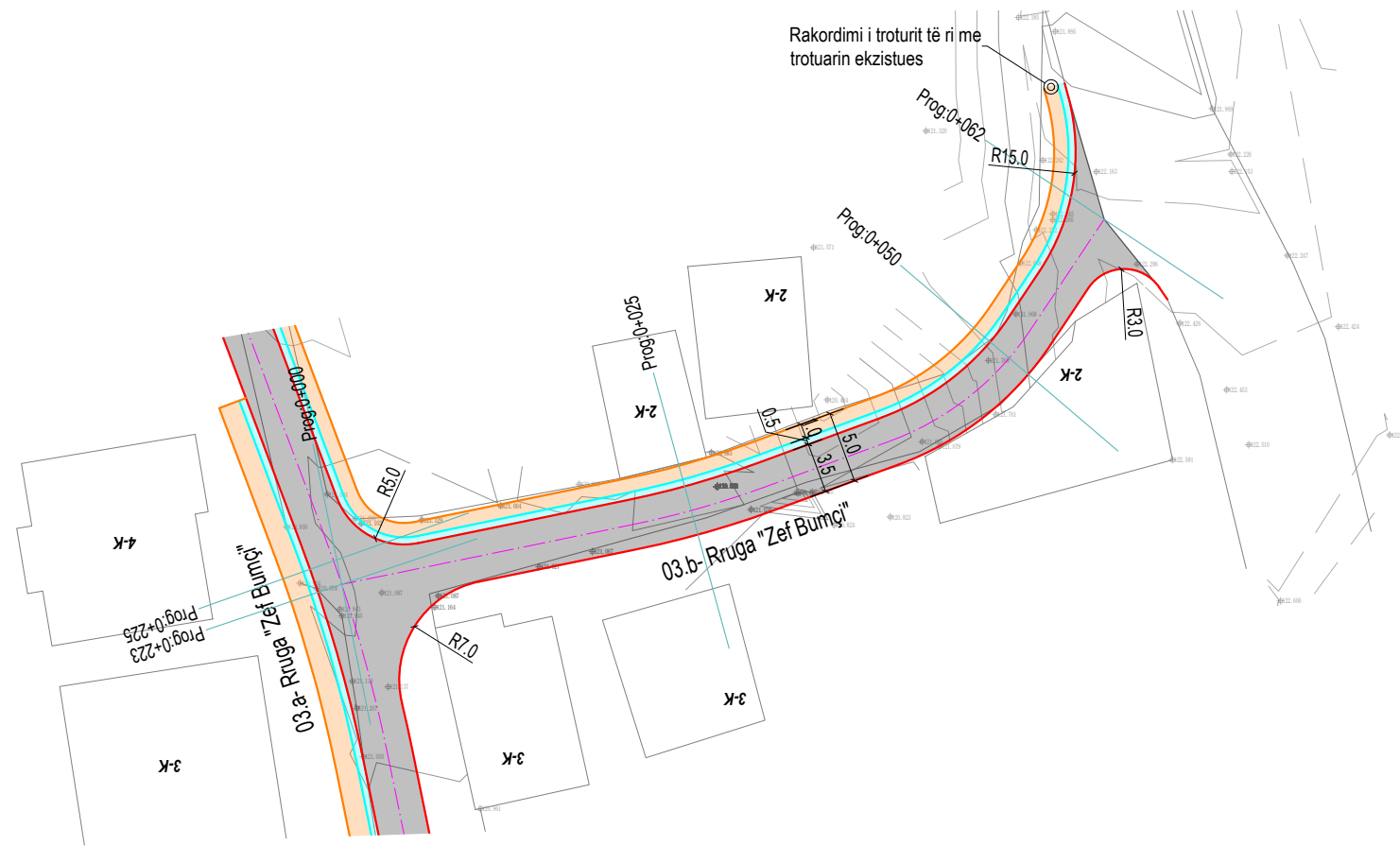
Ing. Hidroteknik	Filjana Veizaj	H/T.0110/8
Ing. Ndertimi	Dilaver Oshafi	K.1316/4
Ing. Gjeolog	Dëfrim Shkupi	GJ.0421/1
Ing. Elektrik	Florjan Lame	E.1631
Ing. Elektrik	Fatmira Shyti	E.0462/2
Topograf	Blerim Lamaj	T.1180/1

B.O.E : "INFRATECH, TESLA VISION & ENGINEERING CONSULTING GROUP" sh.p.k

FAZA	PROJEKT ZBATIMI
DORËZIM	1.0

PLANIMETRIA E RRUGËVE	
SHKALLA	1:500
Nr.I FLETES	026

# PLANIMETRIA E RRUGËVE



BASHKIA TIRANË



OBJEKTI: "REHABILITIMI I RRUGËVE TË BLOKUT KUFIZUAR NGA RRUGËT 5 MAJI - DIBRËS - NJAZI MEKA - ABEDIN CICI"

Ing. Hidroteknik	Filjana Veizaj	H/T.0110/8
Ing. Ndertimi	Dilaver Oshafi	K.1316/4
Ing. Gjeolog	Dëfrim Shkupi	GJ.0421/1
Ing. Elektrik	Florjan Lame	E.1631
Ing. Elektrik	Fatmira Shyti	E.0462/2
Topograf	Blerim Lamaj	T.1180/1

B.O.E : "INFRATECH, TESLA VISION & ENGINEERING CONSULTING GROUP" sh.p.k

FAZA

PROJEKT ZBATIMI

PLANIMETRIA E RRUGËVE

DORËZIM

1.0

SHKALLA

1:500

Nr.I FLETES

027

# PLANIMETRIA E RRUGËVE



BASHKIA TIRANË




OBJEKTI: "REHABILITIMI I RRUGËVE TË BLOKUT KUFIZUAR NGA RRUGËT 5 MAJI - DIBRËS - NJAZI MEKA - ABEDIN CICI"

Ing. Hidroteknik	Filjana Veizaj	H/T.0110/8
Ing. Ndertimi	Dilaver Oshafi	K.1316/4
Ing. Gjeolog	Dëfrim Shkupi	GJ.0421/1
Ing. Elektrik	Florjan Lame	E.1631
Ing. Elektrik	Fatmira Shyti	E.0462/2
Topograf	Blerim Lamaj	T.1180/1

B.O.E : "INFRATECH, TESLA VISION & ENGINEERING CONSULTING GROUP" sh.p.k

FAZA	PROJEKT ZBATIMI	PLANIMETRIA E RRUGËVE	
DORËZIM	1.0	SHKALLA	1:500
		Nr.I FLETES	028

# PLANIMETRIA E RRUGËVE



BASHKIA TIRANË



OBJEKTI: "REHABILITIMI I RRUGËVE TË BLOKUT KUFIZUAR NGA RRUGËT 5 MAJI - DIBRËS - NJAZI MEKA - ABEDIN CICI"

Ing. Hidroteknik	Filjana Veizaj	H/T.0110/8
Ing. Ndertimi	Dilaver Oshafi	K.1316/4
Ing. Gjeolog	Dëfrim Shkupi	GJ.0421/1
Ing. Elektrik	Florjan Lame	E.1631
Ing. Elektrik	Fatmira Shyti	E.0462/2
Topograf	Blerim Lamaj	T.1180/1


B.O.E : "INFRA TECH, TESLA VISION & ENGINEERING CONSULTING GROUP" sh.p.k

FAZA	PROJEKT ZBATIMI	PLANIMETRIA E RRUGËVE	
DORËZIM	1.0	SHKALLA	1:500
		Nr.I FLETES	<b>029</b>

# PLANIMETRIA E RRUGËVE



BASHKIA TIRANË



BASHKIA TIRANË

OBJEKTI: "REHABILITIMI I RRUGËVE TË BLOKUT KUFIZUAR NGA RRUGËT 5 MAJI - DIBRËS - NJAZI MEKA - ABEDIN CICI"

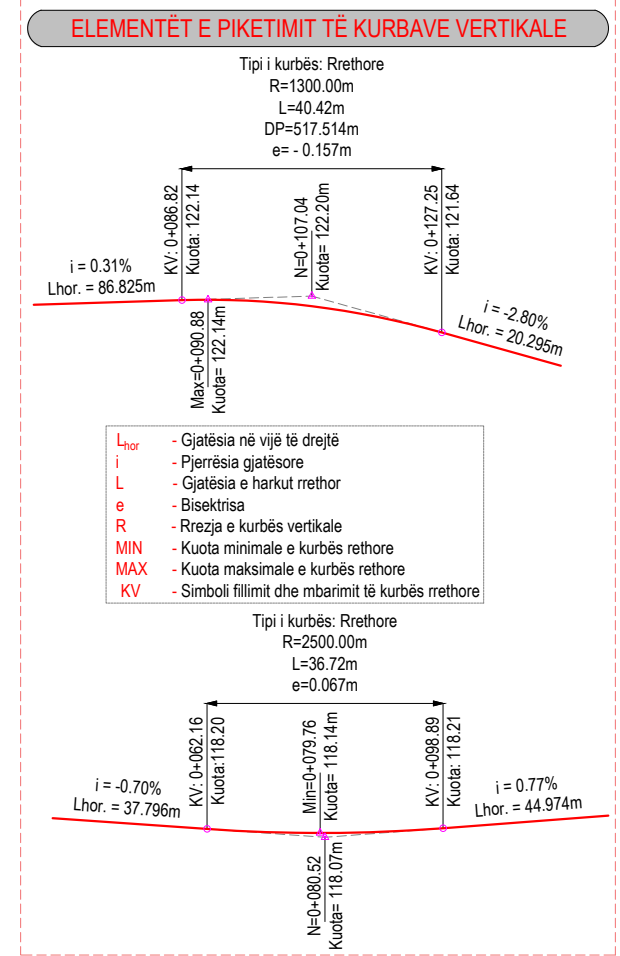
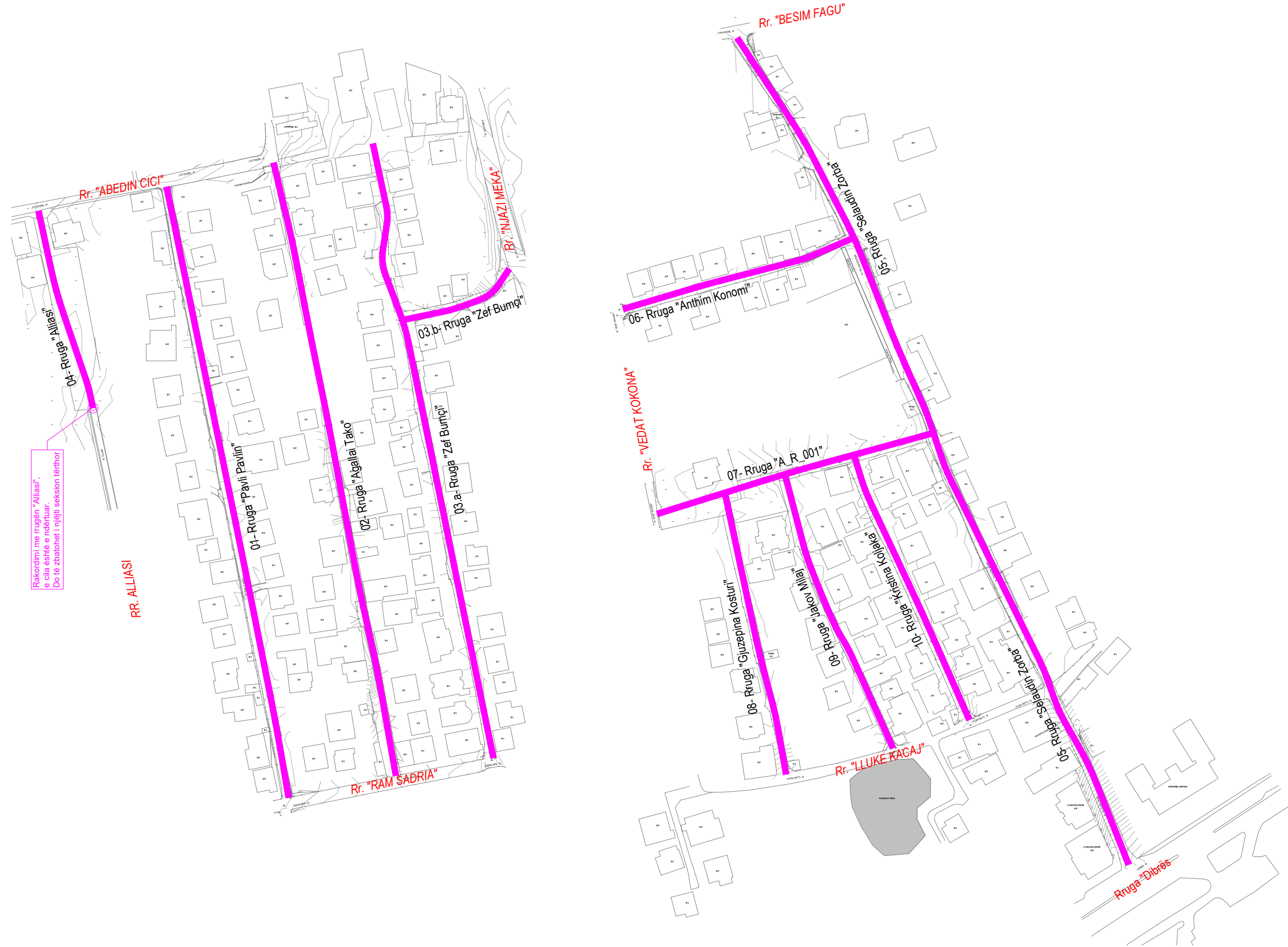
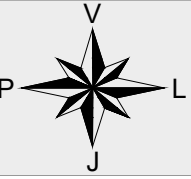
Ing. Hidroteknik	Filjana Veizaj	H/T.0110/8
Ing. Ndertimi	Dilaver Oshafi	K.1316/4
Ing. Gjeolog	Dëfrim Shkupi	GJ.0421/1
Ing. Elektrik	Florjan Lame	E.1631
Ing. Elektrik	Fatmira Shyti	E.0462/2
Topograf	Blerim Lamaj	T.1180/1

B.O.E : "INFRA TECH, TESLA VISION & ENGINEERING CONSULTING GROUP" sh.p.k

FAZA	PROJEKT ZBATIMI
DORËZIM	1.0

PLANIMETRIA E RRUGËVE	
SHKALLA	1:500
Nr.I FLETES	030

# PROFILA GJATËSOR - TË PËRGJITHSHME



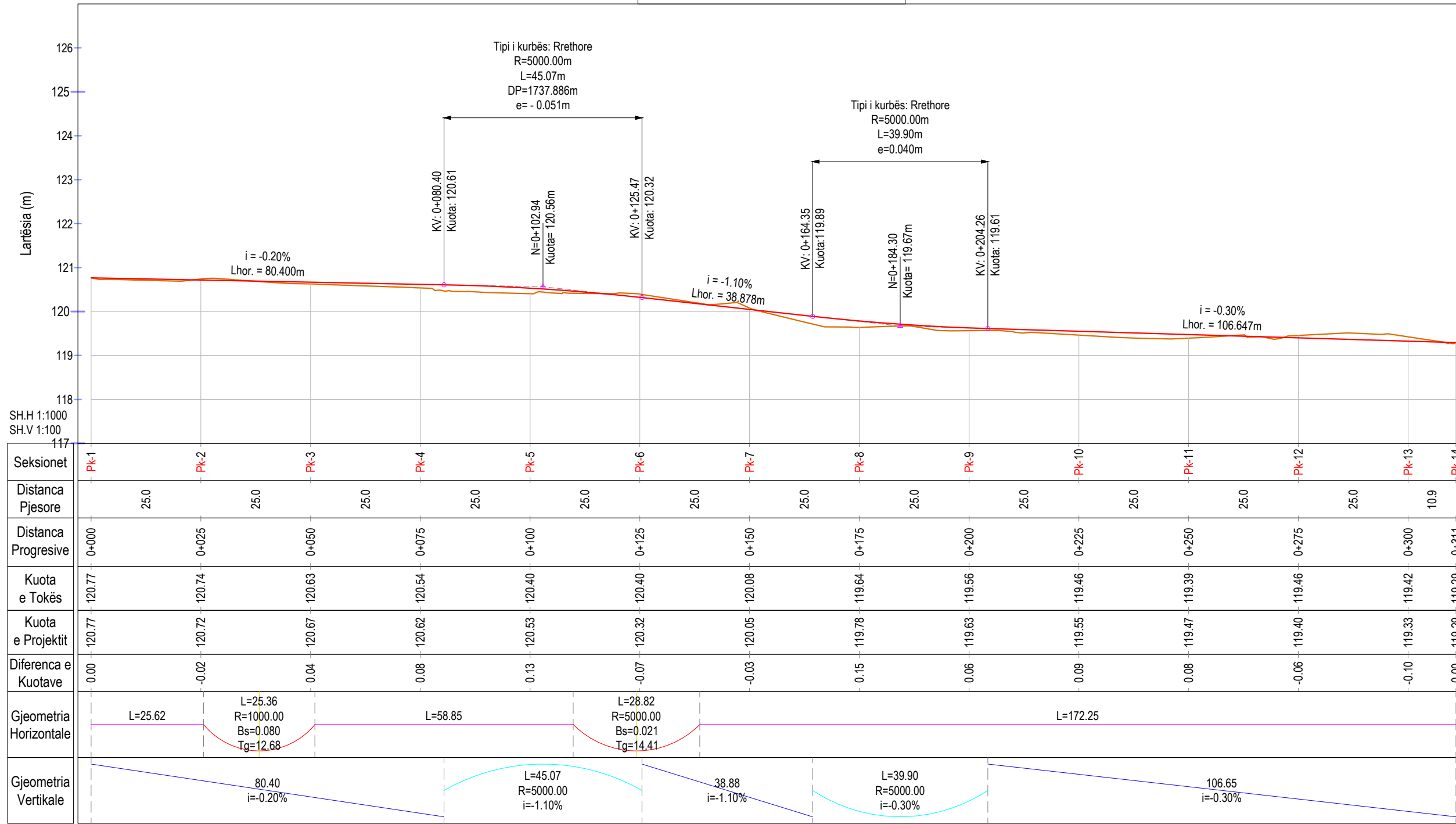
Nr.	Emërtimi i Rrugës
1	Rruga "Pavlo Pavlin"
2	Rruga "Agallai Tako"
3	Rruga "Zef Bumçi"
4	Rruga "Alliasi"
5	Rruga "Selaudin Zorba"
6	Rruga "Anthem Konomi"
7	Rruga "A_R_001"
8	Rruga "Gjuzepina Kosturi"
9	Rruga "Jakov Milaj"
10	Rruga "Kristina Koljakaj"

 BASHKIA TIRANË	OBJEKTI: "REHABILITIMI I RRUGËVE TË BLOKUT KUFIZUAR NGA RRUGËT 5 MAJI - DIBRËS - NJAZI MEKA - ABEDIN CICI"	Ing. Hidroteknik	Filjana Veizaj	H/T.0110/8	B.O.E : "INFRATECH, TESLA VISION & ENGINEERING CONSULTING GROUP" sh.p.k	FAZA	PROJEKT ZBATIMI  1.0	<b>PROFILA GJATËSOR - TË PËRGJITHSHME</b>	
		Ing. Ndertimi	Dilaver Oshafi	K.1316/4		DORËZIM		SHKALLA	1:2000
		Ing. Gjeolog	Dëfrim Shkupi	GJ.0421/1				Nr. I FLETES	<b>031</b>
		Ing. Elektrik	Florjan Lame	E.1631					
		Ing. Elektrik	Fatmira Shyti	E.0462/2					
		Topograf	Blerim Lamaj	T.1180/1					

# PROFILA GJATËSOR

LEGJENDA: Shk.H. 1:1000  
Shk.V. 1:100  
— Vija e Tokës  
— Vija e Projektit të rrugës

Profili Gjatësor: 01-Rruga "Pavlo Pavlin"



BASHKIA TIRANË



OBJEKTI: "REHABILITIMI I RRUGËVE TË BLOKUT KUFIZUAR NGA RRUGËT 5 MAJI - DIBRËS - NJAZI MEKA - ABEDIN CICI"

Ing. Hidroteknik	Filjana Veizaj	H/T.0110/8
Ing. Ndertimi	Dilaver Oshafi	K.1316/4
Ing. Gjeolog	Dëfrim Shkupi	GJ.0421/1
Ing. Elektrik	Florjan Lame	E.1631
Ing. Elektrik	Fatmira Shyti	E.0462/2
Topograf	Blerim Lamaj	T.1180/1

B.O.E : "INFRATECH, TESLA VISION & ENGINEERING CONSULTING GROUP" sh.p.k

FAZA

PROJEKT ZBATIMI

PROFILA GJATËSOR

DORËZIM

1.0

SHKALLA

1:2500, 1:1000

Nr.I FLETES

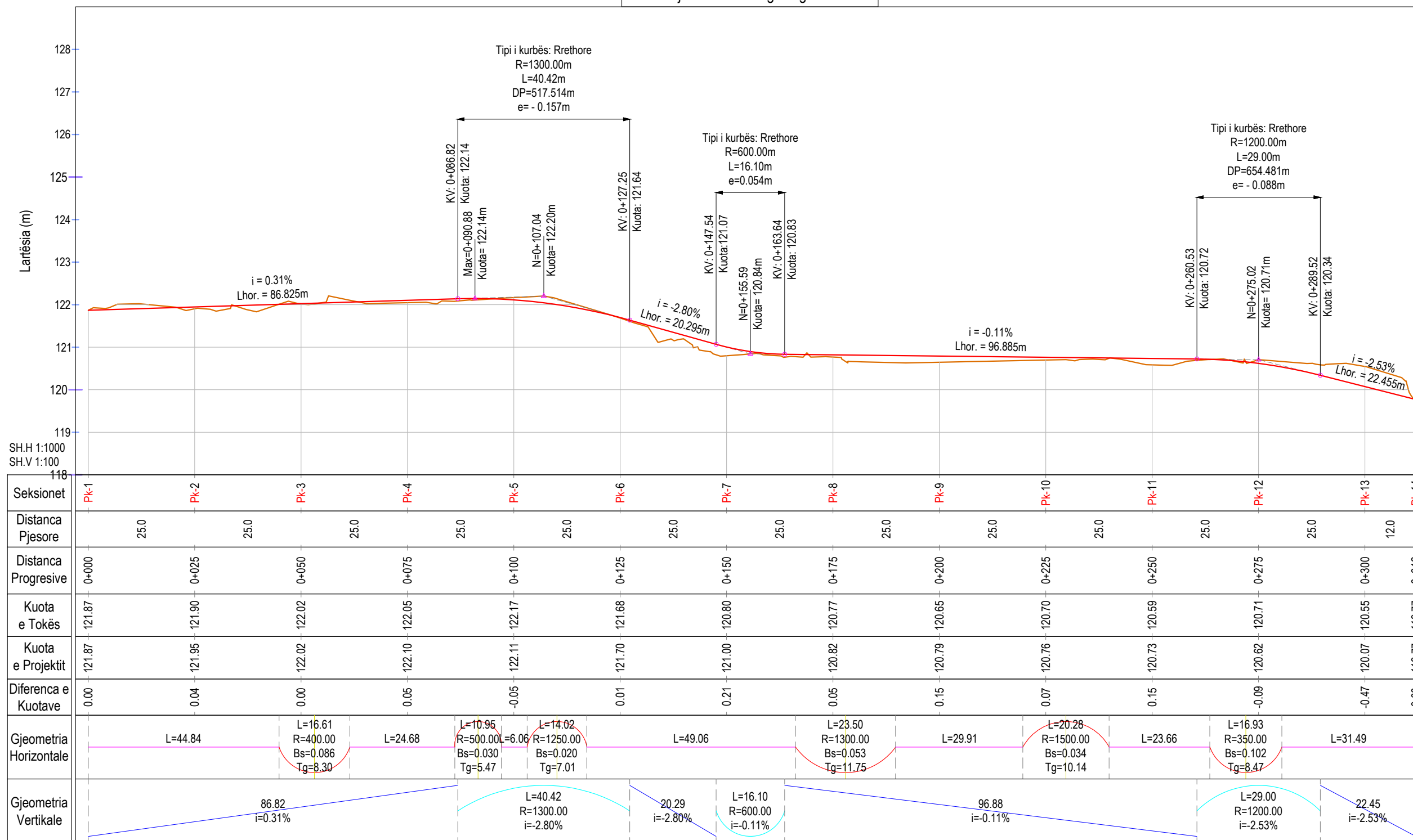
032



# PROFILA GJATËSOR

LEGJENDA: Shk.H. 1:1000  
Shk.V. 1:100  
— Vija e Tokës  
— Vija e Projektit të rrugës

Profili Gjatësor: 02-Rruga "Agallai Tako"



BASHKIA TIRANË



OBJEKTI: "REHABILITIMI I RRUGËVE TË BLOKUT KUFIZUAR NGA RRUGËT 5 MAJI - DIBRËS - NJAZI MEKA - ABEDIN CICI"

Ing. Hidroteknik	Filjana Veizaj	H/T.0110/8
Ing. Ndertimi	Dilaver Oshafi	K.1316/4
Ing. Gjeolog	Dëfrim Shkupi	GJ.0421/1
Ing. Elektrik	Florjan Lame	E.1631
Ing. Elektrik	Fatmira Shyti	E.0462/2
Topograf	Blerim Lamaj	T.1180/1

B.O.E : "INFRATECH, TESLA VISION & ENGINEERING CONSULTING GROUP" sh.p.k

FAZA

PROJEKT ZBATIMI

PROFILA GJATËSOR

DORËZIM

1.0

SHKALLA

1:2500, 1:1000

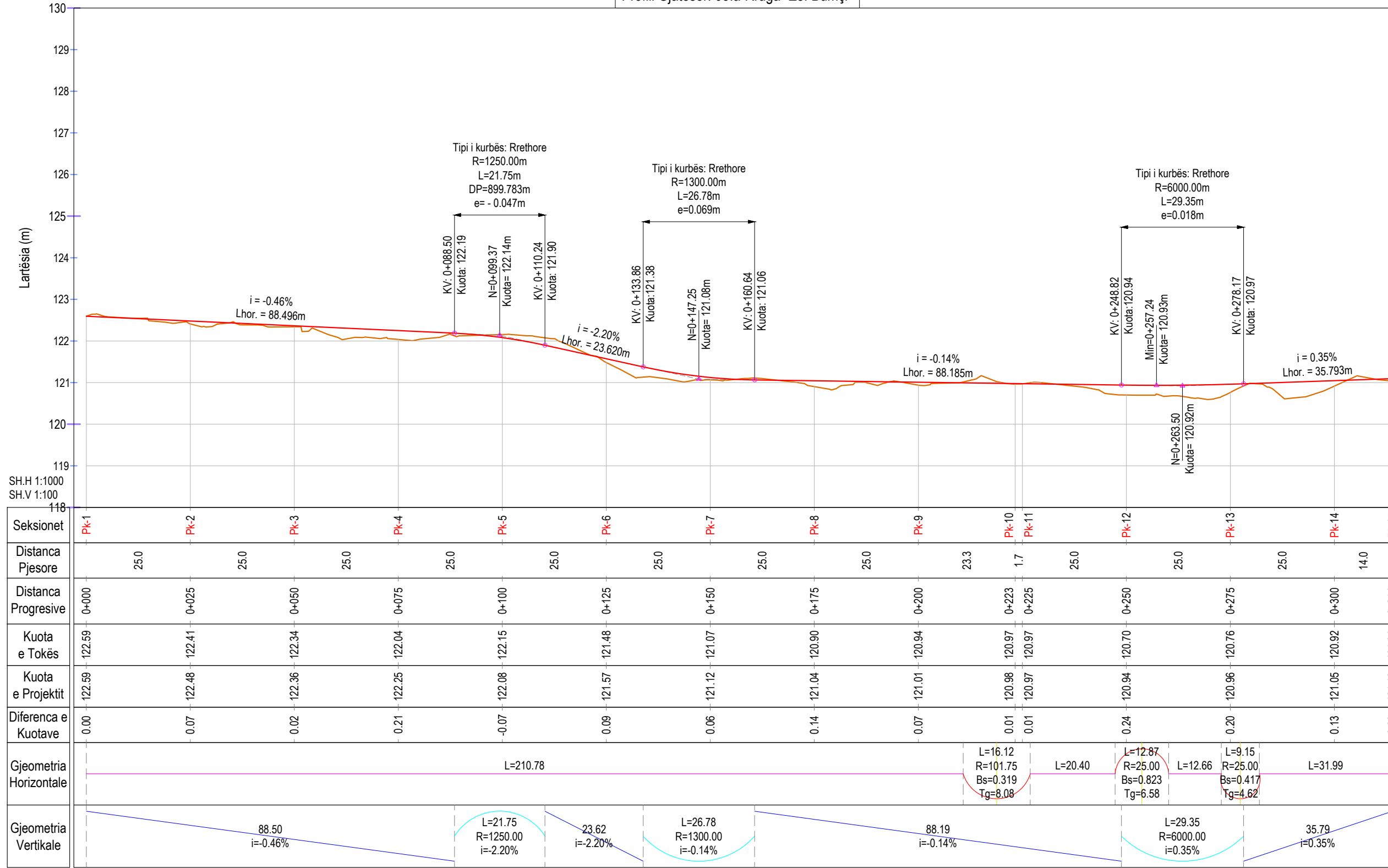
Nr.I FLETES

033

# PROFILA GJATËSOR

LEGJENDA: Shk.H. 1:1000  
Shk.V. 1:100  
— Vija e Tokës  
— Vija e Projektit të rrugës

Profili Gjatësor: 03.a-Rruga "Zef Bumçi"



BASHKIA TIRANË



OBJEKTI: "REHABILITIMI I RRUGËVE TË BLOKUT KUFIZUAR NGA RRUGËT 5 MAJI - DIBRËS - NJAZI MEKA - ABEDIN CICI"

Ing. Hidroteknik	Filjana Veizaj	H/T.0110/8
Ing. Ndertimi	Dilaver Oshafi	K.1316/4
Ing. Gjeolog	Dëfrim Shkupi	GJ.0421/1
Ing. Elektrik	Florjan Lame	E.1631
Ing. Elektrik	Fatmira Shyti	E.0462/2
Topograf	Blerim Lamaj	T.1180/1

B.O.E : "INFRATECH, TESLA VISION & ENGINEERING CONSULTING GROUP" sh.p.k

FAZA

PROJEKT ZBATIMI

PROFILA GJATËSOR

DORËZIM

1.0

SHKALLA

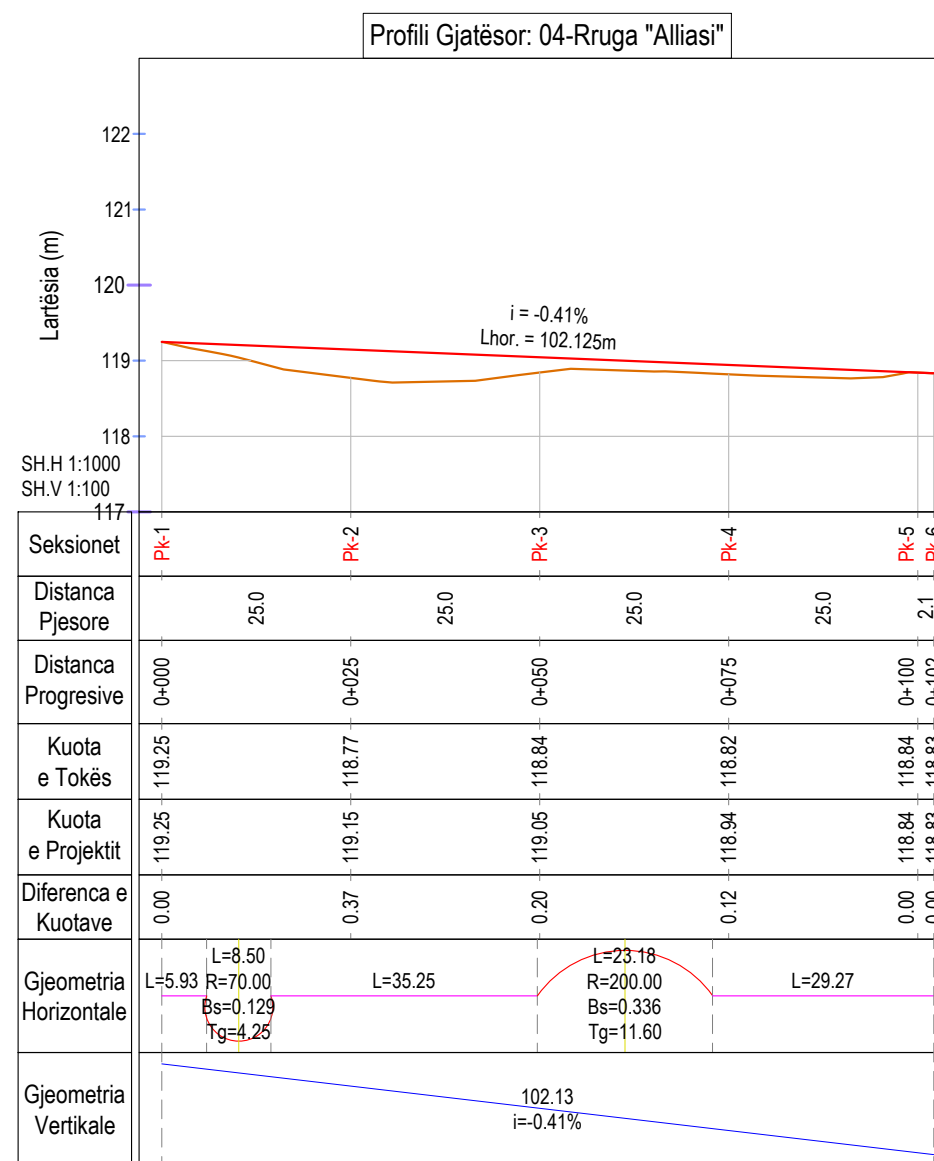
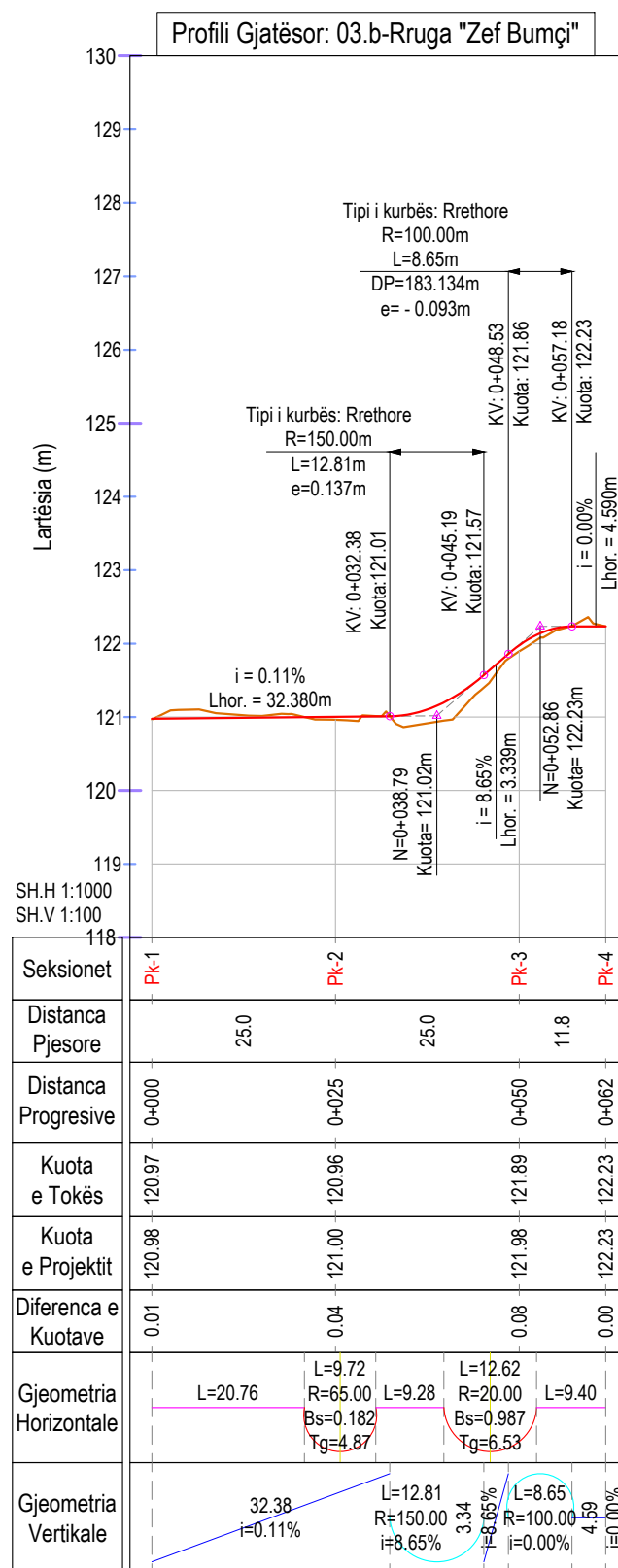
1:2500, 1:1000

Nr.I FLETES

034

# PROFILA GJATËSOR

LEGJENDA: Shk.H. 1:1000  
Shk.V. 1:100  
— Vija e Tokës  
— Vija e Projektit të rrugës



BASHKIA TIRANË



OBJEKTI: "REHABILITIMI I RRUGËVE TË BLOKUT KUFIZUAR NGA RRUGËT 5 MAJI - DIBRËS - NJAZI MEKA - ABEDIN CICI"

Ing. Hidroteknik	Filjana Veizaj	H/T.0110/8
Ing. Ndertimi	Dilaver Oshafi	K.1316/4
Ing. Gjeolog	Dëfrim Shkupi	GJ.0421/1
Ing. Elektrik	Florjan Lame	E.1631
Ing. Elektrik	Fatmira Shyti	E.0462/2
Topograf	Blerim Lamaj	T.1180/1

B.O.E : "INFRATECH, TESLA VISION & ENGINEERING CONSULTING GROUP" sh.p.k

FAZA

PROJEKT ZBATIMI

PROFILA GJATËSOR

DORËZIM

1.0

SHKALLA

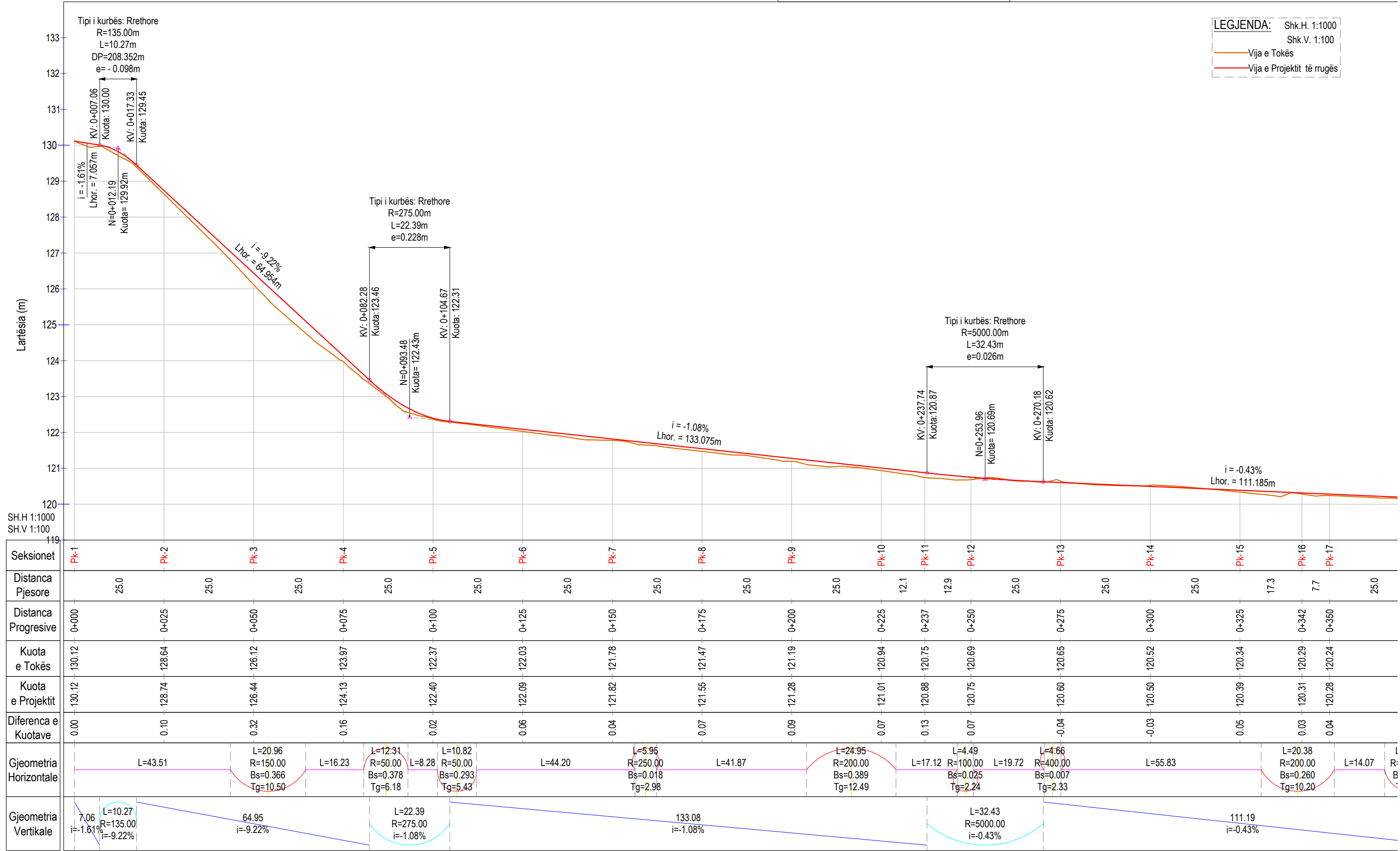
1:2500, 1:1000

Nr.I FLETES

035

# PROFILA GJATËSOR

Profili Gjatësor: 05-Rruga "Selaudin Zorba"



SH.H 1:1000  
SH.V 1:100

**LEGJENDA:** Shk.H. 1:1000  
Shk.V. 1:100  
Vija e Tokës  
Vija e Projektit të rrugës

Seksionet	PK-1	PK-2	PK-3	PK-4	PK-5	PK-6	PK-7	PK-8	PK-9	PK-10	PK-11	PK-12	PK-13	PK-14	PK-15	PK-16	PK-17	
Distanca Pjesore		25.0	25.0	25.0	25.0	25.0	25.0	25.0	25.0	25.0	12.1	12.9	25.0	25.0	25.0	17.3	7.7	25.0
Distanca Progressive	0+000	0+025	0+050	0+075	0+100	0+125	0+150	0+175	0+200	0+225	0+237	0+250	0+275	0+300	0+325	0+342	0+350	
Kuota e Tokës	130.12	128.64	126.12	123.97	122.37	122.03	121.78	121.47	121.19	120.94	120.75	120.69	120.65	120.52	120.34	120.29	120.24	
Kuota e Projektit	130.12	128.74	126.44	124.13	122.40	122.09	121.82	121.55	121.28	121.01	120.88	120.75	120.60	120.50	120.39	120.31	120.28	
Diferenca e Kuotave	0.00	0.10	0.32	0.16	0.02	0.06	0.04	0.07	0.08	0.07	0.13	0.07	-0.04	-0.03	0.05	0.03	0.04	
Gjeometria Horizontale	L=43.51		L=20.96 R=150.00 Bs=0.366 Tg=10.50	L=16.23	L=12.31 R=50.00 Bs=0.378 Tg=6.18	L=8.28 R=50.00 Bs=0.293 Tg=5.43	L=44.20		L=5.95 R=250.00 Bs=0.018 Tg=2.98	L=41.87	L=24.95 R=200.00 Bs=0.389 Tg=12.49	L=17.12 R=100.00 Bs=0.025 Tg=2.24	L=4.49 R=400.00 Bs=0.007 Tg=2.33	L=55.83		L=20.38 R=200.00 Bs=0.260 Tg=10.20	L=14.07	
Gjeometria Vertikale	i = -1.61% L=7.06	L=10.27 R=135.00 i = -9.22%	64.95 i = -9.22%		L=22.39 R=275.00 i = -1.08%	133.08 i = -1.08%				L=32.43 R=5000.00 i = -0.43%		111.19 i = -0.43%						



OBJEKTI: "REHABILITIMI I RRUGËVE TË BLOKUT KUFIZUAR NGA RRUGËT 5 MAJI - DIBRËS - NJAZI MEKA - ABEDIN CICI"

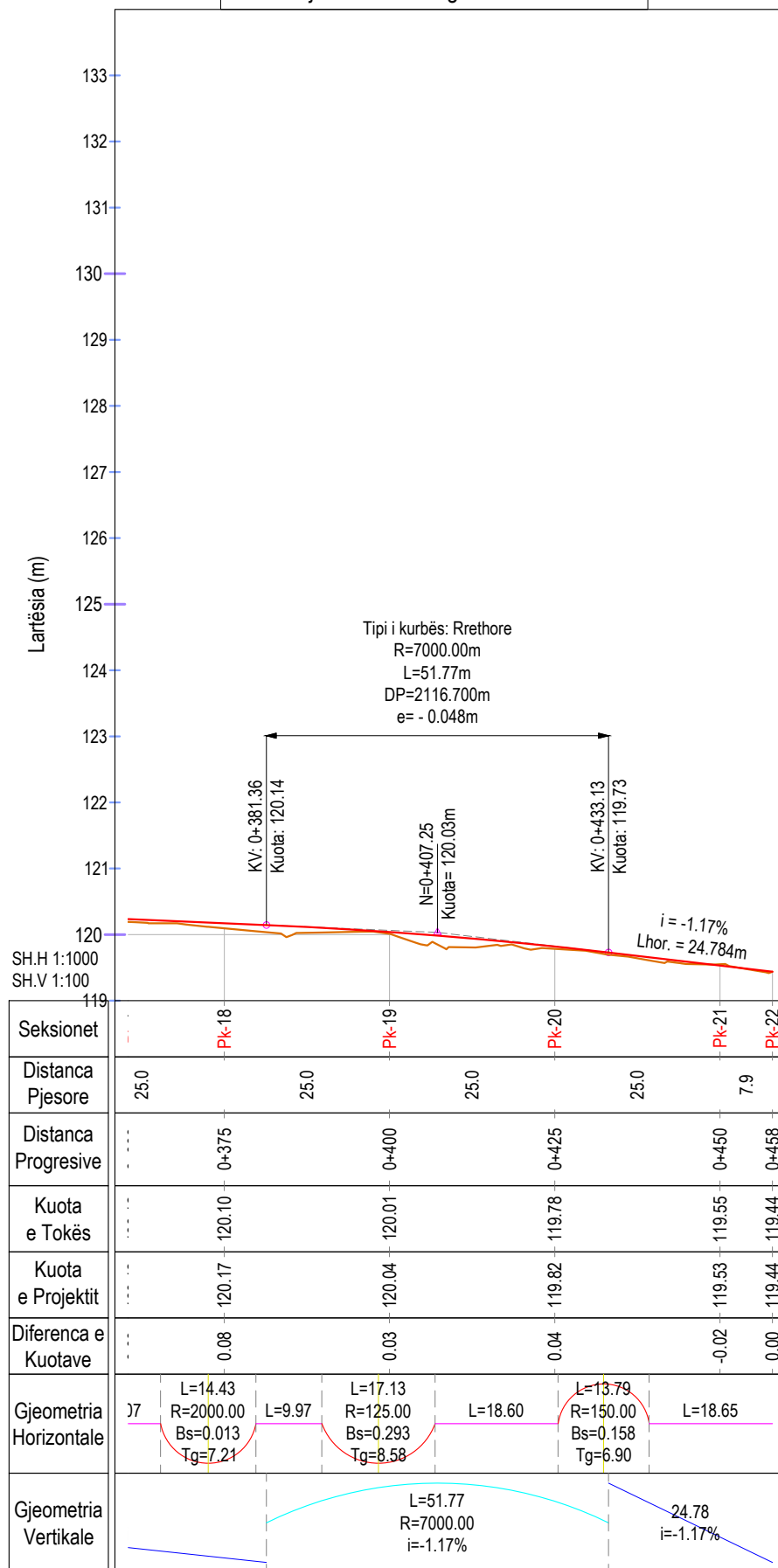
Ing. Hidroteknik	Filjana Veizaj	H/T.0110/8
Ing. Ndertimi	Dilaver Oshafi	K.1316/4
Ing. Gjeolog	Dëfrim Shkupi	GJ.0421/1
Ing. Elektrik	Florjan Lame	E.1631
Ing. Elektrik	Fatmira Shyti	E.0462/2
Topograf	Blerim Lamaj	T.1180/1

B.O.E : "INFRA TECH, TESLA VISION & ENGINEERING CONSULTING GROUP" sh.p.k

FAZA	PROJEKT ZBATIMI	PROFILA GJATËSOR	
DORËZIM	1.0	SHKALLA	1:2500, 1:1000
		Nr.I FLETES	<b>036</b>

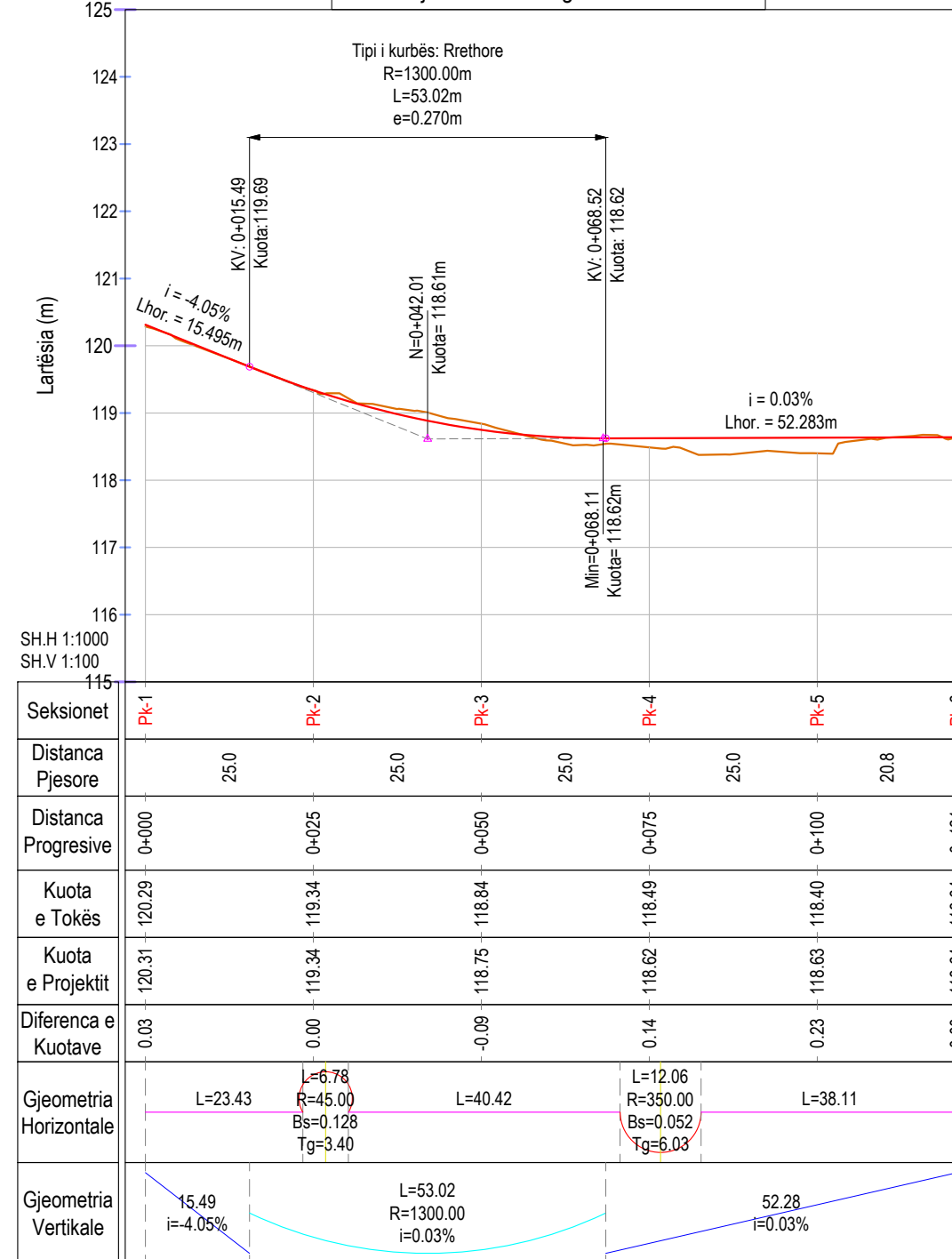
# PROFILA GJATËSOR

Profili Gjatësor: 05-Rruga "Selaudin Zorba"



LEGJENDA: Shk.H. 1:1000  
Shk.V. 1:100  
— Vija e Tokës  
— Vija e Projektit të rrugës

Profili Gjatësor: 06-Rruga "Anthim Konomi"



BASHKIA TIRANË



OBJEKTI: "REHABILITIMI I RRUGËVE TË BLOKUT KUFIZUAR NGA RRUGËT 5 MAJI - DIBRËS - NJAZI MEKA - ABEDIN CICI"

Ing. Hidroteknik	Filjana Veizaj	H/T.0110/8
Ing. Ndertimi	Dilaver Oshafi	K.1316/4
Ing. Gjeolog	Dëfrim Shkupi	GJ.0421/1
Ing. Elektrik	Florjan Lame	E.1631
Ing. Elektrik	Fatmira Shyti	E.0462/2
Topograf	Blerim Lamaj	T.1180/1

B.O.E : "INFRATECH, TESLA VISION & ENGINEERING CONSULTING GROUP" sh.p.k

FAZA

PROJEKT ZBATIMI

PROFILA GJATËSOR

DORËZIM

1.0

SHKALLA

1:2500, 1:1000

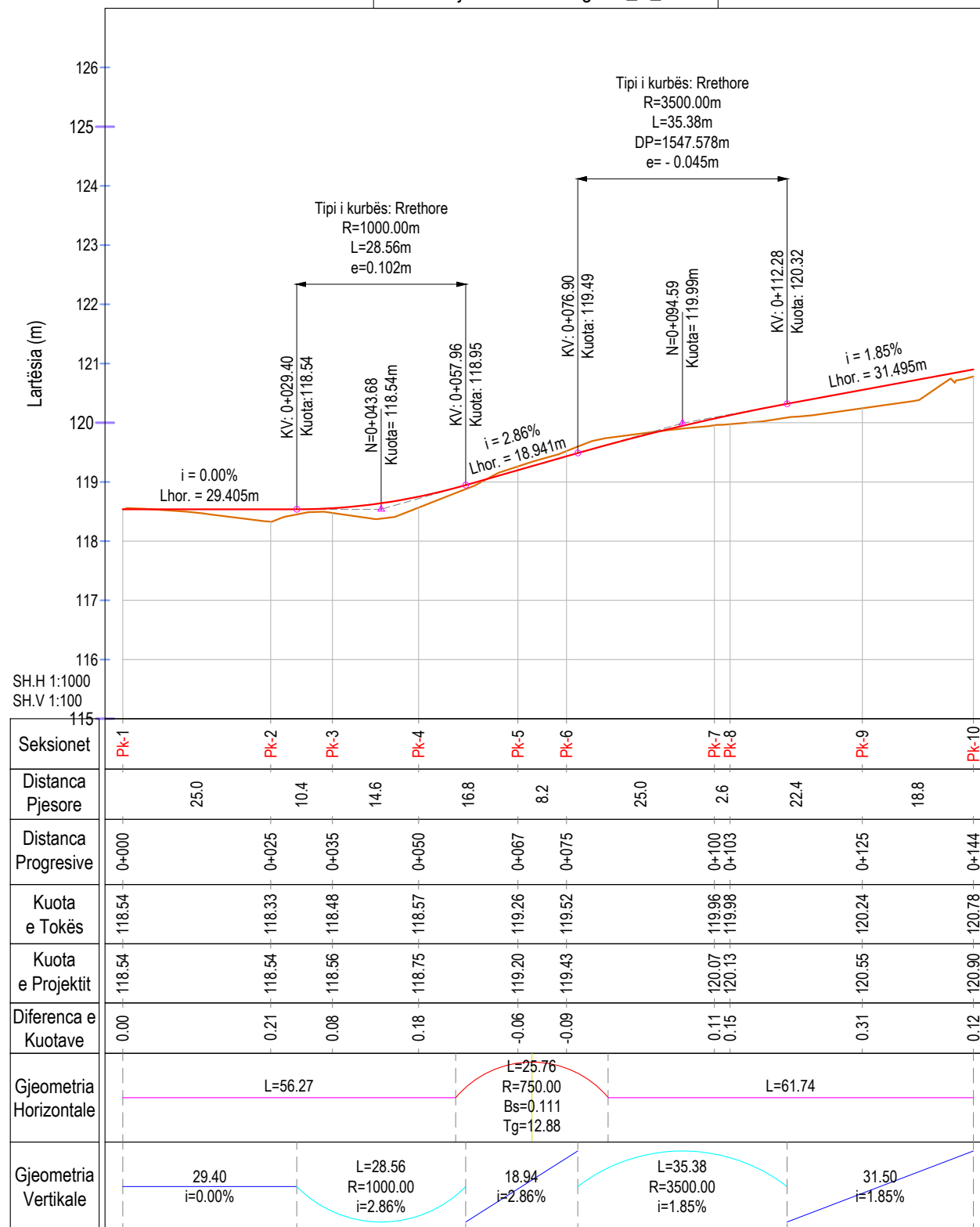
Nr.I FLETES

037

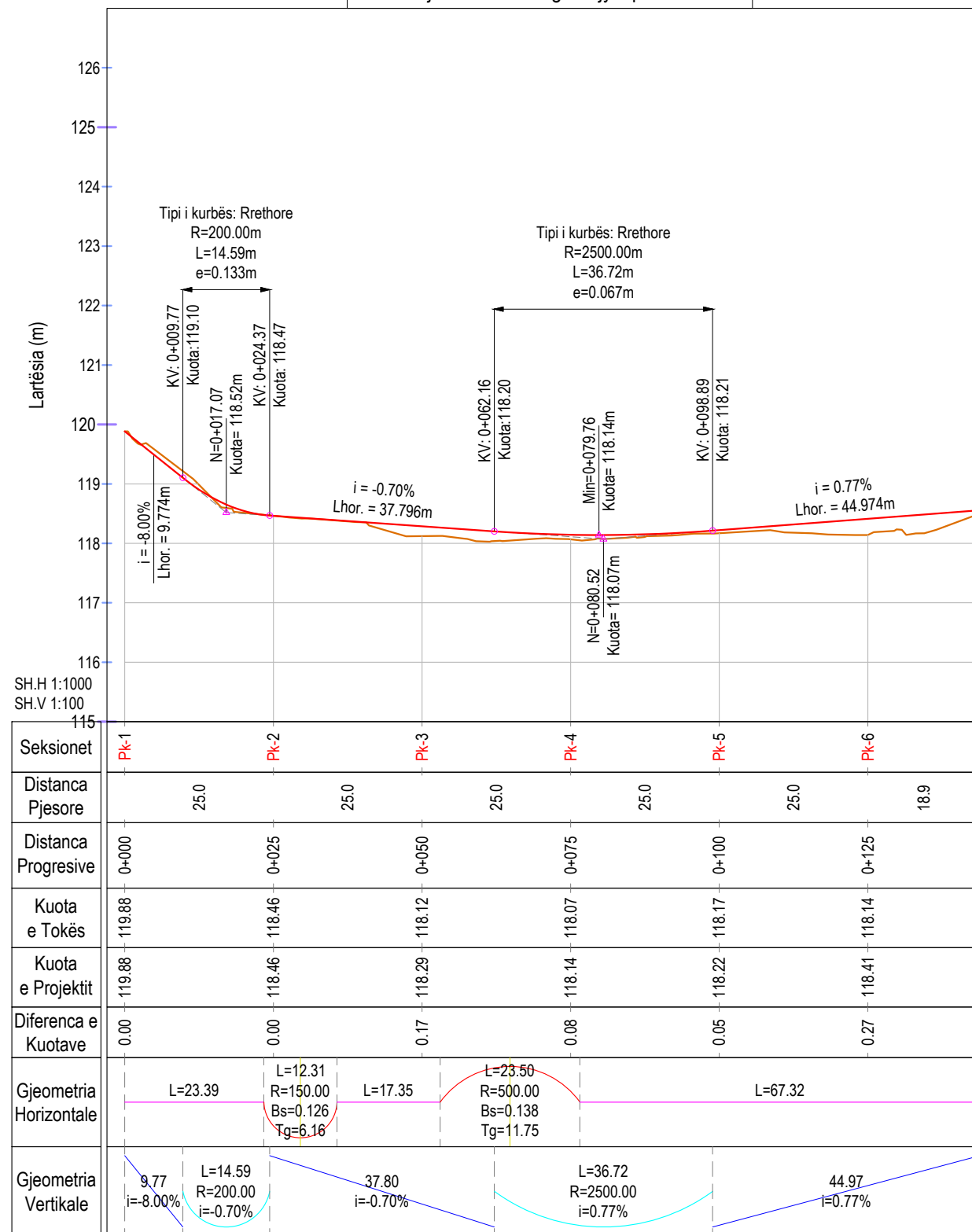
# PROFILA GJATËSOR

LEGJENDA: Shk.H. 1:1000  
Shk.V. 1:100  
— Vija e Tokës  
— Vija e Projektit të rrugës

Profili Gjatësor: 07-Rruga "A\_R\_001"



Profili Gjatësor: 08-Rruga "Gjyzeqina Kosturi"



BASHKIA TIRANË



OBJEKTI: "REHABILITIMI I RRUGËVE TË BLOKUT KUFIZUAR NGA RRUGËT 5 MAJI - DIBRËS - NJAZI MEKA - ABEDIN CICI"

Ing. Hidroteknik	Filjana Veizaj	H/T.0110/8
Ing. Ndertimi	Dilaver Oshafi	K.1316/4
Ing. Gjeolog	Dëfrim Shkupi	GJ.0421/1
Ing. Elektrik	Florjan Lame	E.1631
Ing. Elektrik	Fatmira Shyti	E.0462/2
Topograf	Blerim Lamaj	T.1180/1

B.O.E : "INFRA TECH, TESLA VISION & ENGINEERING CONSULTING GROUP" sh.p.k

FAZA

PROJEKT ZBATIMI

PROFILA GJATËSOR

DORËZIM

1.0

SHKALLA

1:2500, 1:1000

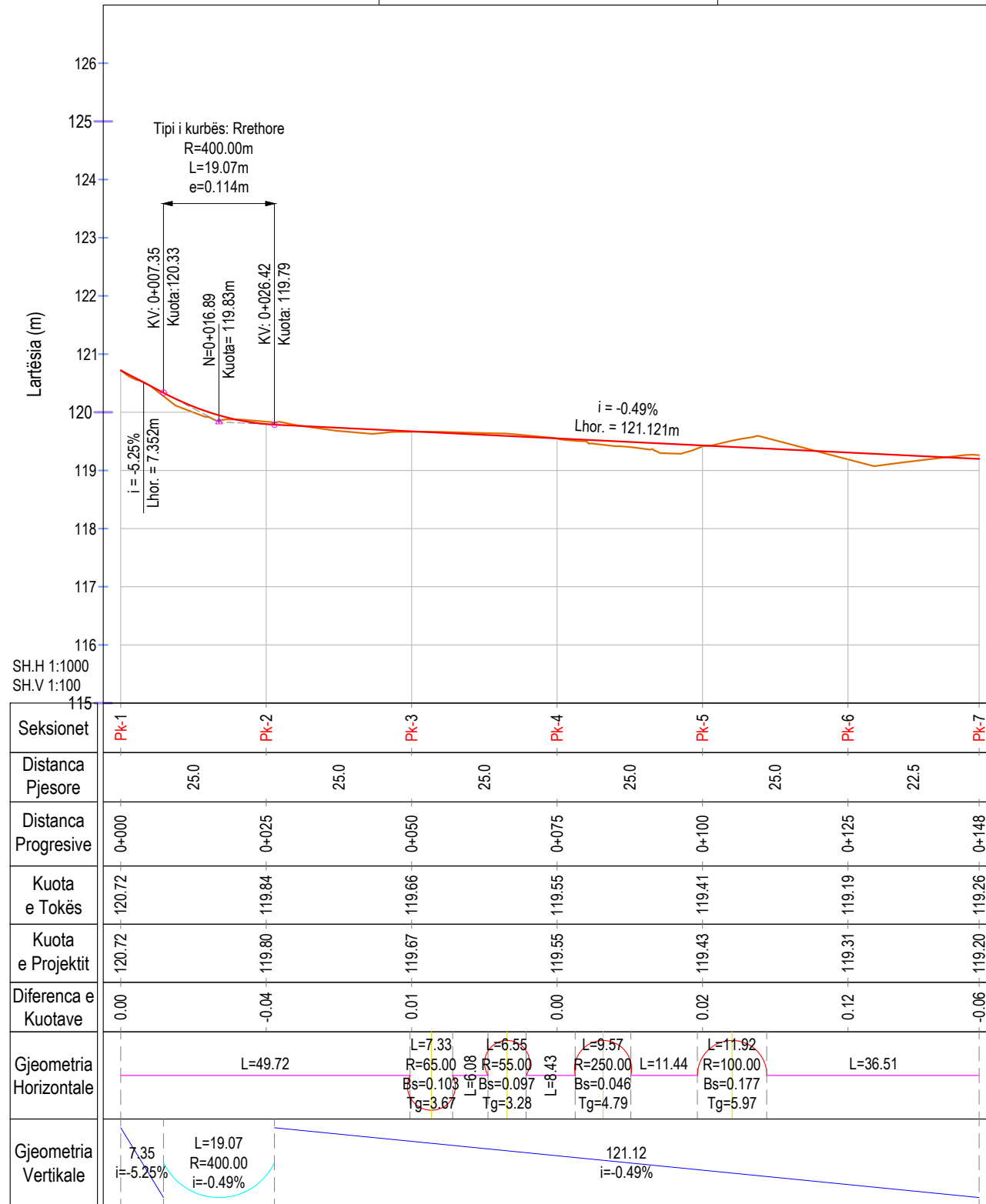
Nr. I FLETES

038

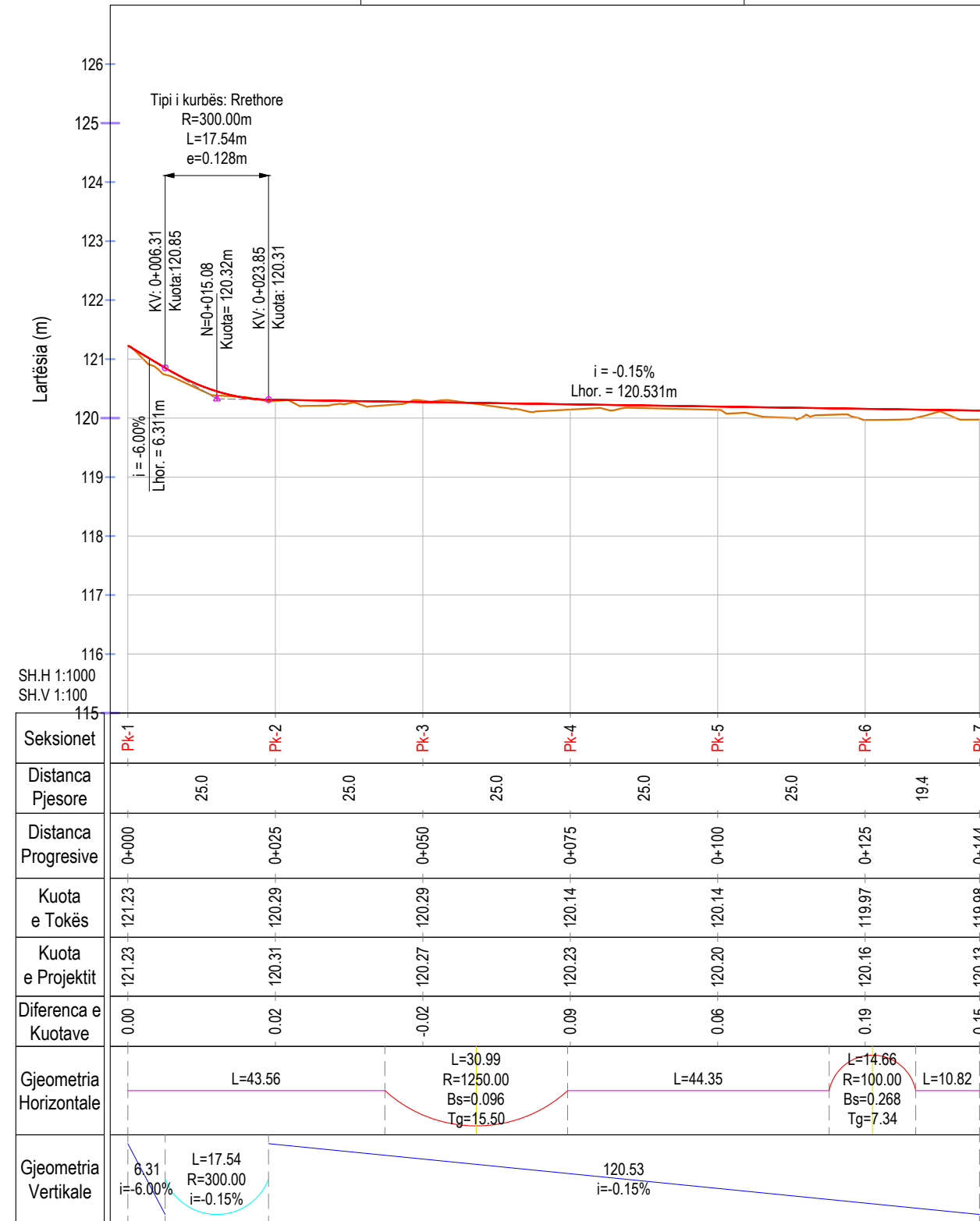
# PROFILA GJATËSOR

LEGJENDA: Shk.H. 1:1000  
Shk.V. 1:100  
— Vija e Tokës  
— Vija e Projektit të rrugës

Profili Gjatësor: 09-Rruga "Jakov Milaj"



Profili Gjatësor: 10-Rruga "Kristina Koljaka"



BASHKIA TIRANË



OBJEKTI: "REHABILITIMI I RRUGËVE TË BLOKUT KUFIZUAR NGA RRUGËT 5 MAJI - DIBRËS - NJAZI MEKA - ABEDIN CICI"

Ing. Hidroteknik	Filjana Veizaj	H/T.0110/8
Ing. Ndertimi	Dilaver Oshafi	K.1316/4
Ing. Gjeolog	Dëfrim Shkupi	GJ.0421/1
Ing. Elektrik	Florjan Lame	E.1631
Ing. Elektrik	Fatmira Shyti	E.0462/2
Topograf	Blerim Lamaj	T.1180/1

B.O.E : "INFRATECH, TESLA VISION & ENGINEERING CONSULTING GROUP" sh.p.k

FAZA

PROJEKT ZBATIMI

PROFILA GJATËSOR

DORËZIM

1.0

SHKALLA

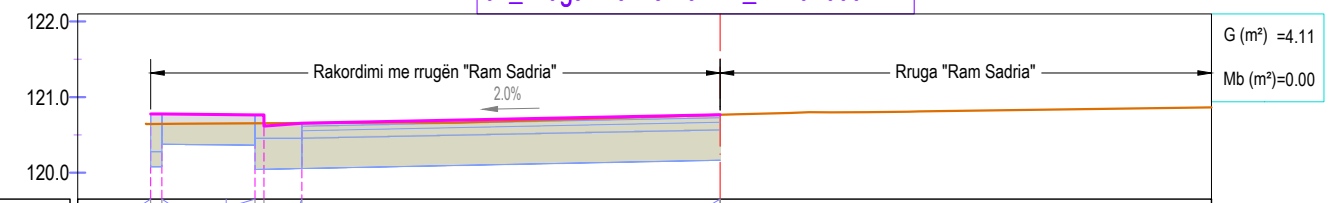
1:2500, 1:1000

Nr.I FLETES

039

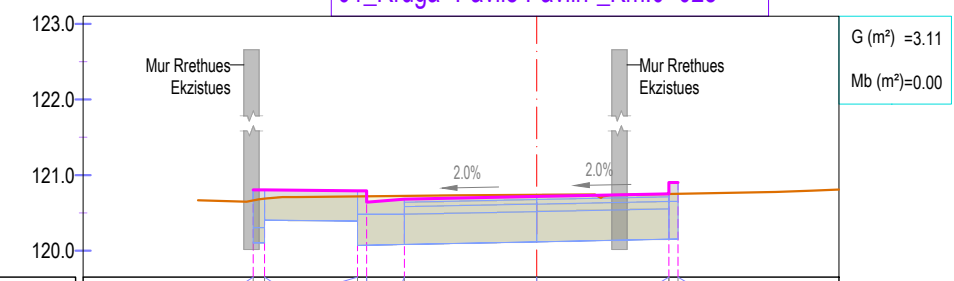
# PROFILA TËRTHOR - RRUGA "PAVLO PAVLIN"

01\_Rruga "Pavlo Pavlin" \_Km:0+000




Kuota e Tokës (K.T)	120.64	120.65	120.65	120.65	120.66	120.77
Kuota e Projektit (K.P)	120.78	120.78	120.77	120.62	120.66	120.77
Distanca Progressive e Projektit	-7.53	-7.38	-6.15	-6.03	-5.53	0.00
Distanca Pjesore	0.15	1.23	0.12	0.50	5.53	0.00
Diferenca e Kuotave (K.P - K.T)	0.13	0.13	0.11	-0.04	0.00	0.00

01\_Rruga "Pavlo Pavlin" \_Km:0+025




Kuota e Tokës (K.T)	120.66	120.69	120.72	120.73	120.74	120.75
Kuota e Projektit (K.P)	120.80	120.80	120.79	120.64	120.72	120.75
Distanca Progressive e Projektit	-3.75	-3.60	-2.37	-2.25	-1.75	0.00
Distanca Pjesore	0.15	1.23	0.12	0.50	1.75	1.75
Diferenca e Kuotave (K.P - K.T)	0.14	0.12	0.07	-0.08	-0.04	-0.02

01\_Rruga "Pavlo Pavlin" \_Km:0+050



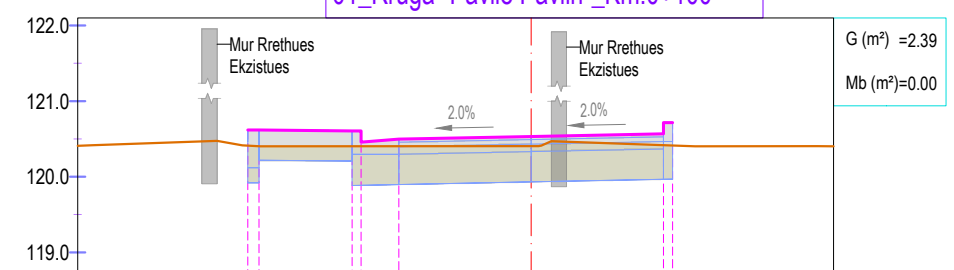
Kuota e Tokës (K.T)	120.65	120.61	120.61	120.62	120.63	120.72
Kuota e Projektit (K.P)	120.76	120.76	120.74	120.59	120.63	120.72
Distanca Progressive e Projektit	-3.75	-3.60	-2.37	-2.25	-1.75	0.00
Distanca Pjesore	0.15	1.23	0.12	0.50	1.75	1.75
Diferenca e Kuotave (K.P - K.T)	0.11	0.14	0.13	-0.02	0.02	-0.01

01\_Rruga "Pavlo Pavlin" \_Km:0+075



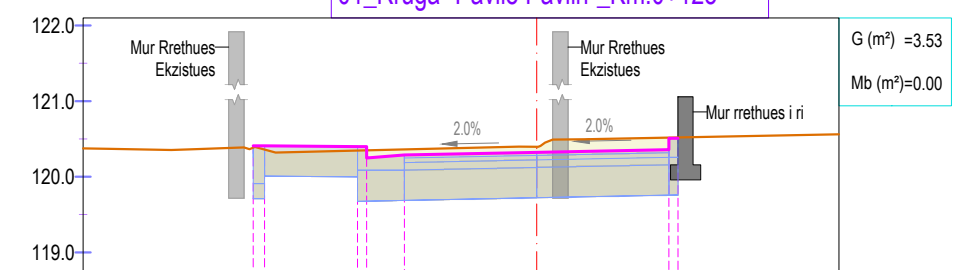
Kuota e Tokës (K.T)	120.52	120.51	120.52	120.52	120.53	120.54
Kuota e Projektit (K.P)	120.71	120.71	120.69	120.54	120.58	120.57
Distanca Progressive e Projektit	-3.75	-3.60	-2.37	-2.25	-1.75	0.00
Distanca Pjesore	0.15	1.23	0.12	0.50	1.75	1.75
Diferenca e Kuotave (K.P - K.T)	0.19	0.19	0.17	0.02	0.06	0.08

01\_Rruga "Pavlo Pavlin" \_Km:0+100



Kuota e Tokës (K.T)	120.41	120.40	120.40	120.40	120.40	120.42
Kuota e Projektit (K.P)	120.62	120.62	120.61	120.46	120.50	120.41
Distanca Progressive e Projektit	-3.75	-3.60	-2.37	-2.25	-1.75	0.00
Distanca Pjesore	0.15	1.23	0.12	0.50	1.75	1.75
Diferenca e Kuotave (K.P - K.T)	0.21	0.22	0.20	0.05	0.09	0.13

01\_Rruga "Pavlo Pavlin" \_Km:0+125



Kuota e Tokës (K.T)	120.38	120.36	120.35	120.35	120.36	120.40
Kuota e Projektit (K.P)	120.41	120.41	120.40	120.25	120.29	120.36
Distanca Progressive e Projektit	-3.75	-3.60	-2.37	-2.25	-1.75	0.00
Distanca Pjesore	0.15	1.23	0.12	0.50	1.75	1.75
Diferenca e Kuotave (K.P - K.T)	0.03	0.05	0.05	-0.10	-0.07	-0.07



OBJEKTI: "REHABILITIMI I RRUGËVE TË BLOKUT KUFIZUAR NGA RRUGËT 5 MAJI - DIBRËS - NJAZI MEKA - ABEDIN CICI"

Ing. Hidroteknik	Filjana Veizaj	H/T.0110/8
Ing. Ndertimi	Dilaver Oshafi	K.1316/4
Ing. Gjeolog	Dëfrim Shkupi	GJ.0421/1
Ing. Elektrik	Florjan Lame	E.1631
Ing. Elektrik	Fatmira Shyti	E.0462/2
Topograf	Blerim Lamaj	T.1180/1

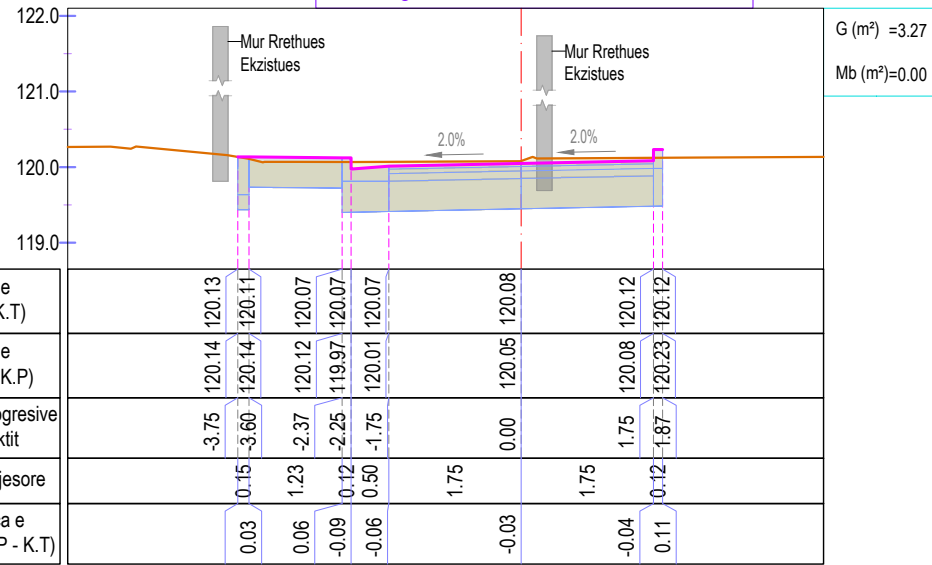
B.O.E : "INFRATECH, TESLA VISION & ENGINEERING CONSULTING GROUP" sh.p.k

FAZA	PROJEKT ZBATIM	PROFILA TËRTHOR - RRUGA "PAVLO PAVLIN"	
DORËZIM	1.0	SHKALLA	1:500
		Nr.I FLETES	040

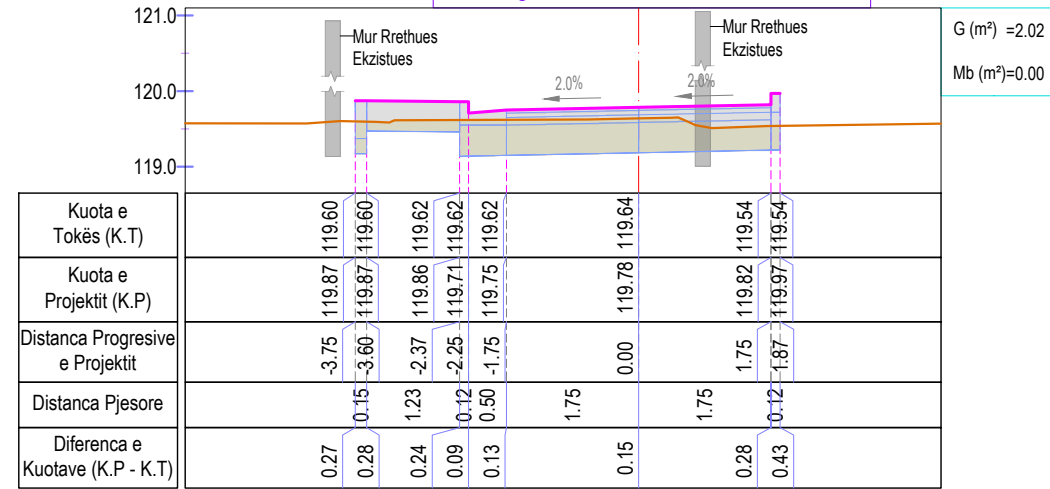


# PROFILA TËRTHOR - RRUGA "PAVLO PAVLIN"

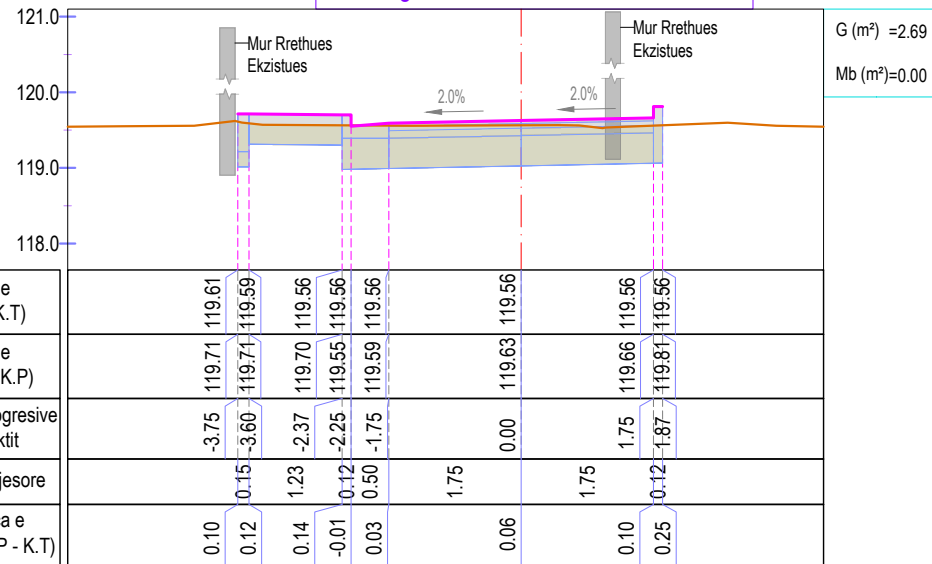
01\_Rruga "Pavlo Pavlin" \_Km:0+150




01\_Rruga "Pavlo Pavlin" \_Km:0+175



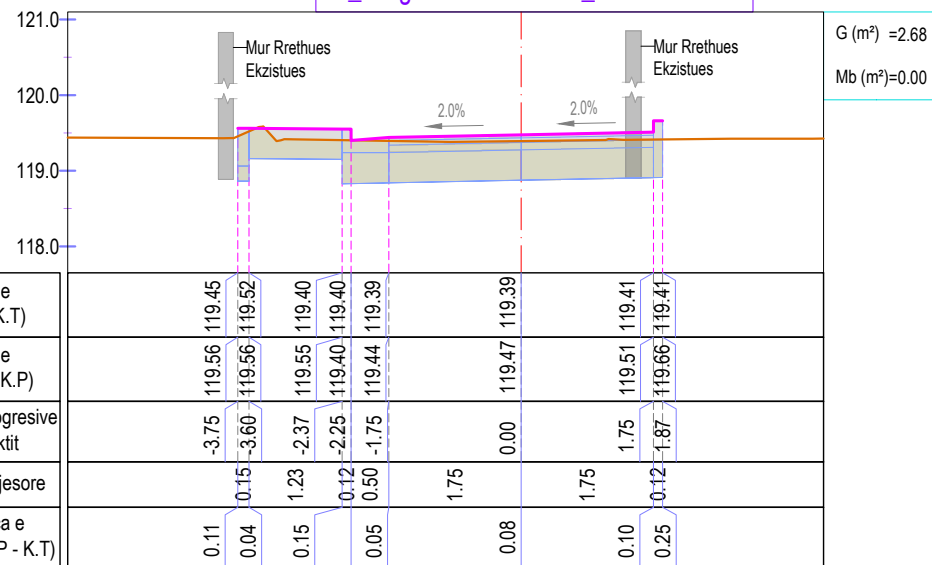
01\_Rruga "Pavlo Pavlin" \_Km:0+200



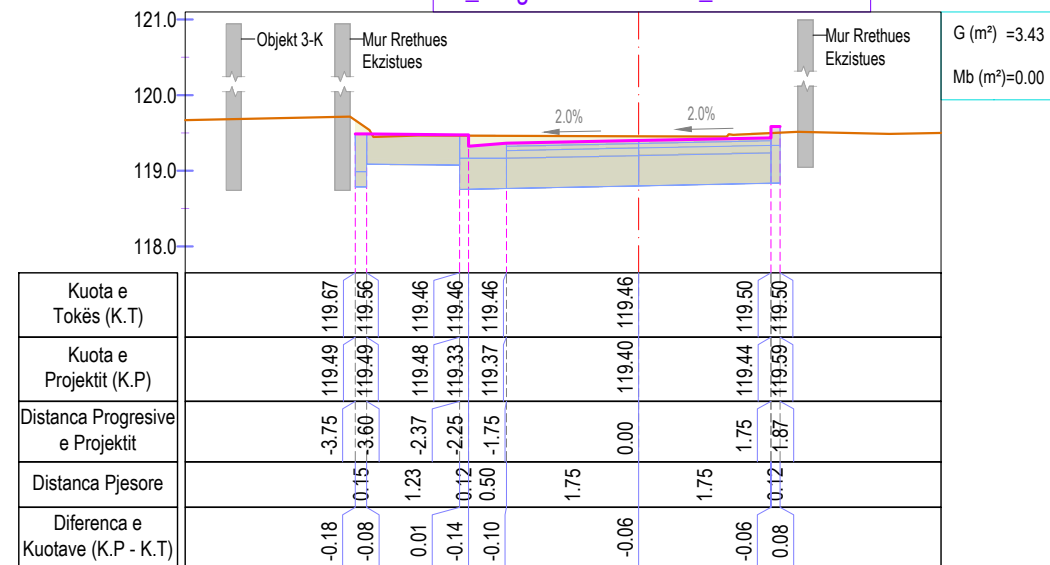
01\_Rruga "Pavlo Pavlin" \_Km:0+225



01\_Rruga "Pavlo Pavlin" \_Km:0+250



01\_Rruga "Pavlo Pavlin" \_Km:0+275



BASHKIA TIRANË



OBJEKTI: "REHABILITIMI I RRUGËVE TË BLOKUT KUFIZUAR NGA RRUGËT 5 MAJI - DIBRËS - NJAZI MEKA - ABEDIN CICI"

Ing. Hidroteknik	Filjana Veizaj	H/T.0110/8
Ing. Ndertimi	Dilaver Oshafi	K.1316/4
Ing. Gjeolog	Dëfrim Shkupi	GJ.0421/1
Ing. Elektrik	Florjan Lame	E.1631
Ing. Elektrik	Fatmira Shyti	E.0462/2
Topograf	Blerim Lamaj	T.1180/1

B.O.E : "INFRATECH, TESLA VISION & ENGINEERING CONSULTING GROUP" sh.p.k

FAZA

PROJEKT ZBATIM

DORËZIM

1.0

PROFILA TËRTHOR - RRUGA "PAVLO PAVLIN"

SHKALLA

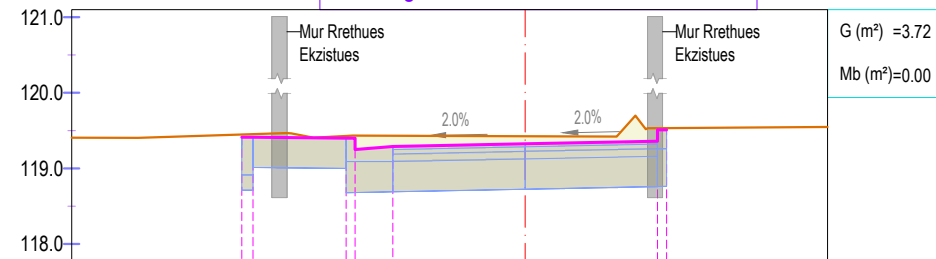
1:500

Nr.I FLETES

041

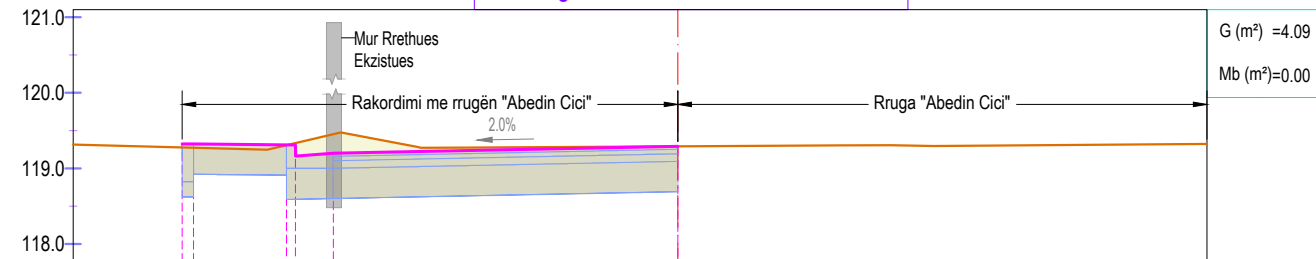
# PROFILA TËRTHOR - RRUGA "PAVLO PAVLIN"

01\_Rruga "Pavlo Pavlin" \_Km:0+300



Kuota e Tokës (K.T)	119.45	119.45	119.43	119.43	119.43	119.42	119.53	119.53
Kuota e Projektit (K.P)	119.41	119.41	119.40	119.25	119.29	119.33	119.36	119.51
Distanca Progressive e Projektit	-3.75	-3.60	-2.37	-2.25	-1.75	0.00	1.75	1.87
Distanca Pjesore	0.15	1.23	0.12	0.50	1.75	1.75	0.12	
Diferenca e Kuotave (K.P - K.T)	-0.03	-0.04	-0.03	-0.18	-0.14	-0.10	-0.17	-0.02

01\_Rruga "Pavlo Pavlin" \_Km:0+311



Kuota e Tokës (K.T)	119.28	119.27	119.31	119.33	119.45	119.29
Kuota e Projektit (K.P)	119.32	119.32	119.31	119.16	119.20	119.44
Distanca Progressive e Projektit	-6.56	-6.41	-5.18	-5.06	-4.56	0.00
Distanca Pjesore	0.15	1.23	0.12	0.50	4.56	
Diferenca e Kuotave (K.P - K.T)	0.05	0.05	0.01	-0.17	-0.25	0.15

BASHKIA TIRANË



OBJEKTI: "REHABILITIMI I RRUGËVE TË BLOKUT KUFIZUAR NGA RRUGËT 5 MAJI - DIBRËS - NJAZI MEKA - ABEDIN CICI"

Ing. Hidroteknik	Filjana Veizaj	H/T.0110/8
Ing. Ndertimi	Dilaver Oshafi	K.1316/4
Ing. Gjeolog	Dëfrim Shkupi	GJ.0421/1
Ing. Elektrik	Florjan Lame	E.1631
Ing. Elektrik	Fatmira Shyti	E.0462/2
Topograf	Blerim Lamaj	T.1180/1

B.O.E : "INFRATECH, TESLA VISION & ENGINEERING CONSULTING GROUP" sh.p.k

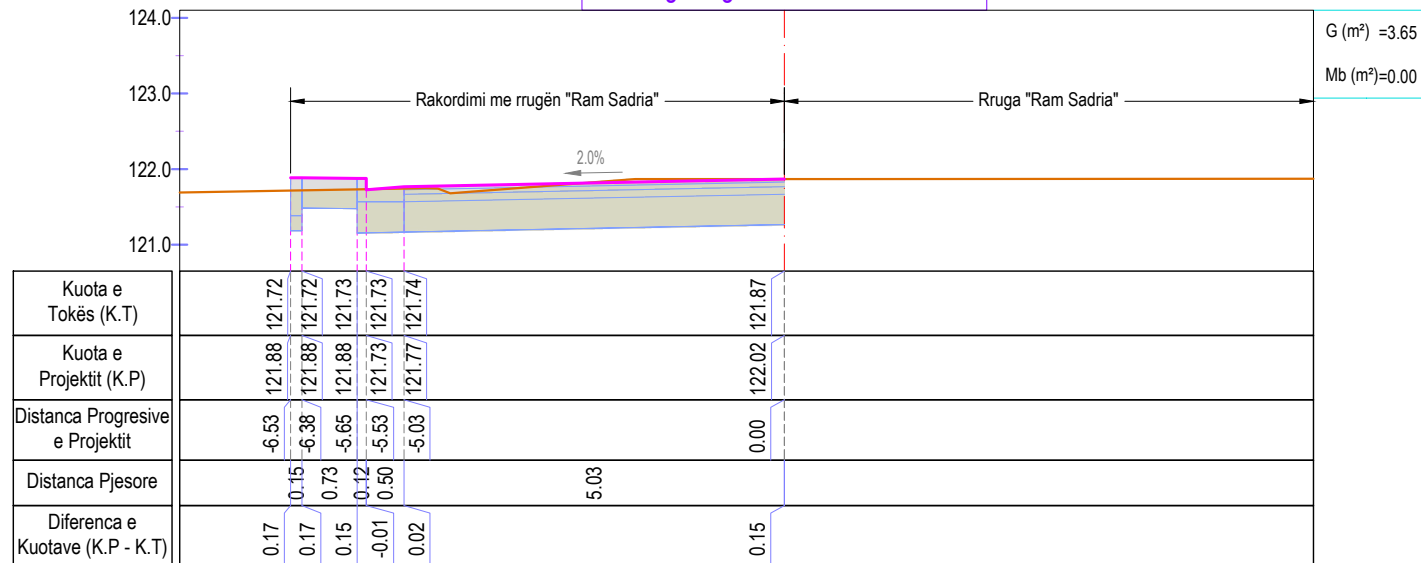
FAZA	PROJEKT ZBATIM
DORËZIM	1.0

**PROFILA TËRTHOR - RRUGA "PAVLO PAVLIN"**

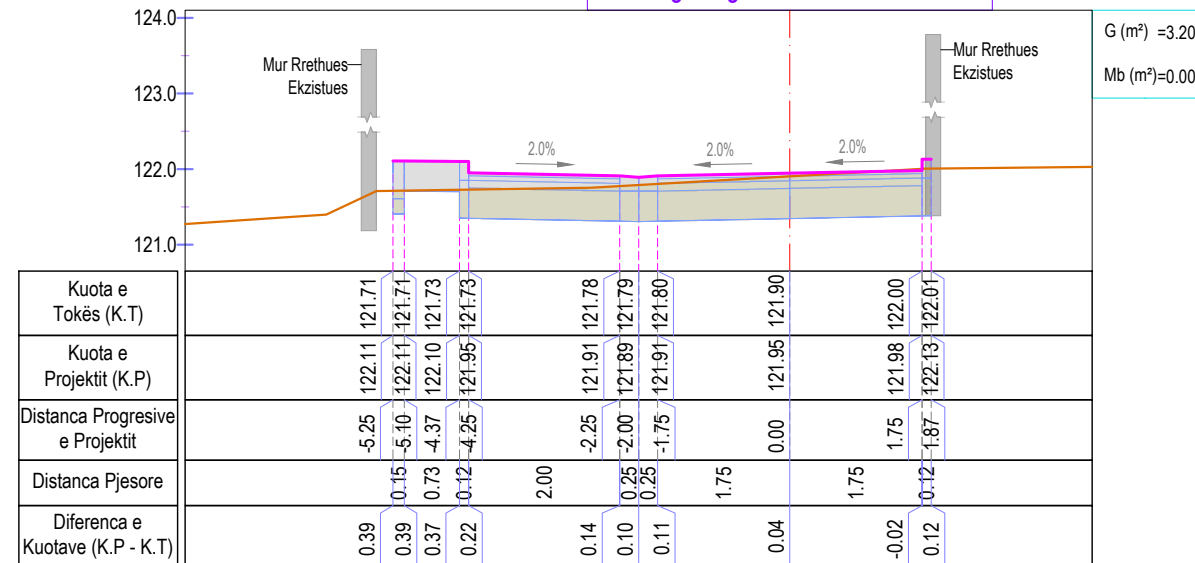
SHKALLA	1:500
Nr.I FLETES	<b>042</b>

# PROFILA TËRTHOR - RRUGA "AGALLAI TAKO"

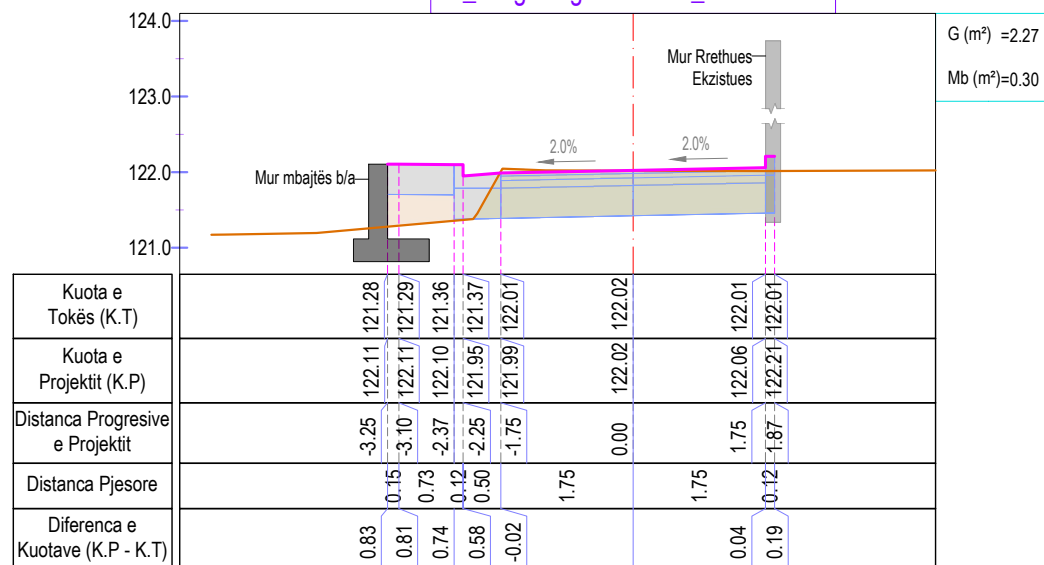
02\_Rruga "Agallai Tako" \_Km:0+000



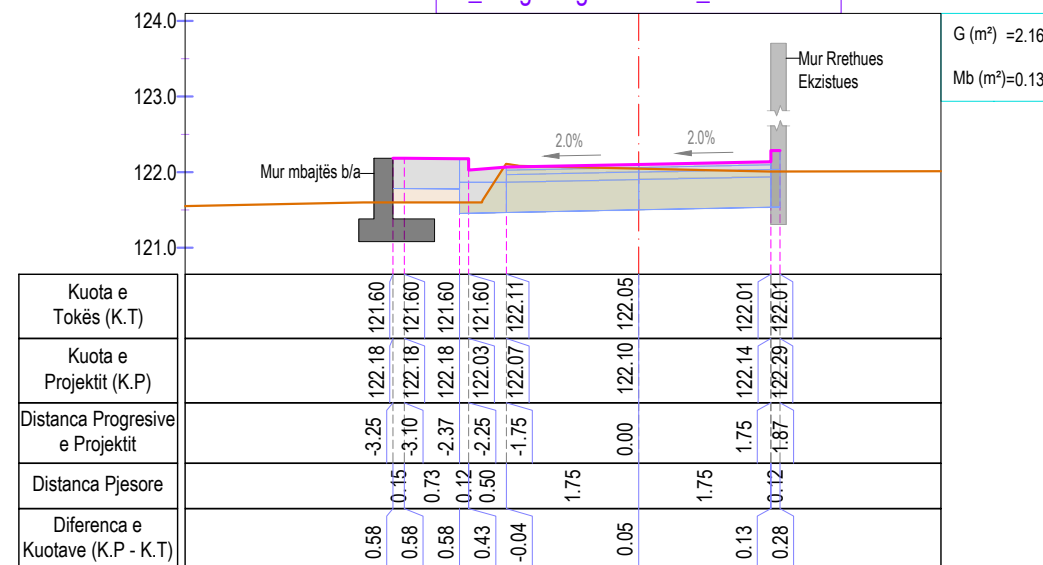
02\_Rruga "Agallai Tako" \_Km:0+025



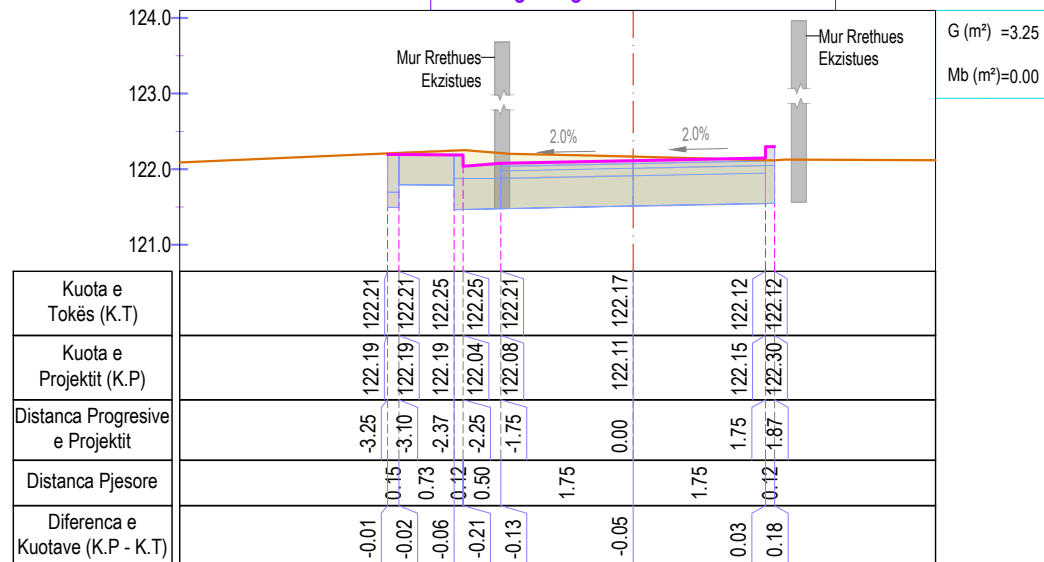
02\_Rruga "Agallai Tako" \_Km:0+050



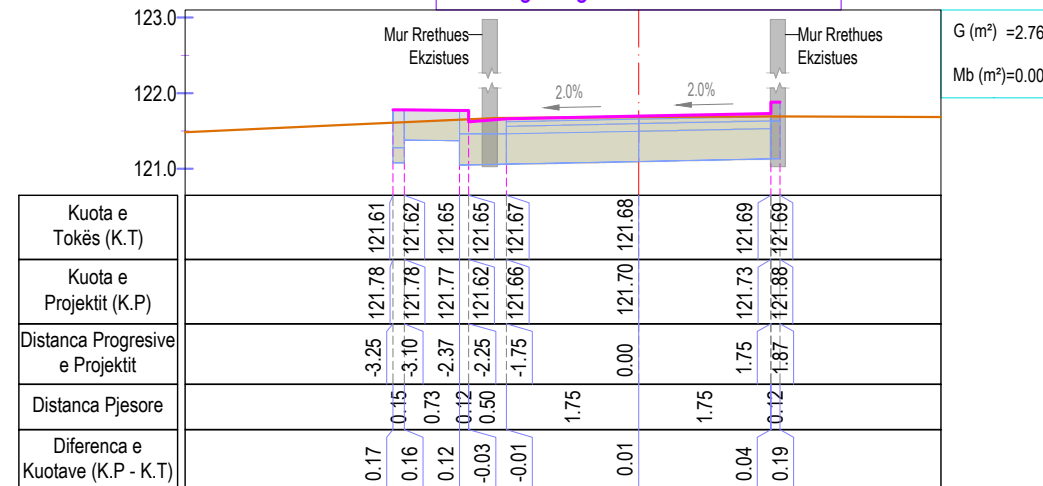
02\_Rruga "Agallai Tako" \_Km:0+075



02\_Rruga "Agallai Tako" \_Km:0+100

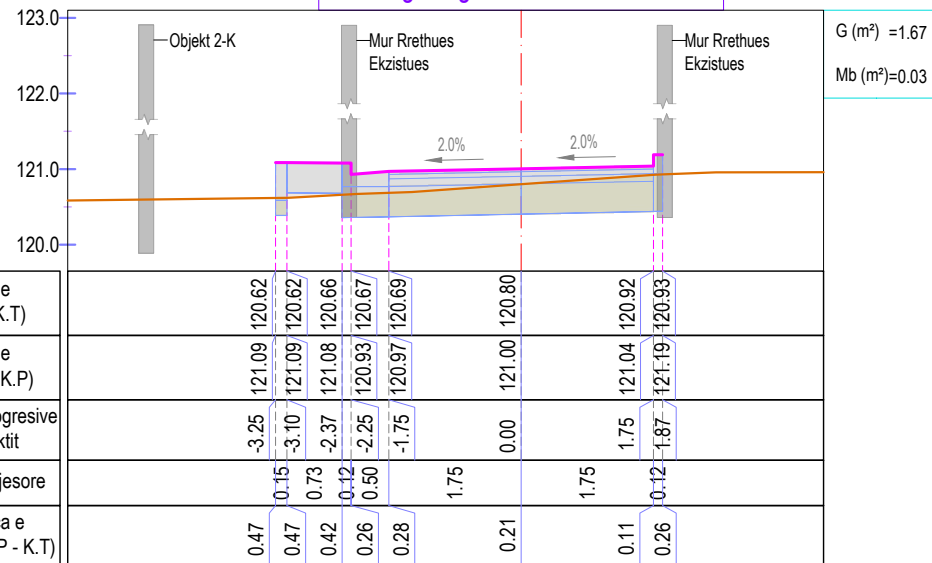


02\_Rruga "Agallai Tako" \_Km:0+125

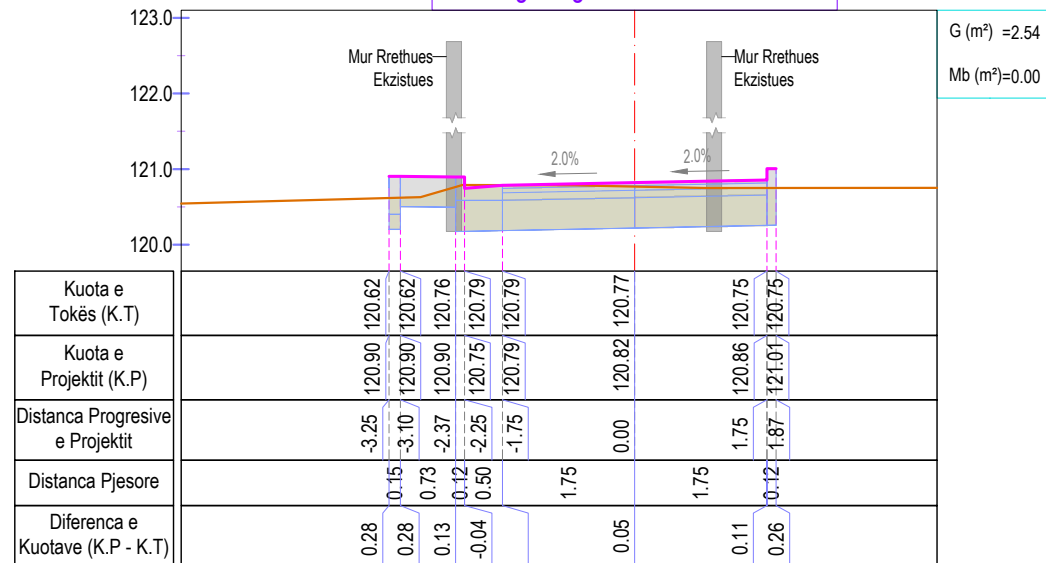


# PROFILA TËRTHOR - RRUGA "AGALLAI TAKO"

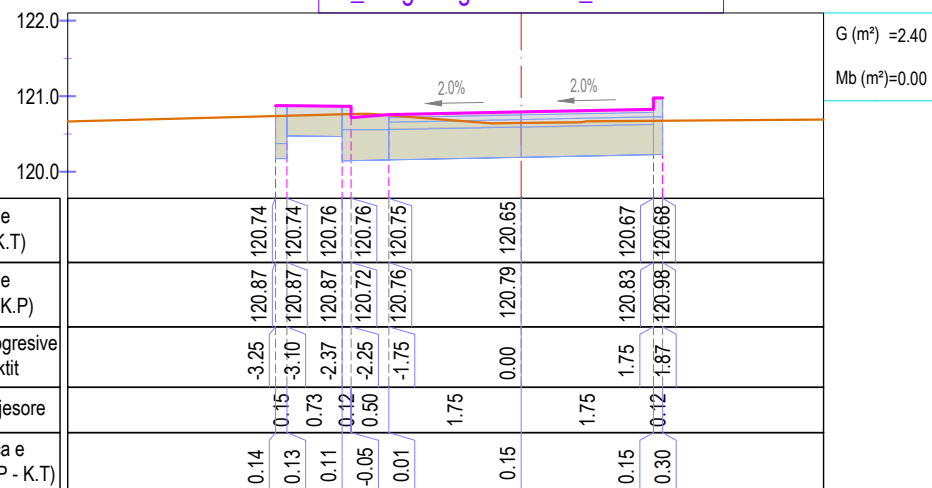
02\_Rruga "Agallai Tako" \_Km:0+150




02\_Rruga "Agallai Tako" \_Km:0+175



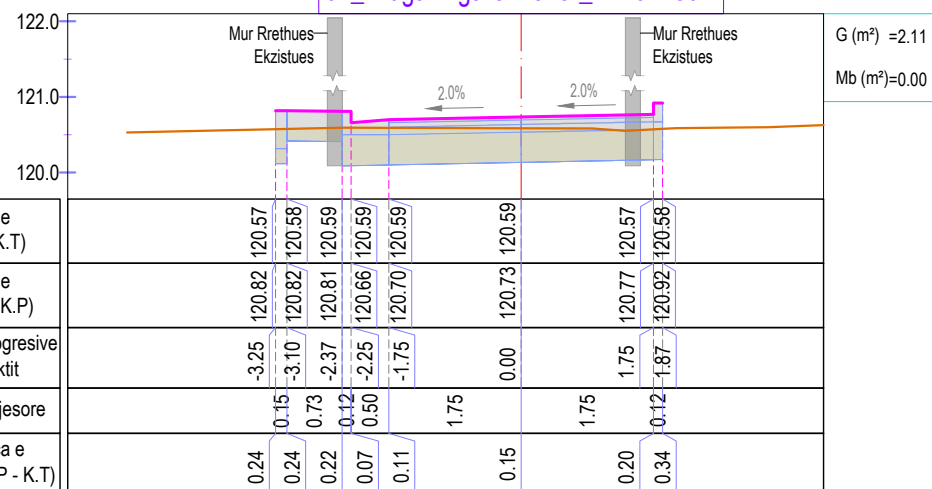
02\_Rruga "Agallai Tako" \_Km:0+200



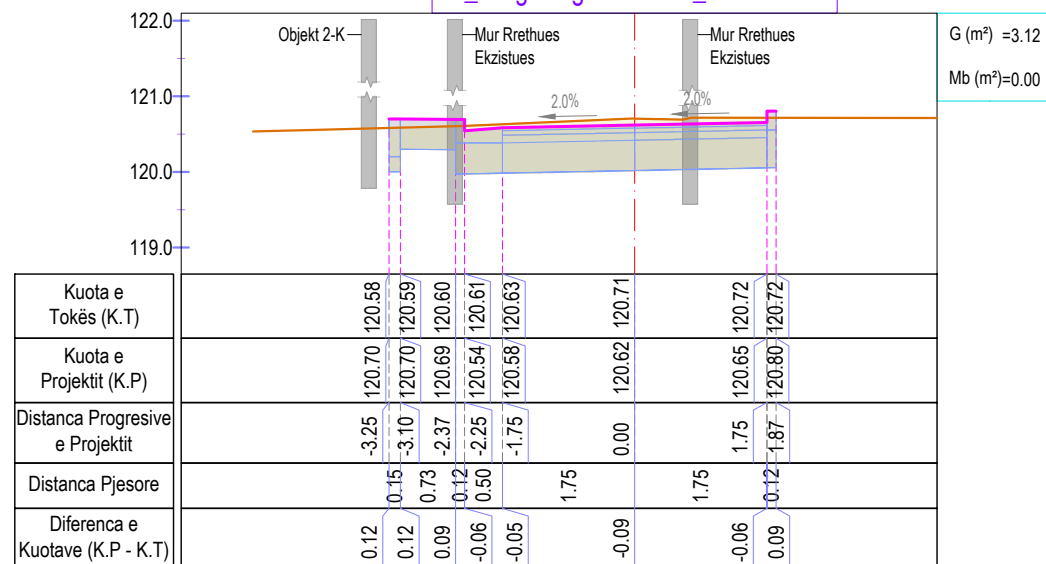
02\_Rruga "Agallai Tako" \_Km:0+225



02\_Rruga "Agallai Tako" \_Km:0+250



02\_Rruga "Agallai Tako" \_Km:0+275



BASHKIA TIRANË



OBJEKTI: "REHABILITIMI I RRUGËVE TË BLOKUT KUFIZUAR NGA RRUGËT 5 MAJI - DIBRËS - NJAZI MEKA - ABEDIN CICI"

Ing. Hidroteknik	Filjana Veizaj	H/T.0110/8
Ing. Ndertimi	Dilaver Oshafi	K.1316/4
Ing. Gjeolog	Dëfrim Shkupi	GJ.0421/1
Ing. Elektrik	Florjan Lame	E.1631
Ing. Elektrik	Fatmira Shyti	E.0462/2
Topograf	Blerim Lamaj	T.1180/1

B.O.E : "INFRATECH, TESLA VISION & ENGINEERING CONSULTING GROUP" sh.p.k

FAZA

PROJEKT ZBATIM

PROFILA TËRTHOR - RRUGA "AGALLAI TAKO"

DORËZIM

1.0

SHKALLA

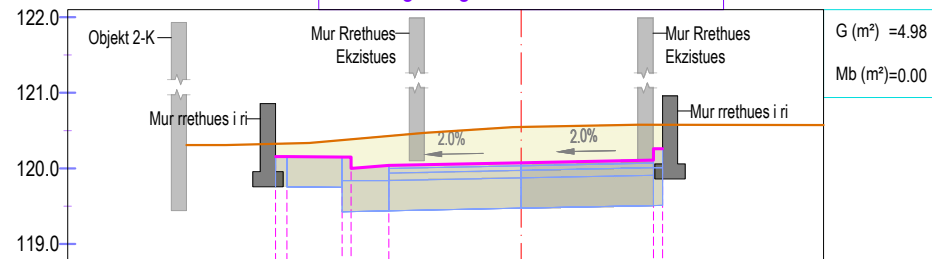
1:500

Nr.I FLETES

044

# PROFILA TËRTHOR - RRUGA "AGALLAI TAKO"

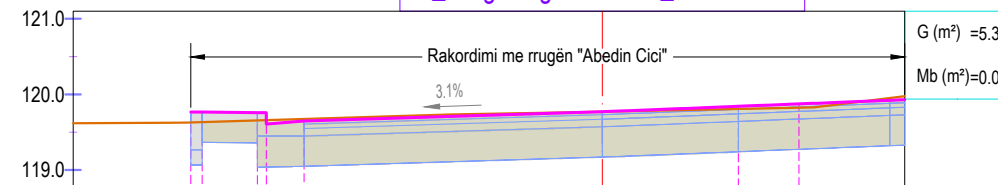
02\_Rruga "Agallai Tako" \_Km:0+300



G (m²) =4.98  
Mb (m²)=0.00

Kuota e Tokës (K.T)	120.33	120.33	120.37	120.38	120.43	120.55	120.58	120.58
Kuota e Projektit (K.P)	120.16	120.16	120.15	120.00	120.04	120.07	120.11	120.26
Distanca Progressive e Projektit	-3.25	-3.10	-2.37	-2.25	-1.75	0.00	1.75	-1.87
Distanca Pjesore	0.15	0.73	0.12	0.50	1.75	1.75	0.12	
Diferenca e Kuotave (K.P - K.T)	-0.17	-0.17	-0.22	-0.39	-0.39	-0.47	-0.47	-0.32

02\_Rruga "Agallai Tako" \_Km:0+312



G (m²) =5.36  
Mb (m²)=0.00

Kuota e Tokës (K.T)	119.63	119.63	119.66	119.66	119.66	119.68	119.77	119.81	119.82
Kuota e Projektit (K.P)	119.77	119.77	119.76	119.61	119.65	119.68	119.77	119.84	119.87
Distanca Progressive e Projektit	-5.44	-5.29	-4.56	-4.44	-3.94	0.00	1.80	1.80	2.60
Distanca Pjesore	0.15	0.73	0.12	0.50	3.95	0.00	1.80	0.80	
Diferenca e Kuotave (K.P - K.T)	0.14	0.13	0.10	-0.05	-0.03	0.00	0.04	0.05	

BASHKIA TIRANË



OBJEKTI: "REHABILITIMI I RRUGËVE TË BLOKUT KUFIZUAR NGA RRUGËT 5 MAJI - DIBRËS - NJAZI MEKA - ABEDIN CICI"

Ing. Hidroteknik	Filjana Veizaj	H/T.0110/8
Ing. Ndertimi	Dilaver Oshafi	K.1316/4
Ing. Gjeolog	Dëfrim Shkupi	GJ.0421/1
Ing. Elektrik	Florjan Lame	E.1631
Ing. Elektrik	Fatmira Shyti	E.0462/2
Topograf	Blerim Lamaj	T.1180/1

B.O.E : "INFRATECH, TESLA VISION & ENGINEERING CONSULTING GROUP" sh.p.k

FAZA

PROJEKT ZBATIM

PROFILA TËRTHOR - RRUGA "AGALLAI TAKO"

DORËZIM

1.0

SHKALLA

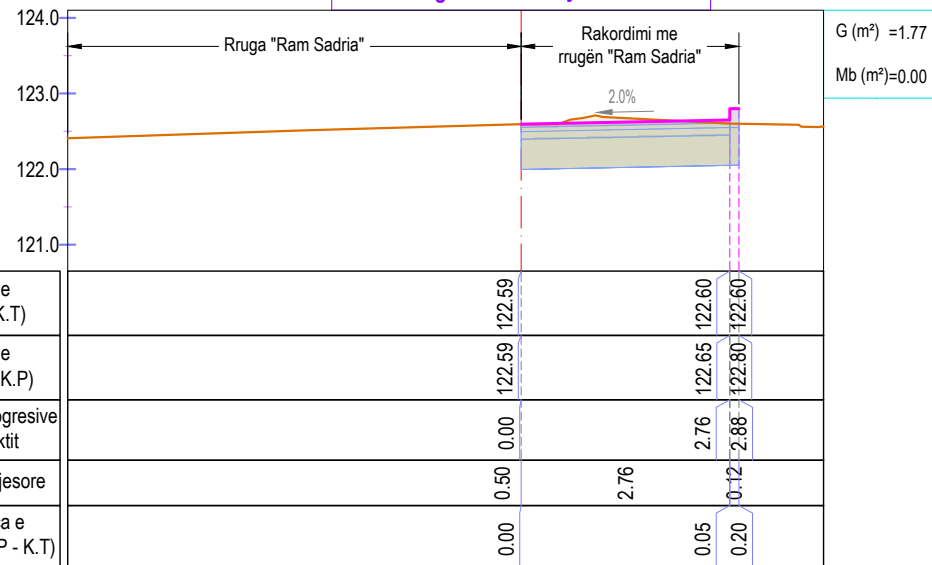
1:500

Nr.I FLETES

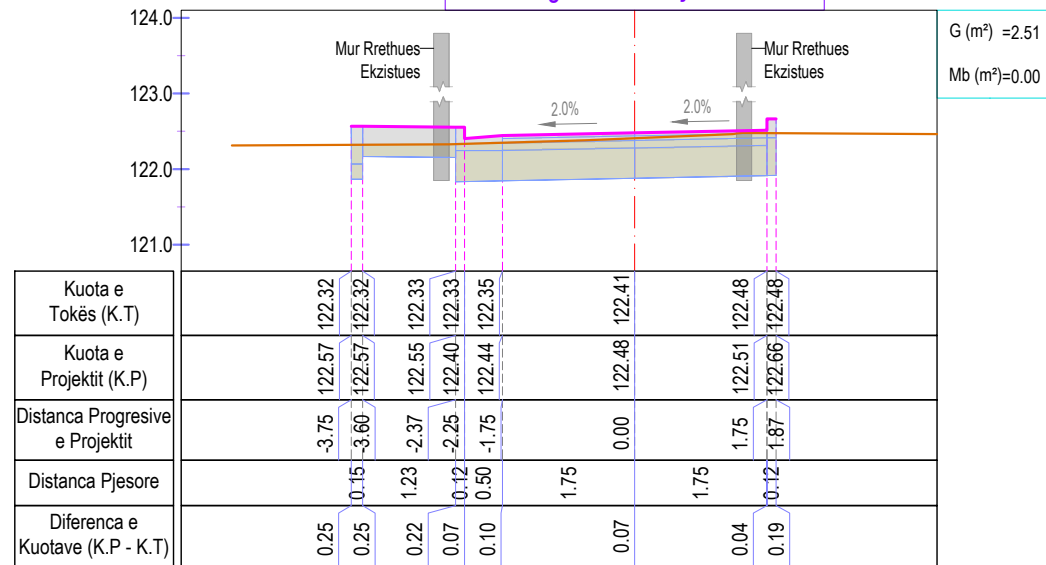
045

# PROFILA TËRTHOR - RRUGA "ZEF BUMÇI"

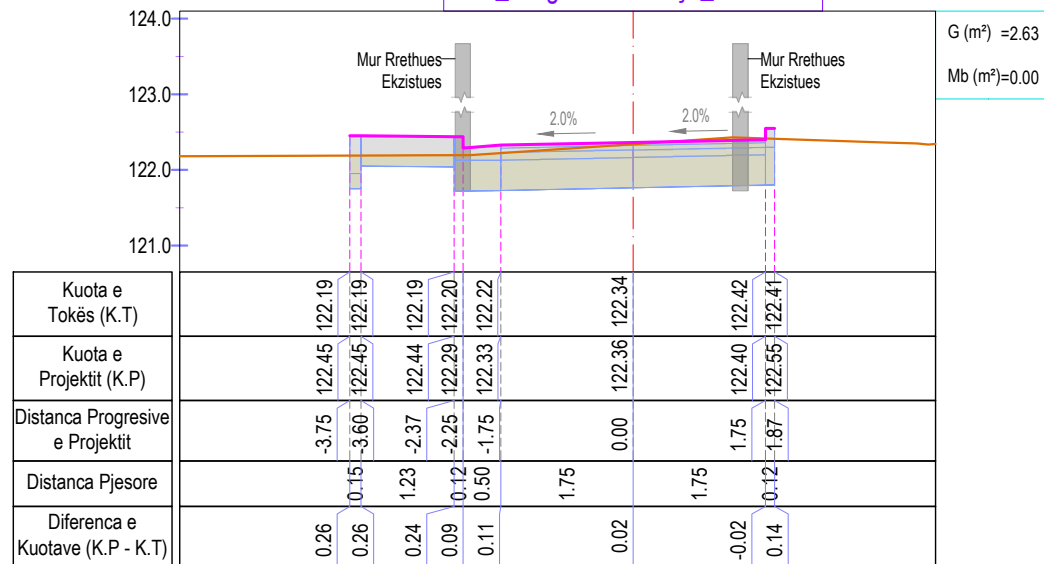
03.a\_Rruga "Zef Bumçi" \_Km:0+000



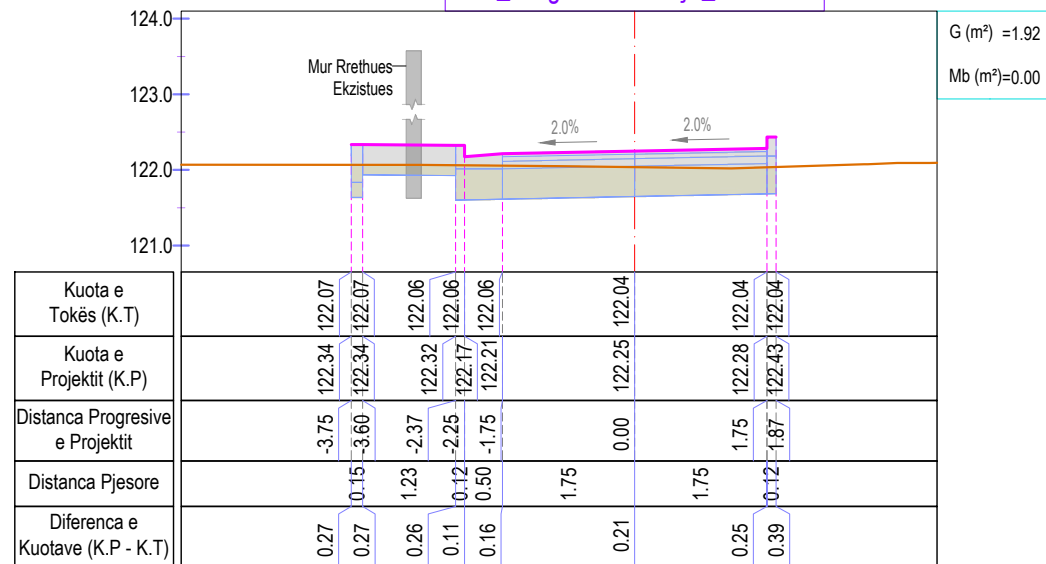
03.a\_Rruga "Zef Bumçi" \_Km:0+025



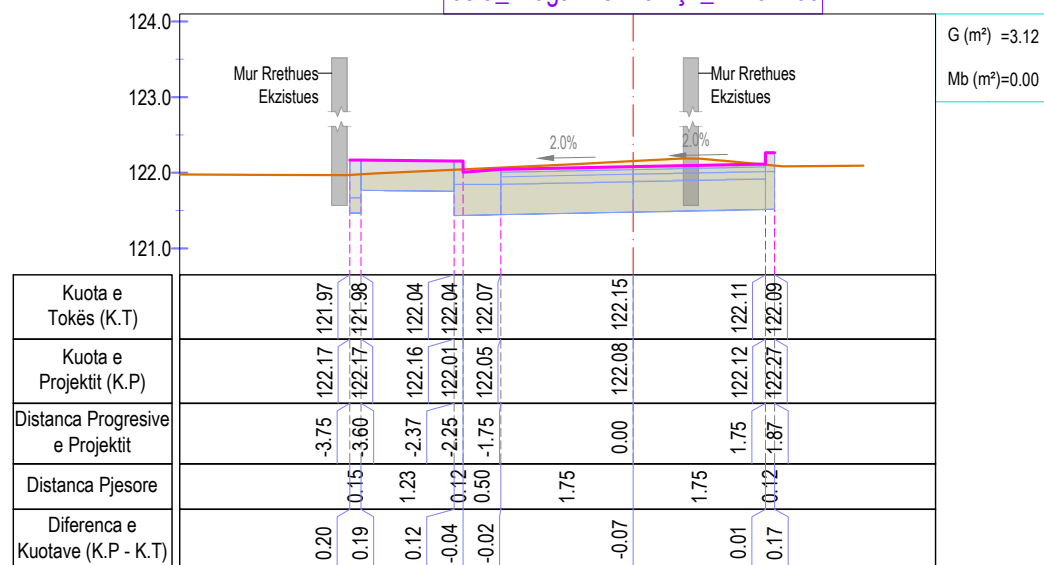
03.a\_Rruga "Zef Bumçi" \_Km:0+050



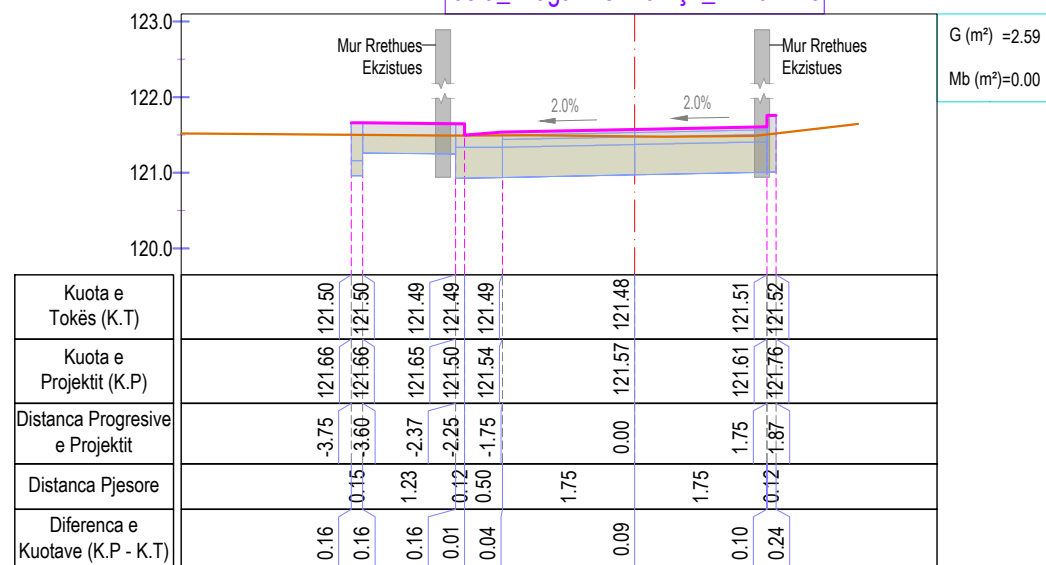
03.a\_Rruga "Zef Bumçi" \_Km:0+075



03.a\_Rruga "Zef Bumçi" \_Km:0+100



03.a\_Rruga "Zef Bumçi" \_Km:0+125



BASHKIA TIRANË



OBJEKTI: "REHABILITIMI I RRUGËVE TË BLOKUT KUFIZUAR NGA RRUGËT 5 MAJI - DIBRËS - NJAZI MEKA - ABEDIN CICI"

Ing. Hidroteknik	Filjana Veizaj	H/T.0110/8
Ing. Ndertimi	Dilaver Oshafi	K.1316/4
Ing. Gjeolog	Dëfrim Shkupi	GJ.0421/1
Ing. Elektrik	Florjan Lame	E.1631
Ing. Elektrik	Fatmira Shyti	E.0462/2
Topograf	Blerim Lamaj	T.1180/1

B.O.E : "INFRATECH, TESLA VISION & ENGINEERING CONSULTING GROUP" sh.p.k

FAZA

PROJEKT ZBATIM

PROFILA TËRTHOR - RRUGA "ZEF BUMÇI"

DORËZIM

1.0

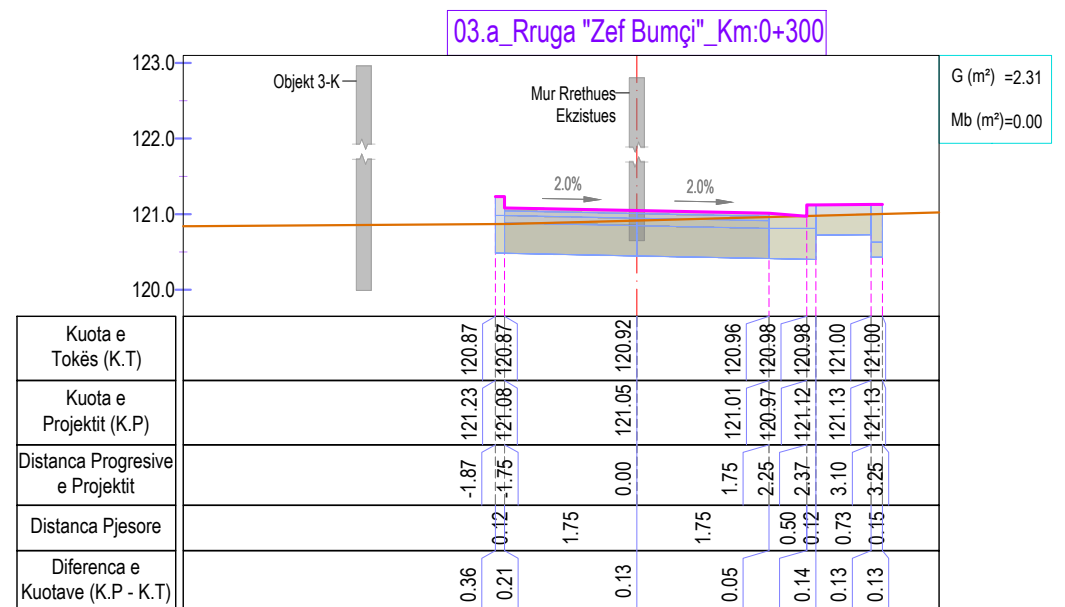
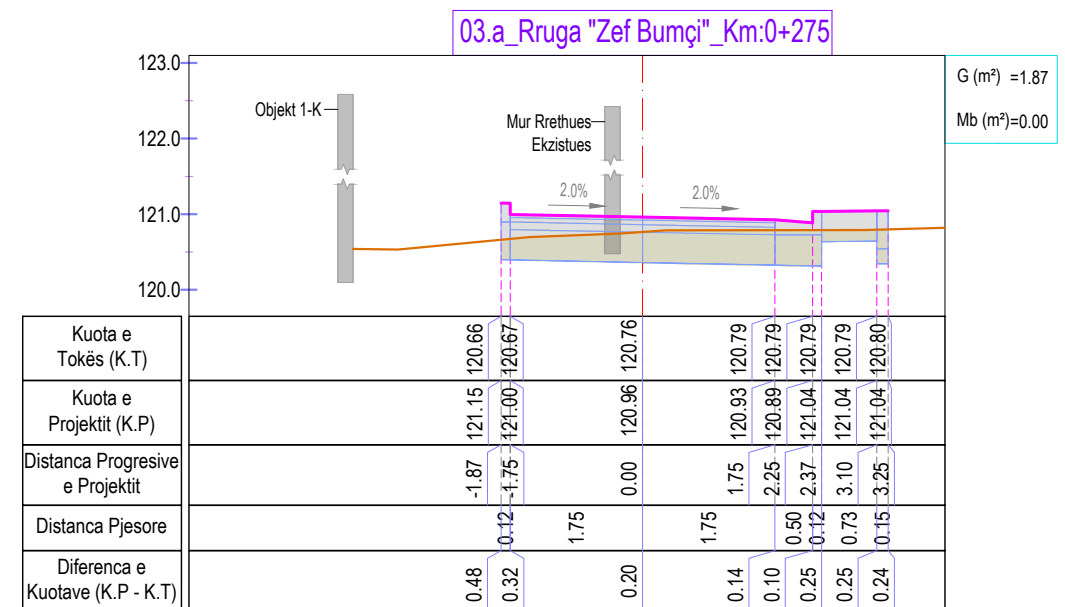
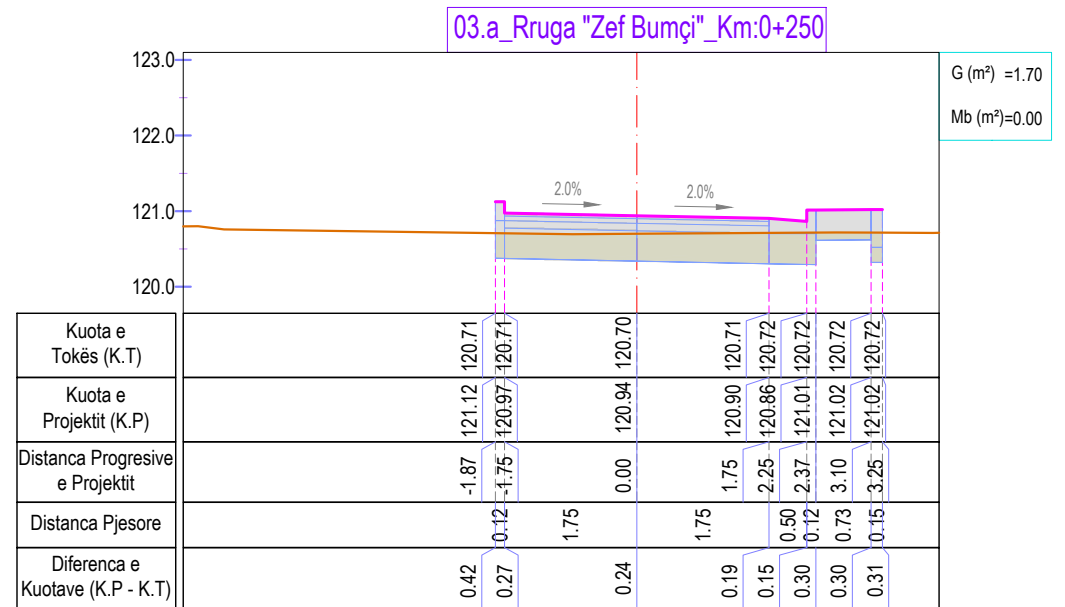
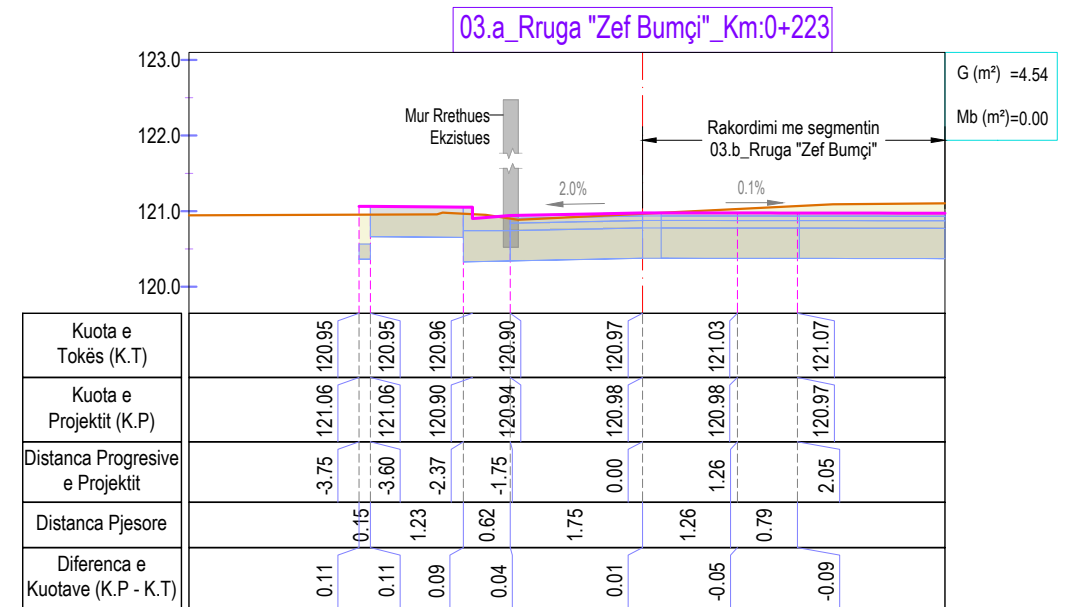
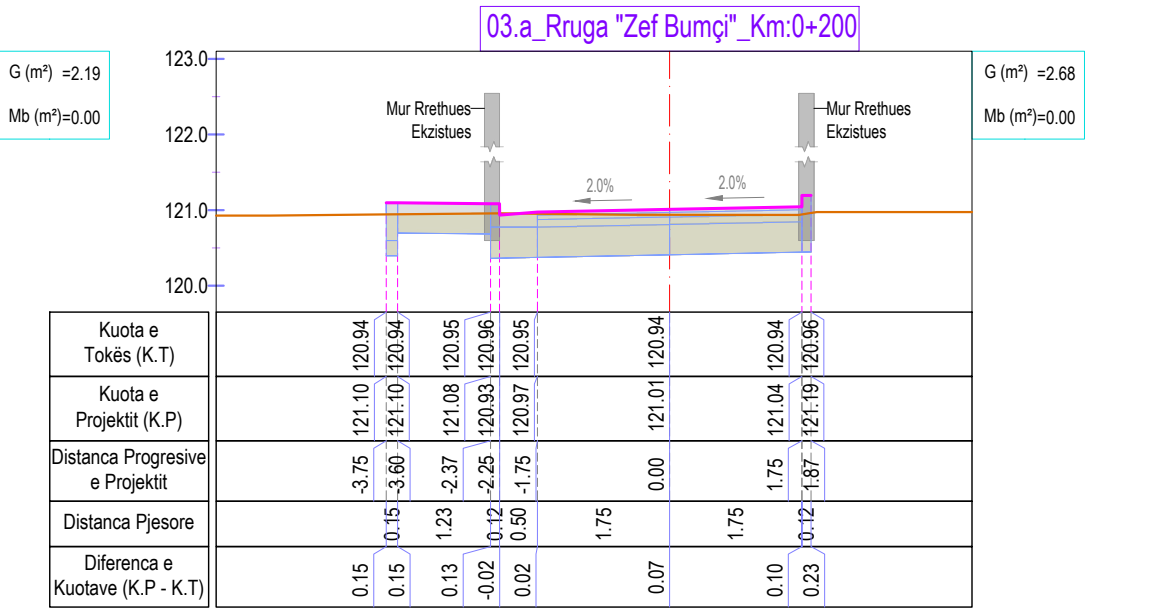
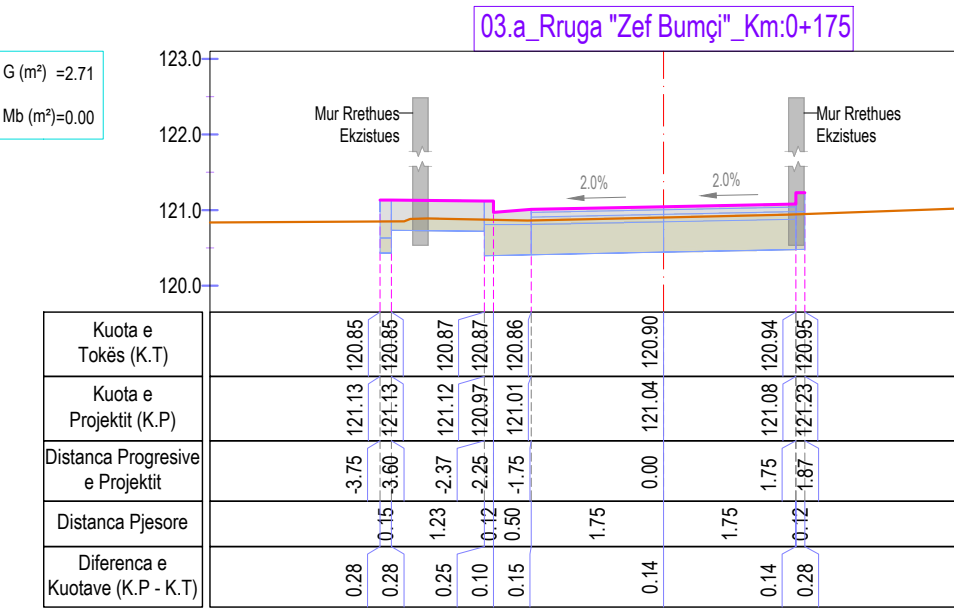
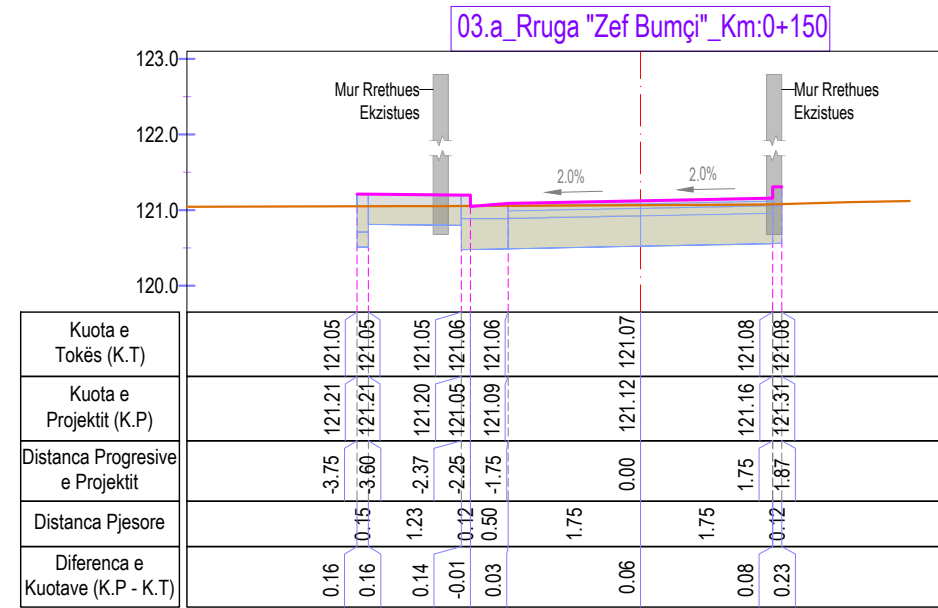
SHKALLA

1:500

Nr.1 FLETES

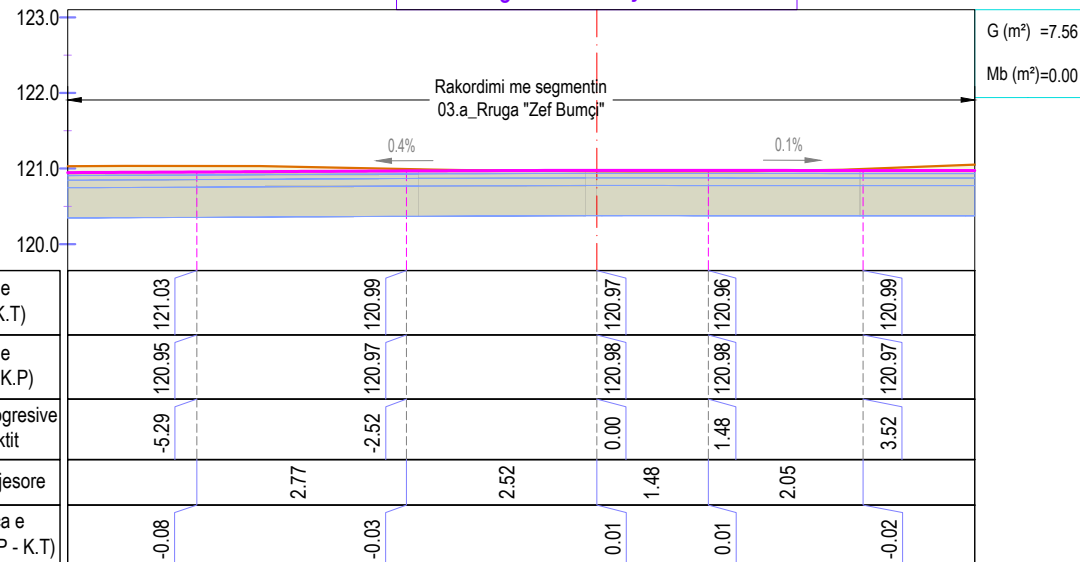
046

# PROFILA TËRTHOR - RRUGA "ZEF BUMÇI"

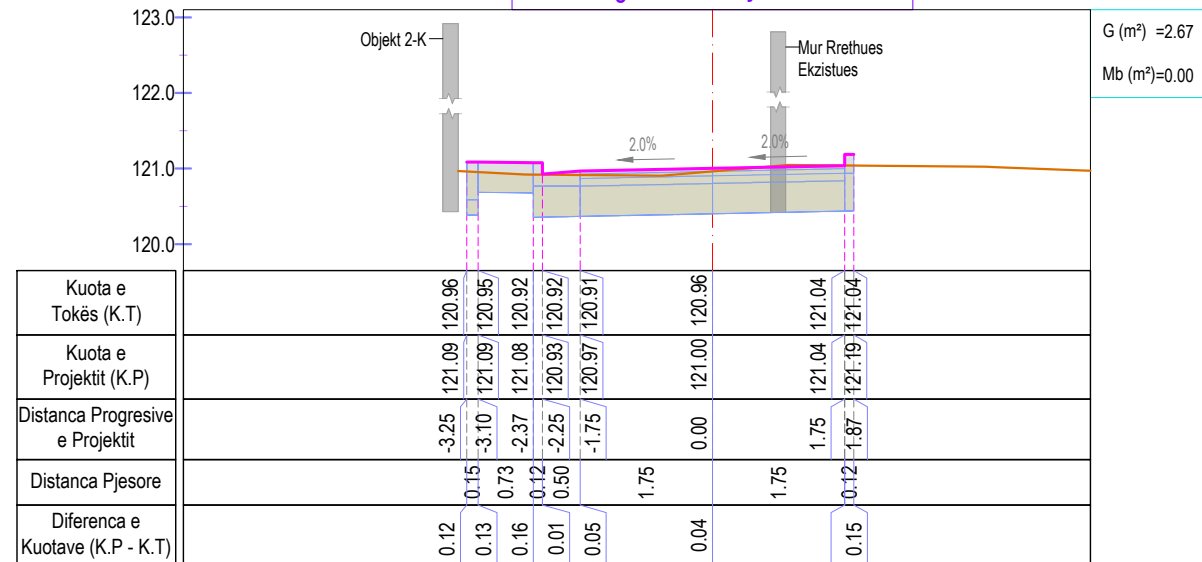


# PROFILA TËRTHOR - RRUGA "ZEF BUMÇI"

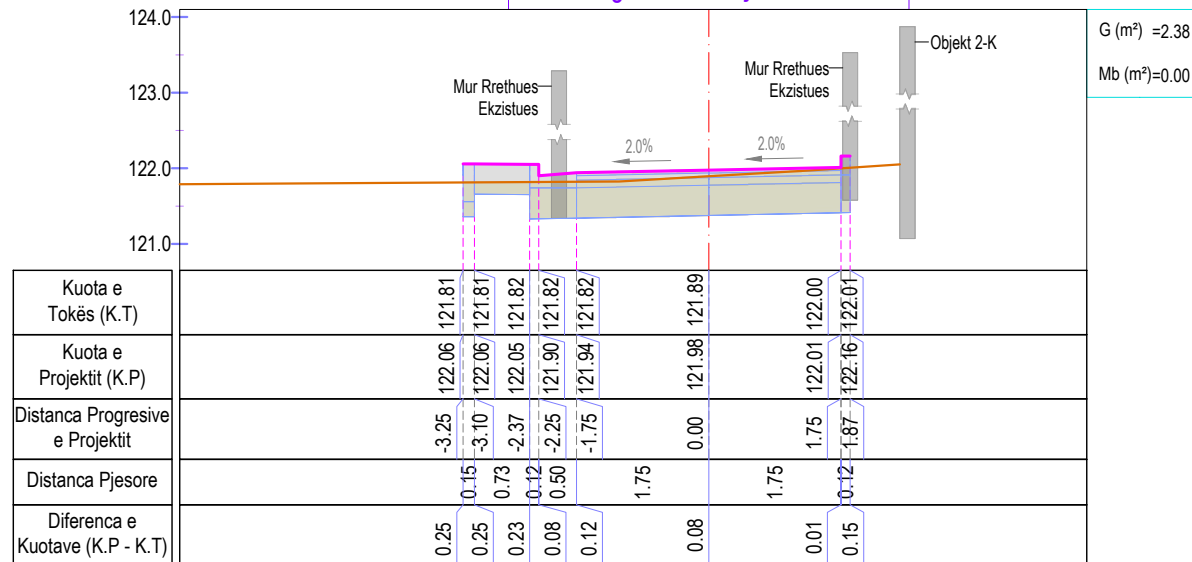
03.b\_Rruga "Zef Bumçi" \_Km:0+000



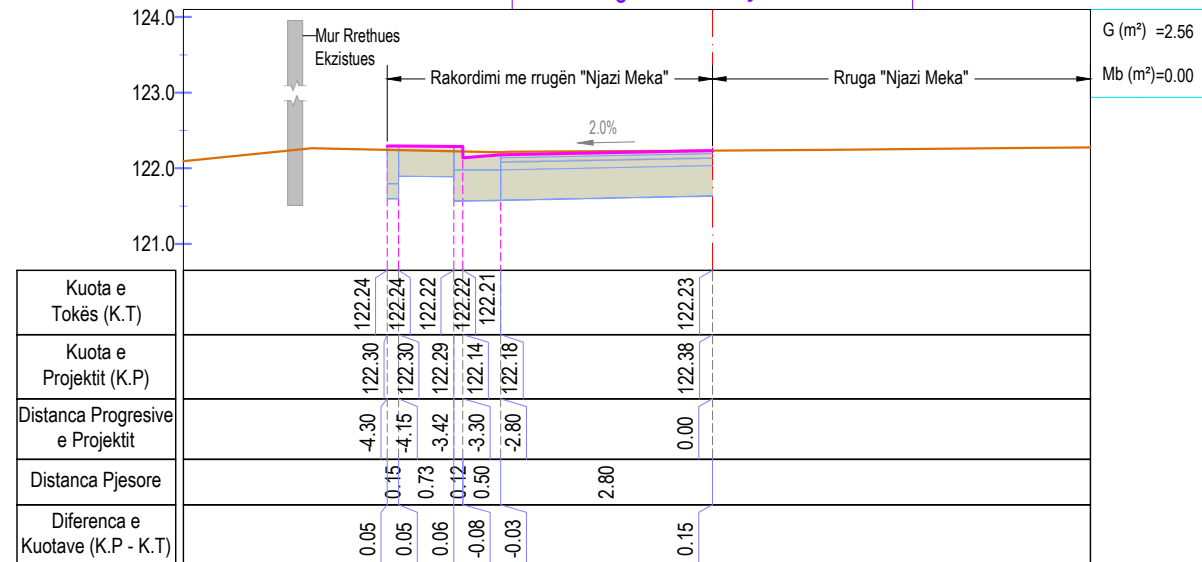
03.b\_Rruga "Zef Bumçi" \_Km:0+025



03.b\_Rruga "Zef Bumçi" \_Km:0+050

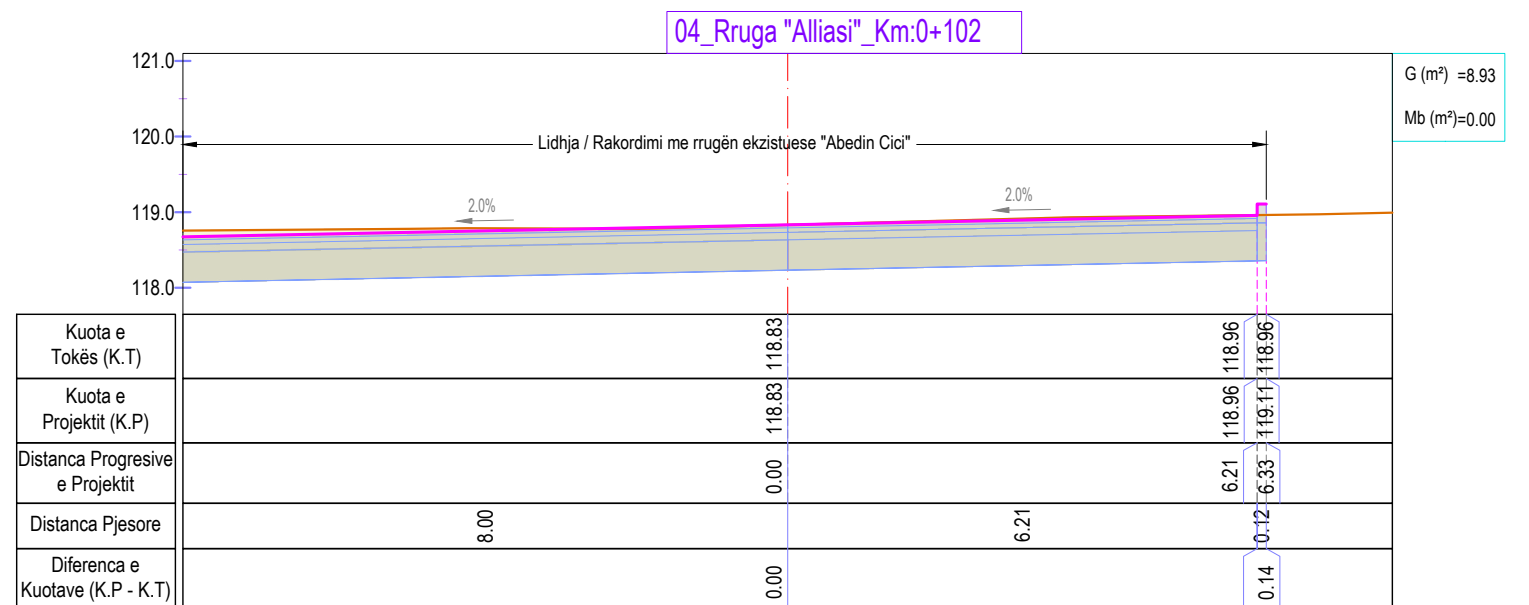
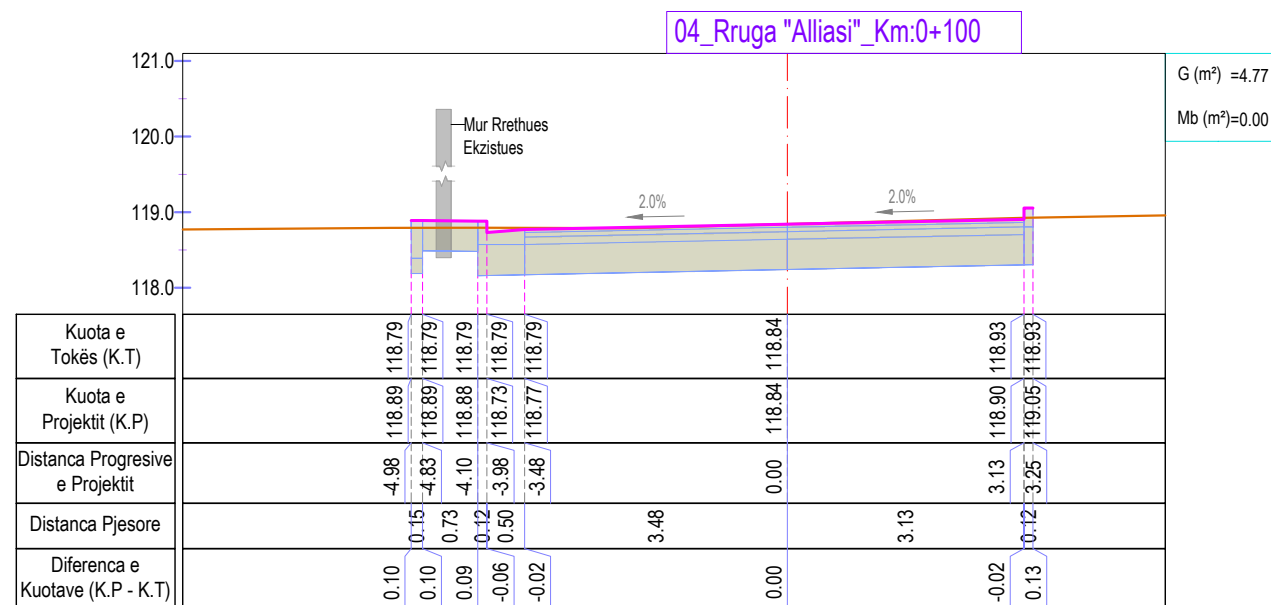
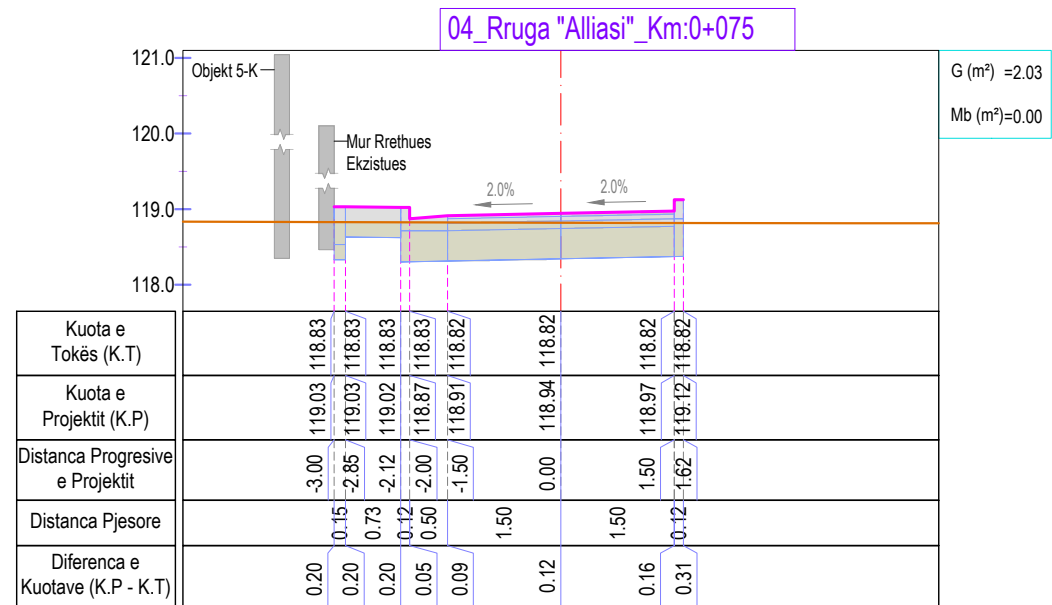
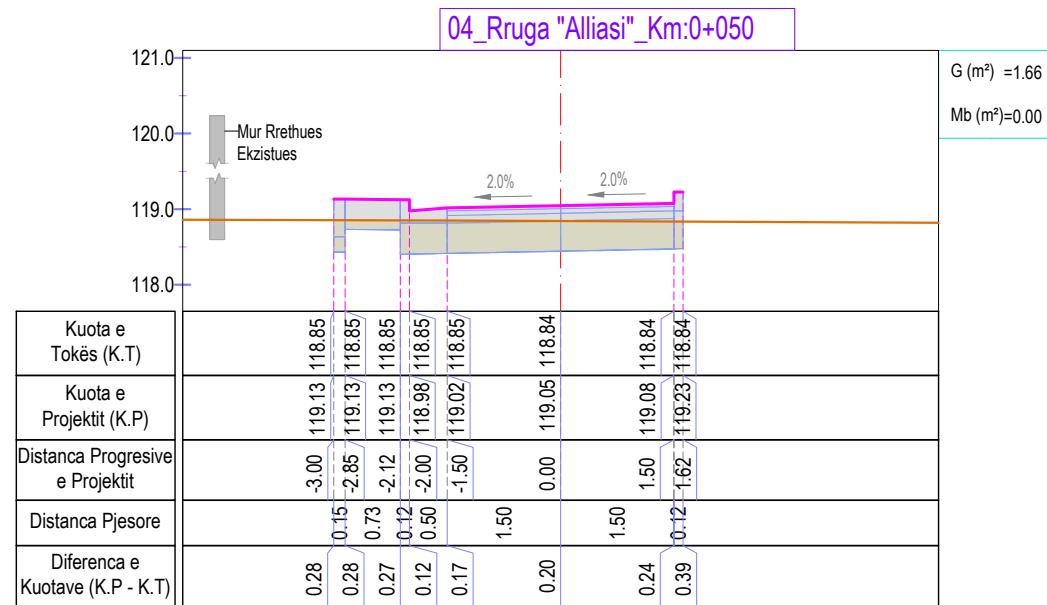
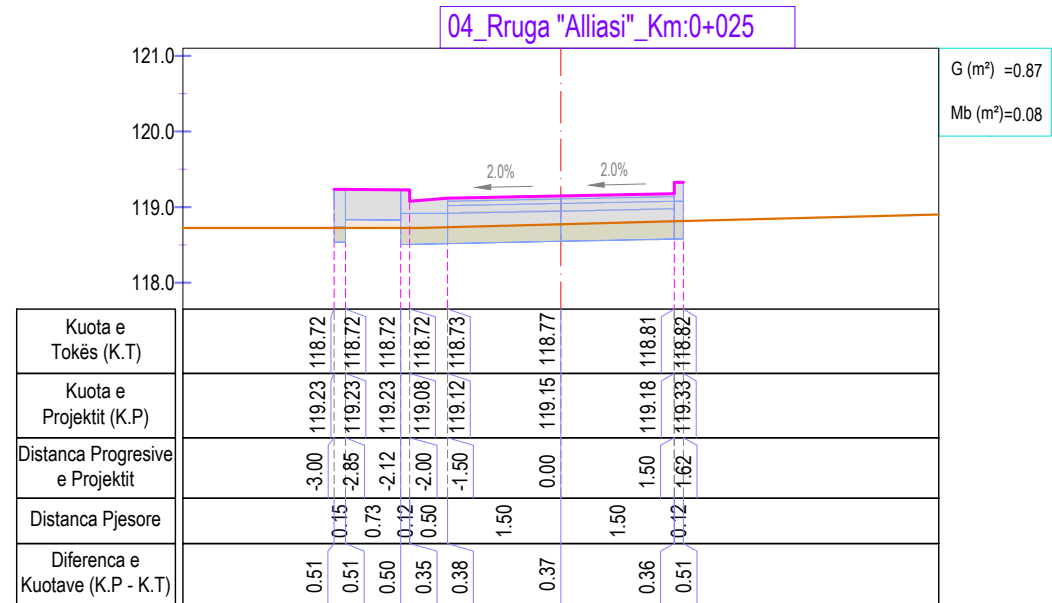
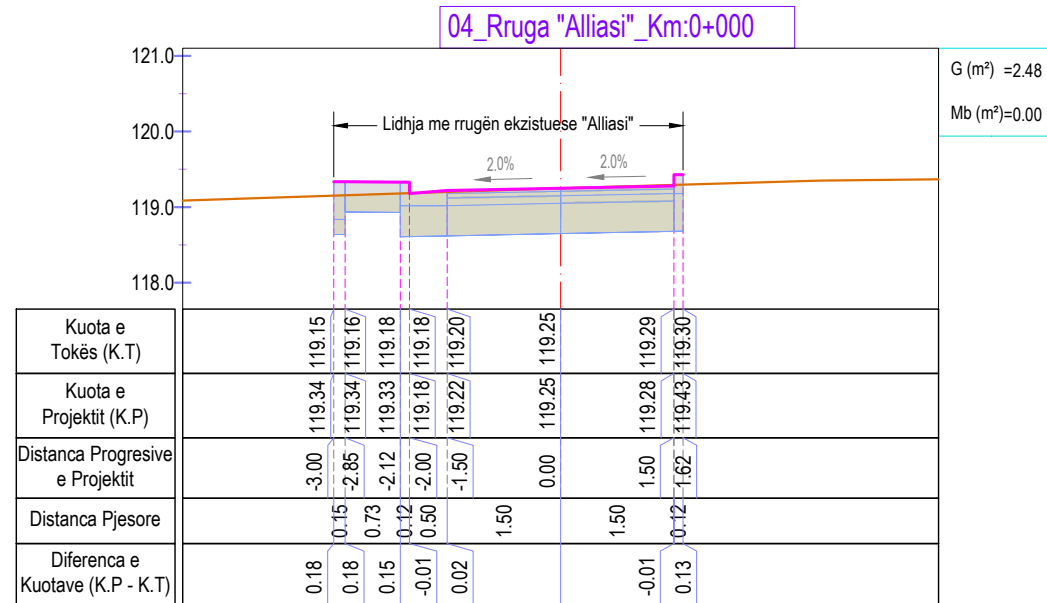


03.b\_Rruga "Zef Bumçi" \_Km:0+062





# PROFILA TËRTHOR - RRUGA "ALLIASI"



BASHKIA TIRANË



OBJEKTI: "REHABILITIMI I RRUGËVE TË BLOKUT KUFIZUAR NGA RRUGËT 5 MAJI - DIBRËS - NJAZI MEKA - ABEDIN CICI"

Ing. Hidroteknik	Filjana Veizaj	H/T.0110/8
Ing. Ndertimi	Dilaver Oshafi	K.1316/4
Ing. Gjeolog	Dëfrim Shkupi	GJ.0421/1
Ing. Elektrik	Florjan Lame	E.1631
Ing. Elektrik	Fatmira Shyti	E.0462/2
Topograf	Blerim Lamaj	T.1180/1

B.O.E : "INFRATECH, TESLA VISION & ENGINEERING CONSULTING GROUP" sh.p.k

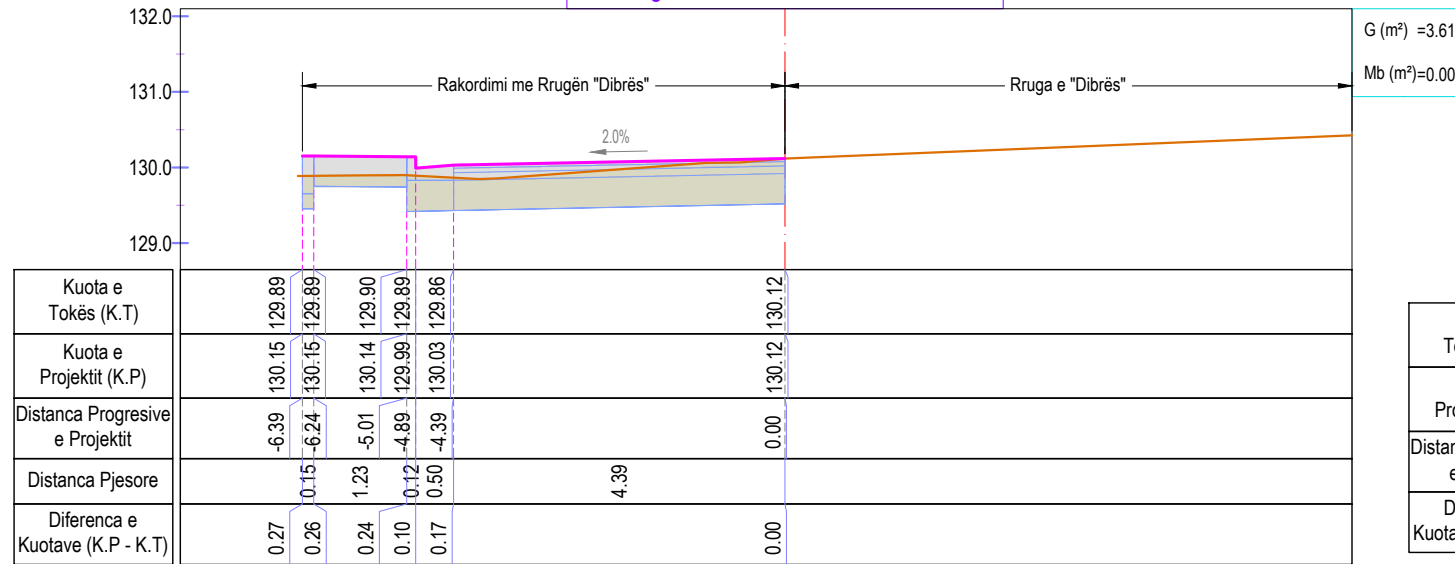
FAZA	PROJEKT ZBATIM
DORËZIM	1.0

**PROFILA TËRTHOR - RRUGA "ALLIASI"**

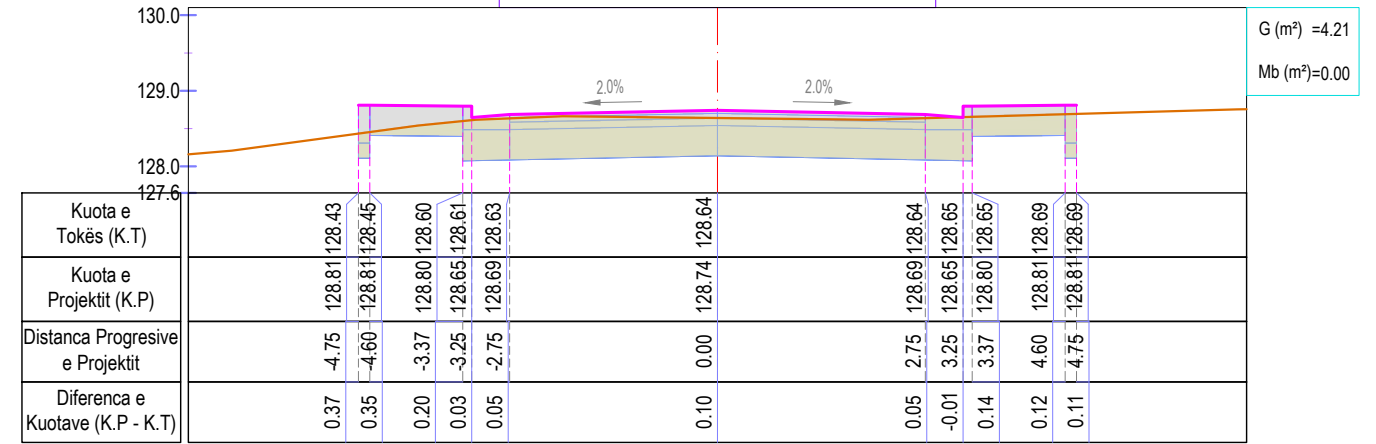
SHKALLA	1:500
Nr.I FLETES	<b>049</b>

# PROFILA TËRTHOR - RRUGA "SELAUDIN ZORBA"

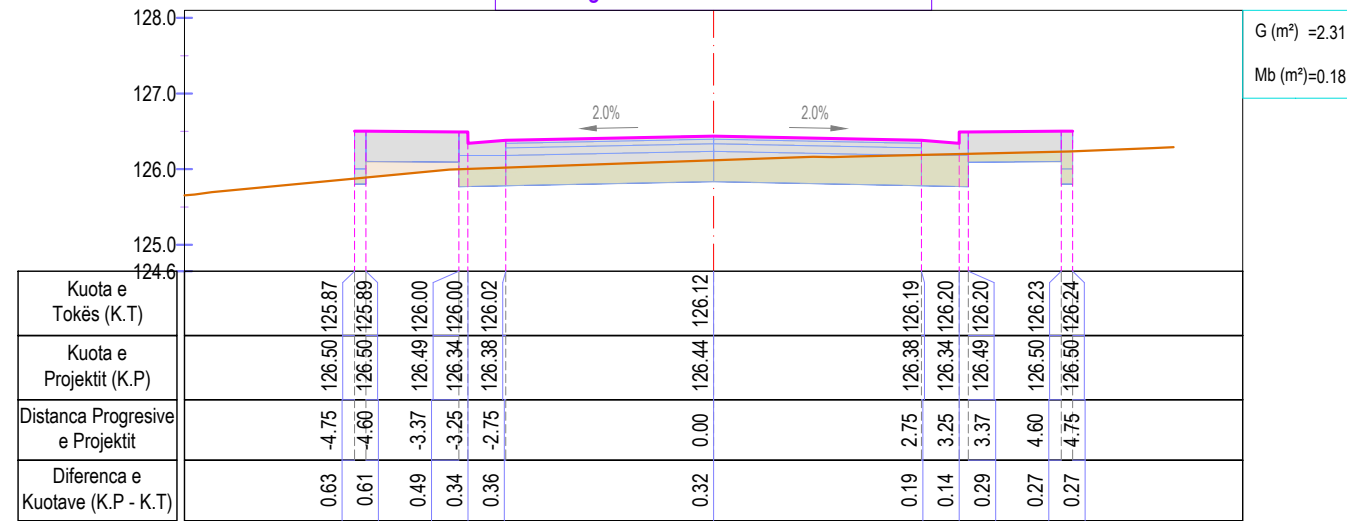
05\_Rruga "Selaudin Zorba" \_Km:0+000



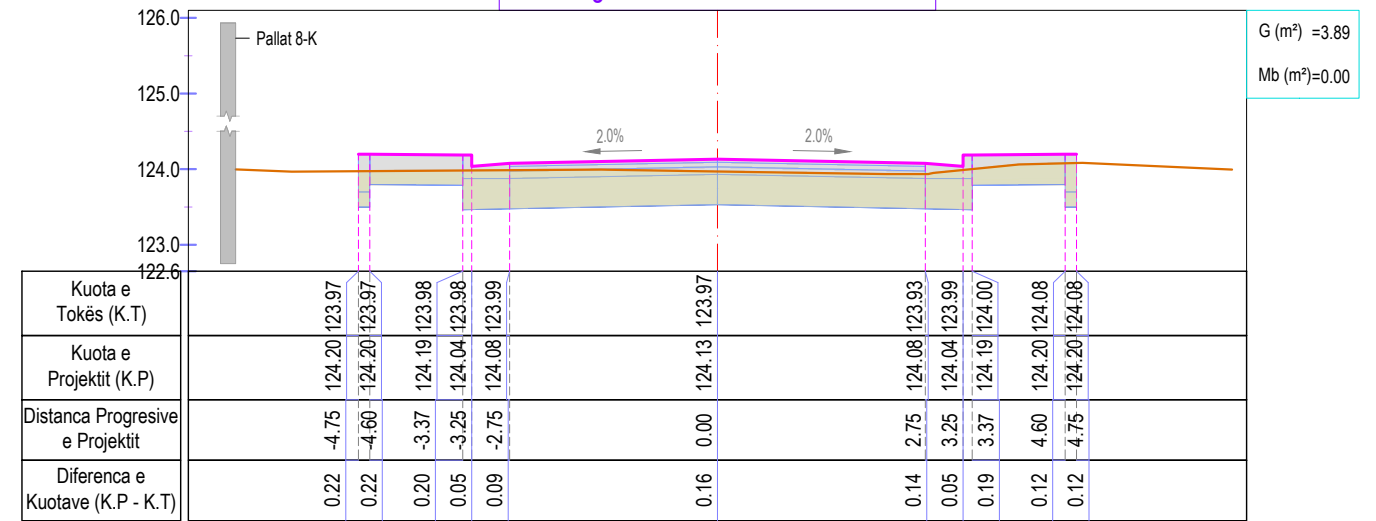
05\_Rruga "Selaudin Zorba" \_Km:0+025



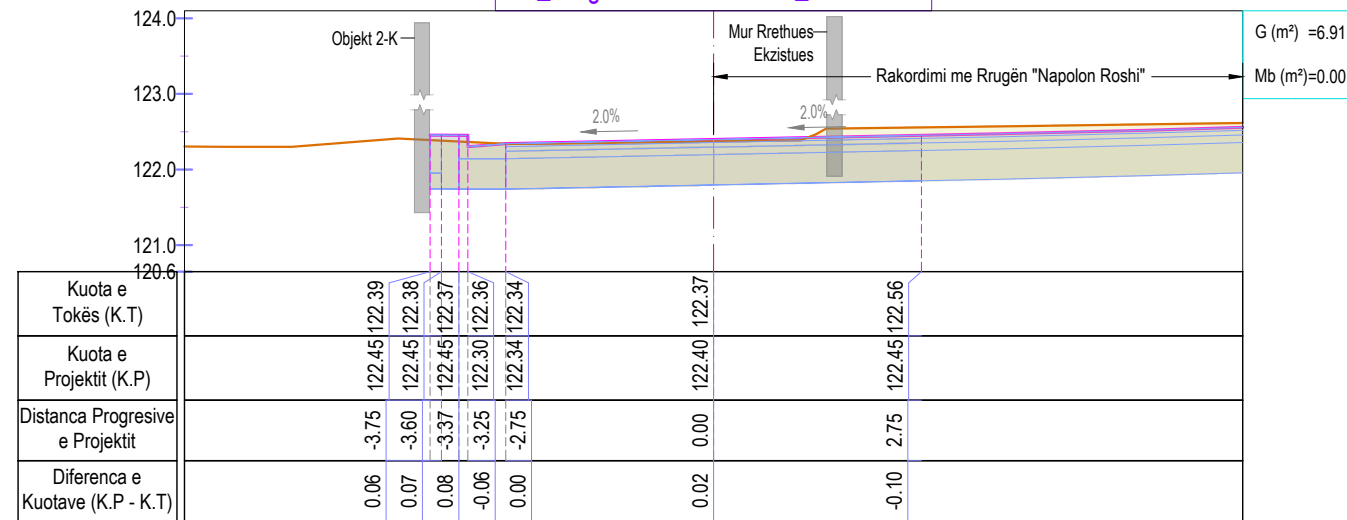
05\_Rruga "Selaudin Zorba" \_Km:0+050



05\_Rruga "Selaudin Zorba" \_Km:0+075



05\_Rruga "Selaudin Zorba" \_Km:0+100



05\_Rruga "Selaudin Zorba" \_Km:0+125

