



REPUBLIKA E SHQIPERISE  
BASHKIA PATOS

DREJTORIA E HARTIMIT TE PROJEKTEVE, MONITORIMIT TE  
INVESTIMEVE DHE SHERBIMEVE

OBJEKTI:

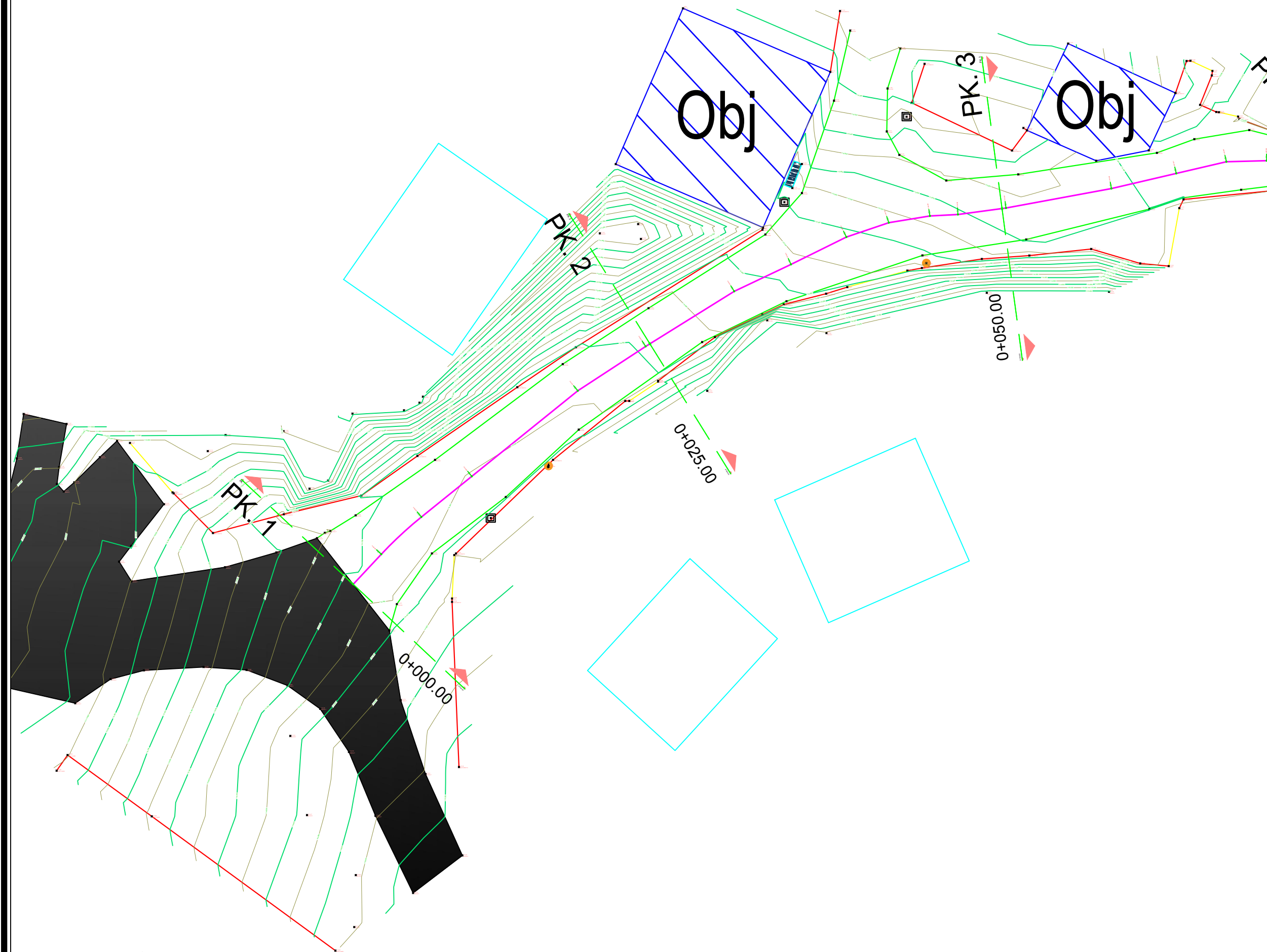
**RIKONSTRUKSION I RRUGES UNAZE- VARREZA PIKE**  
**TAKIMI RRUGA DHORI TANAKA**

Grupi i Projektimit  
**Ing. Arben Manoku**  
**Ing. Silvana Mici**  
**Top. Ledio Boja**

MIRATOHET  
KRYETARE E BASHKISE  
**Rajmonda BALILAJ**

**NENTOR 2022**

Rilevimi topografik i gjendjes ekzistuese te rruges, piketa PK.1 prog 0+000 deri tek piketa PK.3 prog 0+050



ezat



REPUBLIKA E SHQIPERISE  
BASHKIA PATOS

DREJTORIA E HARTIMIT TE PROJEKTEVE,  
MONITORIMIT TE INVESTIMEVE DHE SHERBIMEVE

OBJEKTI:

**RIKONSTRUKSION I**  
**RRUGES**  
**UNAZE- VARREZA**  
**PIKE TAKIMI RRUGA**  
**DHORI TANAKA**

Emertimi i Fletes:

Rilevimi topografik i gjendjes  
ekzistuese te rruges, piketa PK.1  
prog 0+000 deri tek piketa PK.3  
prog 0+050

Grupi i Projektimit:

Ing. Arben MANOKU

Ing. Silvana MICI

Top. Ledio BOJA

DREJTORIA E HARTIMIT TE  
PROJEKTEVE, MONITORIMIT TE  
INVESTIMEVE DHE SHERBIMEVE

Ing. Arben MANOKU

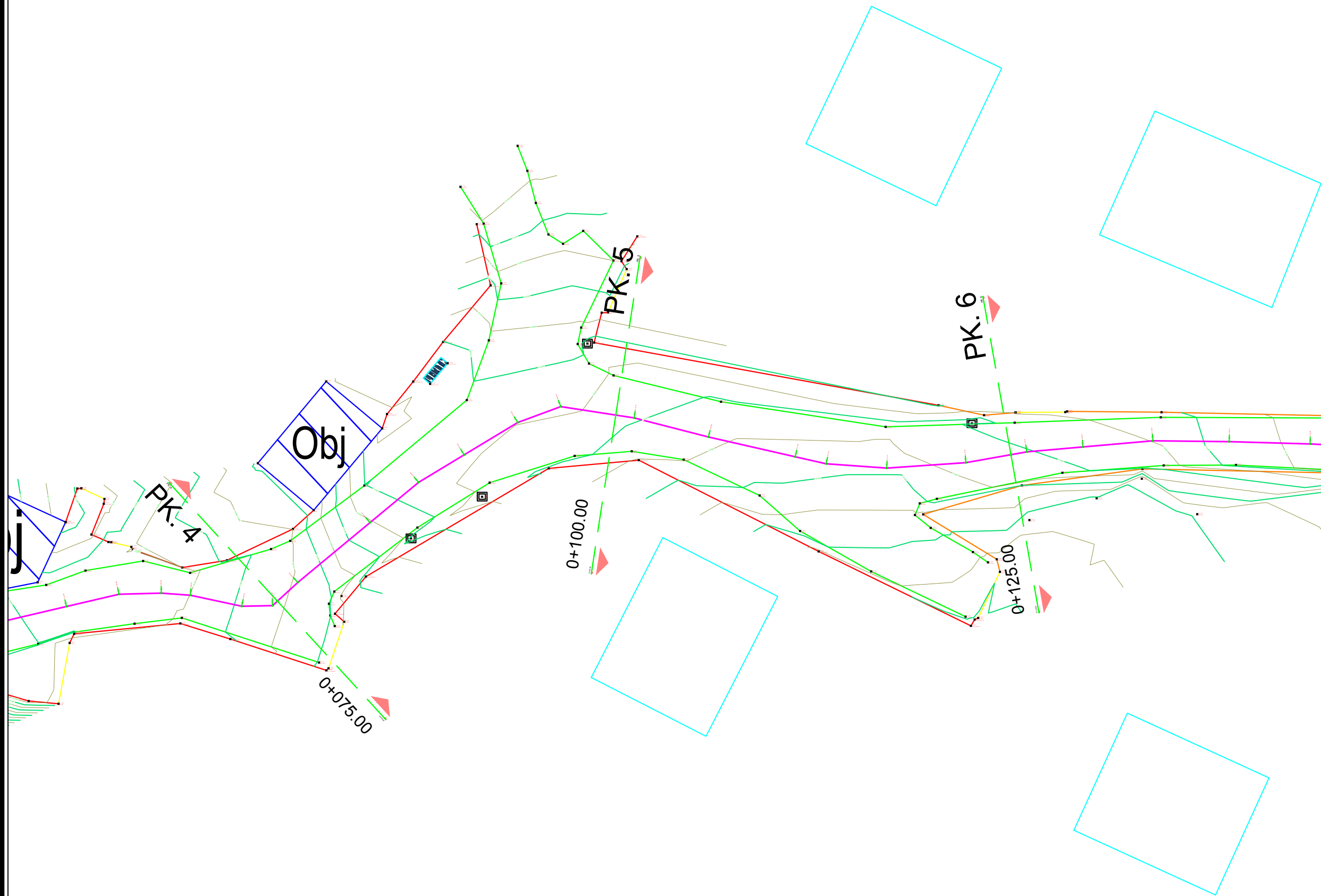
SHKALLA

1:250

Fleta:  
R-01

Nentor  
2022

Rilevimi topografik i gjendjes ekzistuese te rruges, piketa PK.4 prog 0+075 deri tek piketa PK.6 prog 0+150



REPUBLIKA E SHQIPERISE  
BASHKIA PATOS

DREJTORIA E HARTIMIT TE PROJEKTEVE,  
MONITORIMIT TE INVESTIMEVE DHE SHERBIMEVE

OBJEKTI:

**RIKONSTRUKSION I**  
**RRUGES**  
**UNAZE- VARREZA**  
**PIKE TAKIMI RRUGA**  
**DHORI TANAKA**

Emertimi i Fletes:

Rilevimi topografik i gjendjes  
ekzistuese te rruges, piketa PK.4  
prog 0+075 deri tek piketa PK.6  
prog 0+150

Grupi i Projektimit:

Ing. Arben MANOKU

Ing. Silvana MICI

Top. Ledio BOJA

DREJTORIA E HARTIMIT TE  
PROJEKTEVE, MONITORIMIT TE  
INVESTIMEVE DHE SHERBIMEVE

Ing. Arben MANOKU

SHKALLA

1:250

Fleta:  
R-02

Nentor  
2022

Rilevimi topografik i gjendjes ekzistuese te rruges, piketa PK.7 prog 0+150 deri tek piketa PK.10 prog 0+225



REPUBLIKA E SHQIPERISE  
BASHKIA PATOS

DREJTORIA E HARTIMIT TE PROJEKTEVE,  
MONITORIMIT TE INVESTIMEVE DHE SHERBIMEVE

OBJEKTI:

**RIKONSTRUKSION I**  
**RRUGES**  
**UNAZE- VARREZA**  
**PIKE TAKIMI RRUGA**  
**DHORI TANAKA**

Emertimi i Fletes:

Rilevimi topografik i gjendjes  
ekzistuese te rruges, piketa PK.7  
prog 0+150 deri tek piketa PK.10  
prog 0+225

Grupi i Projektimit:

Ing. Arben MANOKU

Ing. Silvana MICI

Top. Ledio BOJA

DREJTORIA E HARTIMIT TE  
PROJEKTEVE, MONITORIMIT TE  
INVESTIMEVE DHE SHERBIMEVE

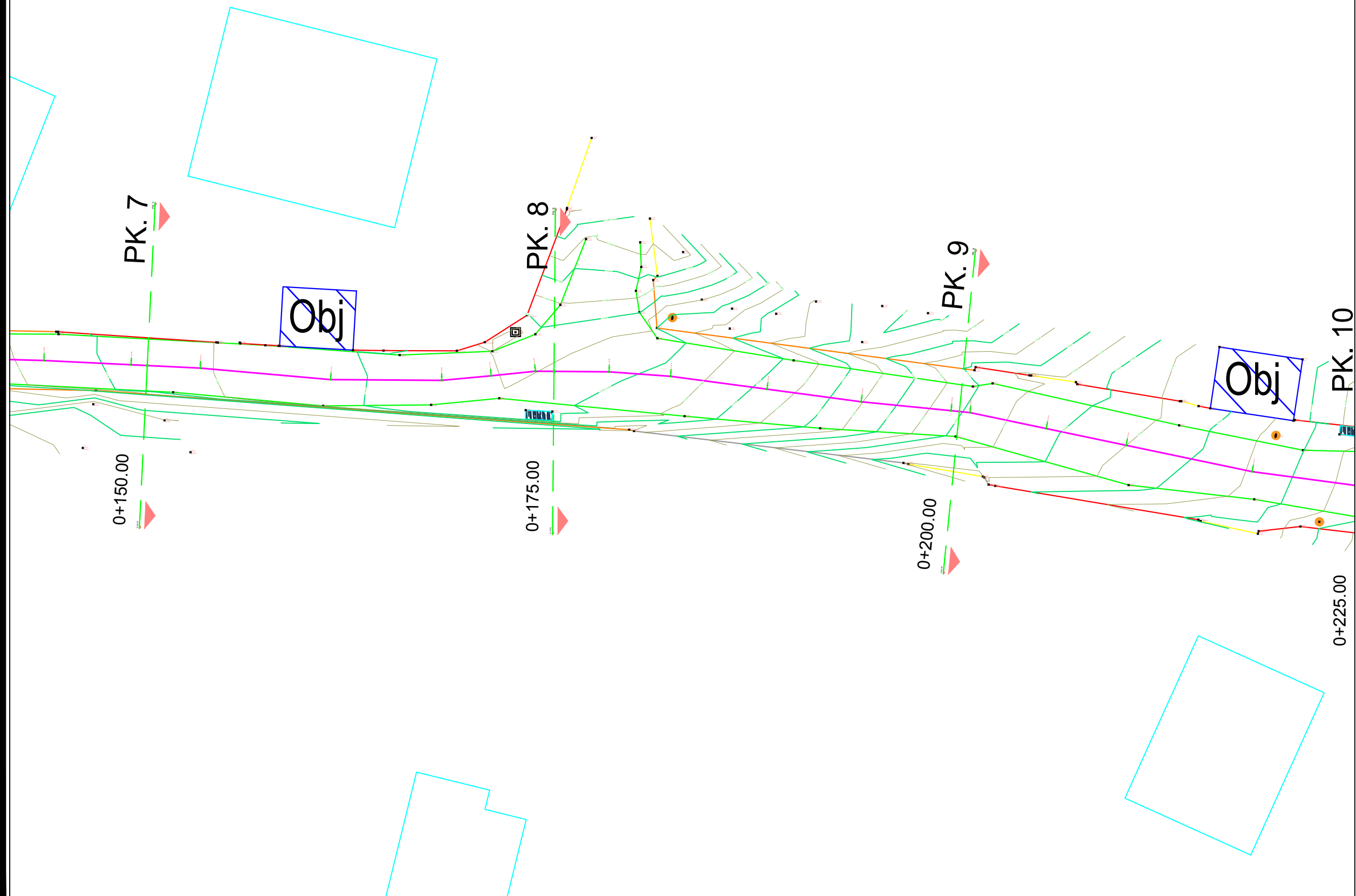
Ing. Arben MANOKU

SHKALLA

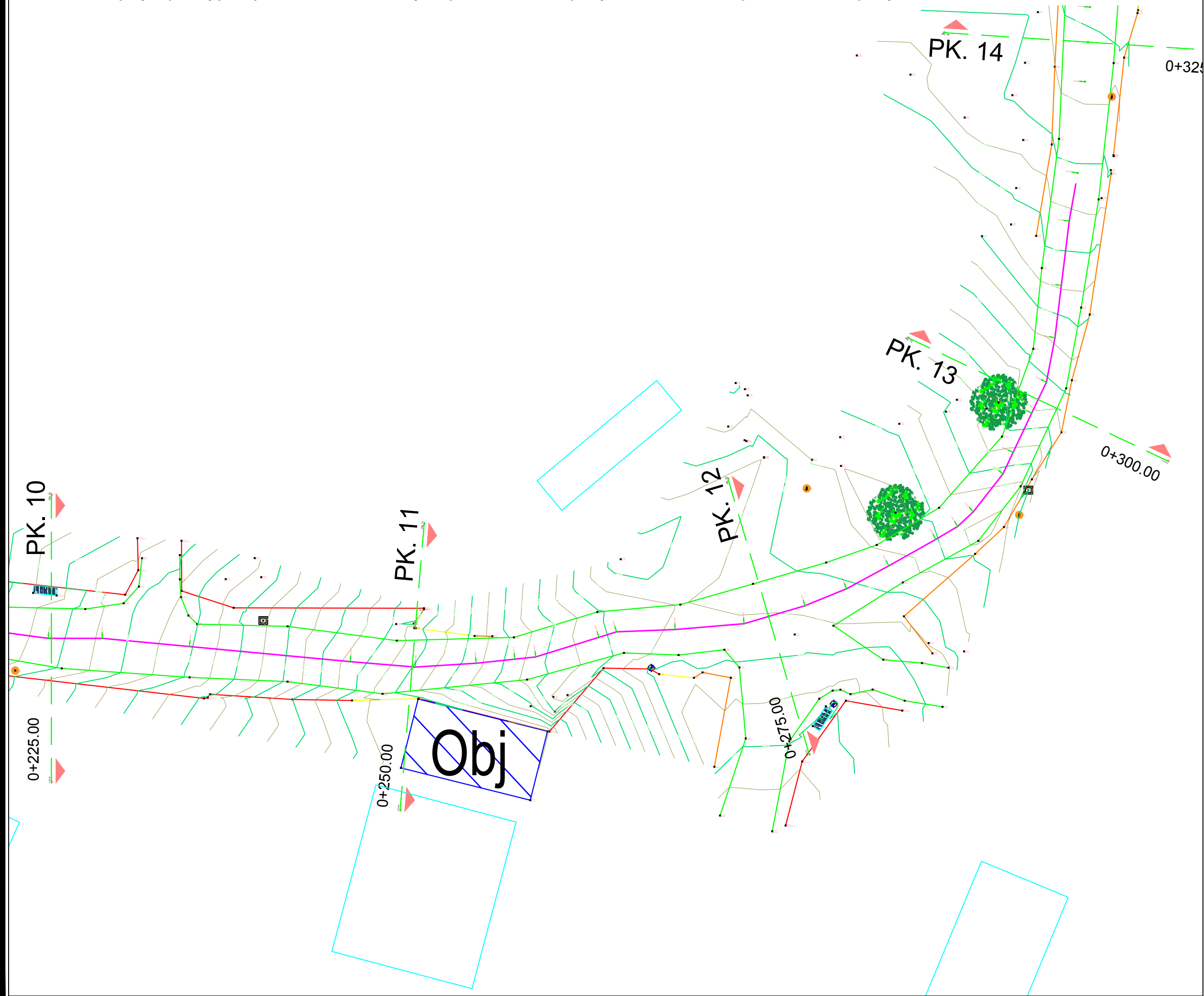
1:250

Fleta:  
R-03

Nentor  
2022



Rilevimi topografik i gjendjes ekzistuese te rruges, piketa PK.10 prog 0+225 deri tek piketa PK.14 prog 0+325



REPUBLIKA E SHQIPERISE  
BASHKIA PATOS

DREJTORIA E HARTIMIT TE PROJEKTEVE,  
MONITORIMIT TE INVESTIMEVE DHE SHERBIMEVE

OBJEKTI:

**RIKONSTRUKSION I  
RRUGES  
UNAZE- VARREZA  
PIKE TAKIMI RRUGA  
DHORI TANAKA**

Emertimi i Fletes:

Rilevimi topografik i gjendjes  
ekzistuese te rruges, piketa  
PK.10 prog 0+225 deri tek  
piketa PK.14 prog 0+325

Grupi i Projektimit:

Ing. Arben MANOKU

Ing. Silvana MICI

Top. Ledio BOJA

DREJTORIA E HARTIMIT TE  
PROJEKTEVE, MONITORIMIT TE  
INVESTIMEVE DHE SHERBIMEVE

Ing. Arben MANOKU

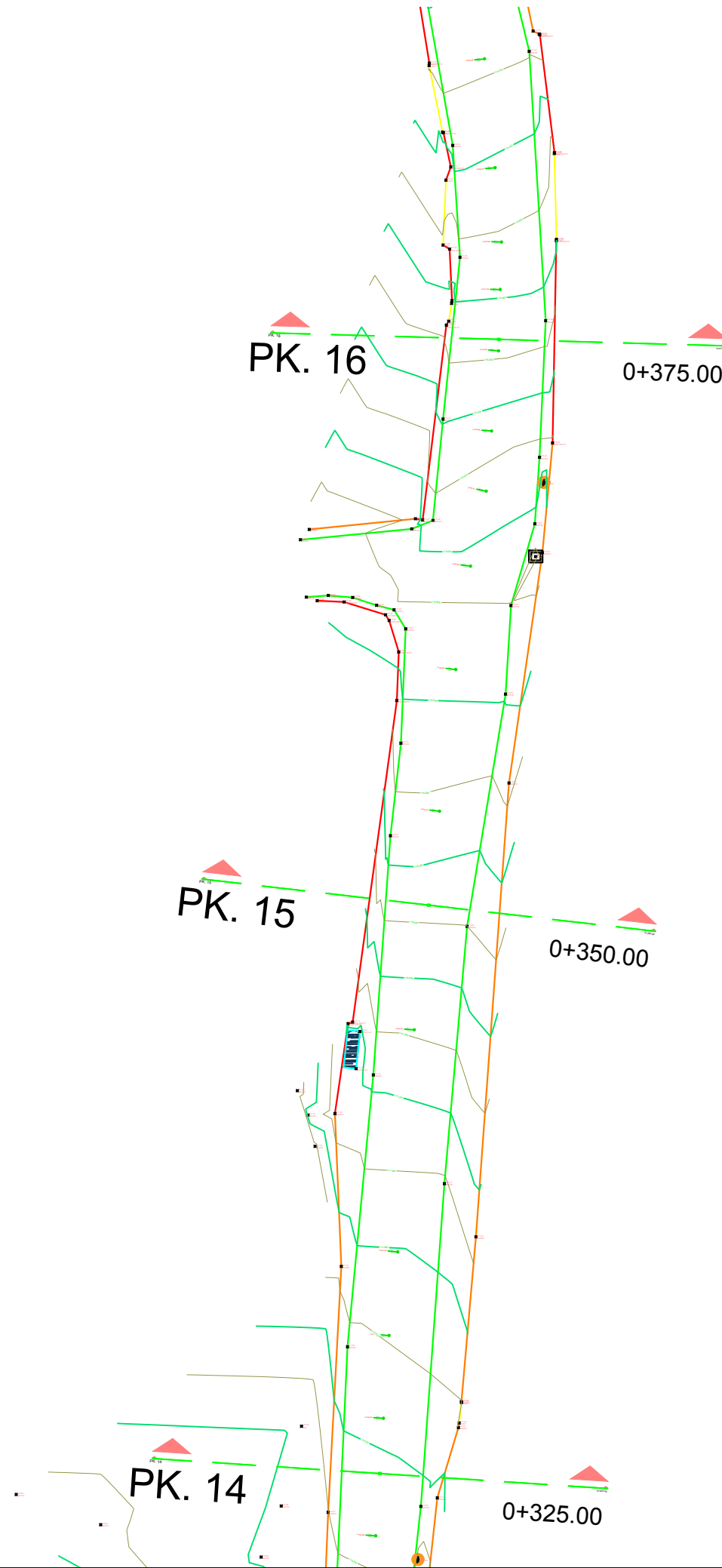
SHKALLA

1:250

Fleta:  
R-04

Nentor  
2022

Rilevimi topografik i gjendjes ekzistuese te rruges, piketa PK.14 prog 0+325 deri tek piketa PK.16 prog 0+375



REPUBLIKA E SHQIPERISE  
BASHKIA PATOS

DREJTORIA E HARTIMIT TE PROJEKTEVE,  
MONITORIMIT TE INVESTIMEVE DHE SHERBIMEVE

OBJEKTI:

**RIKONSTRUKSION I**  
**RRUGES**  
**UNAZE- VARREZA**  
**PIKE TAKIMI RRUGA**  
**DHORI TANAKA**

Emertimi i Fletes:

Rilevimi topografik i gjendjes  
ekzistuese te rruges, piketa  
PK.14 prog 0+325 deri tek  
piketa PK.16 prog 0+375

Grupi i Projektimit:

Ing. Arben MANOKU

Ing. Silvana MICI

Top. Ledio BOJA

DREJTORIA E HARTIMIT TE  
PROJEKTEVE, MONITORIMIT TE  
INVESTIMEVE DHE SHERBIMEVE

Ing. Arben MANOKU

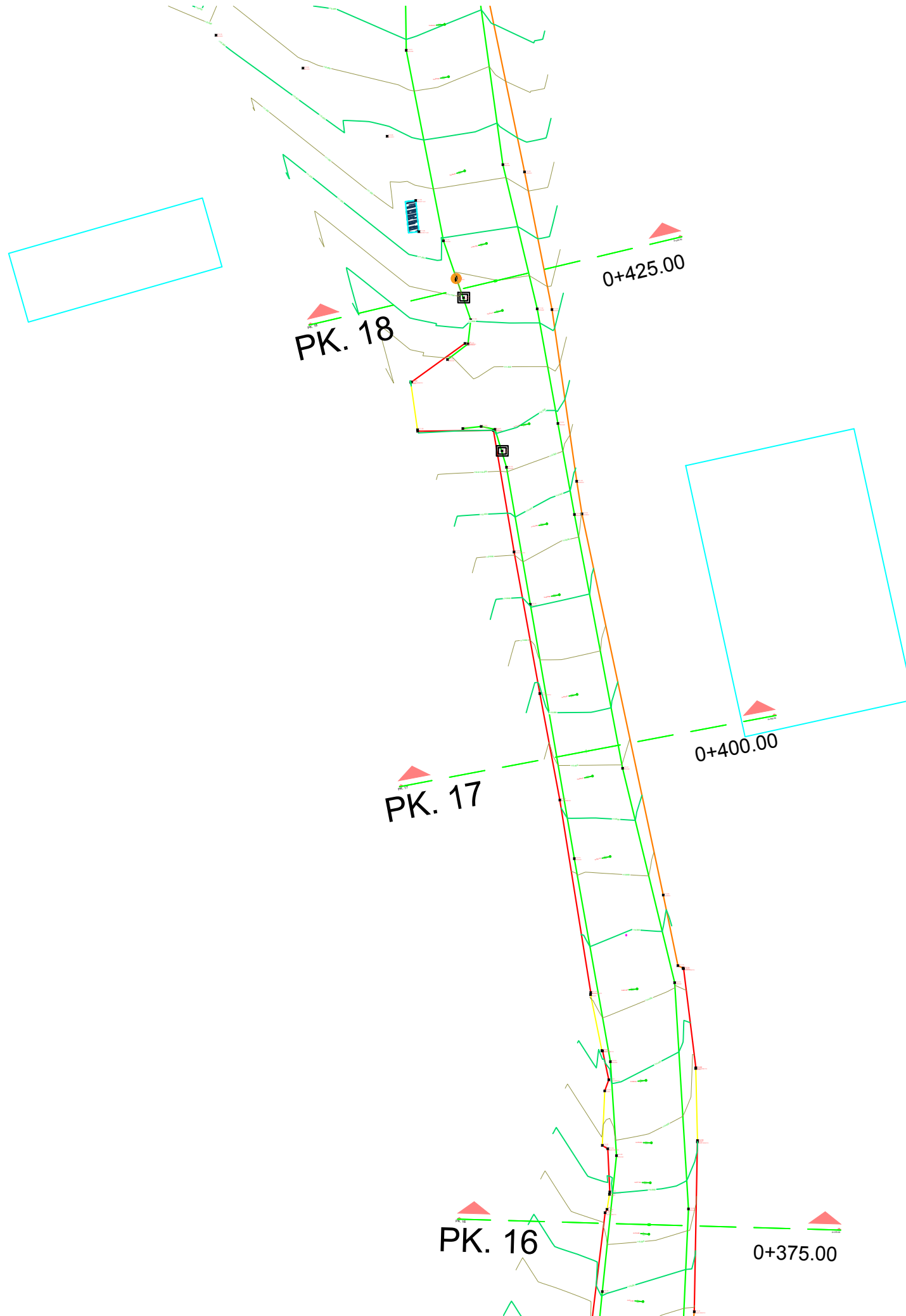
SHKALLA

1:250

Fleta:  
R-05

Nentor  
2022

Rilevimi topografik i gjendjes ekzistuese te rruges, piketa PK.16 prog 0+375 deri tek piketa PK.18 prog 0+425



REPUBLIKA E SHQIPERISE  
BASHKIA PATOS

DREJTORIA E HARTIMIT TE PROJEKTEVE,  
MONITORIMIT TE INVESTIMEVE DHE SHERBIMEVE

OBJEKTI:

**RIKONSTRUKSION I**  
**RRUGES**  
**UNAZE- VARREZA**  
**PIKE TAKIMI RRUGA**  
**DHORI TANAKA**

Emertimi i Fletes:

Rilevimi topografik i gjendjes  
ekzistuese te rruges, piketa  
PK.16 prog 0+375 deri tek  
piketa PK.18 prog 0+425

Grupi i Projektimit:

Ing. Arben MANOKU

Ing. Silvana MICI

Top. Ledio BOJA

DREJTORIA E HARTIMIT TE  
PROJEKTEVE, MONITORIMIT TE  
INVESTIMEVE DHE SHERBIMEVE

Ing. Arben MANOKU

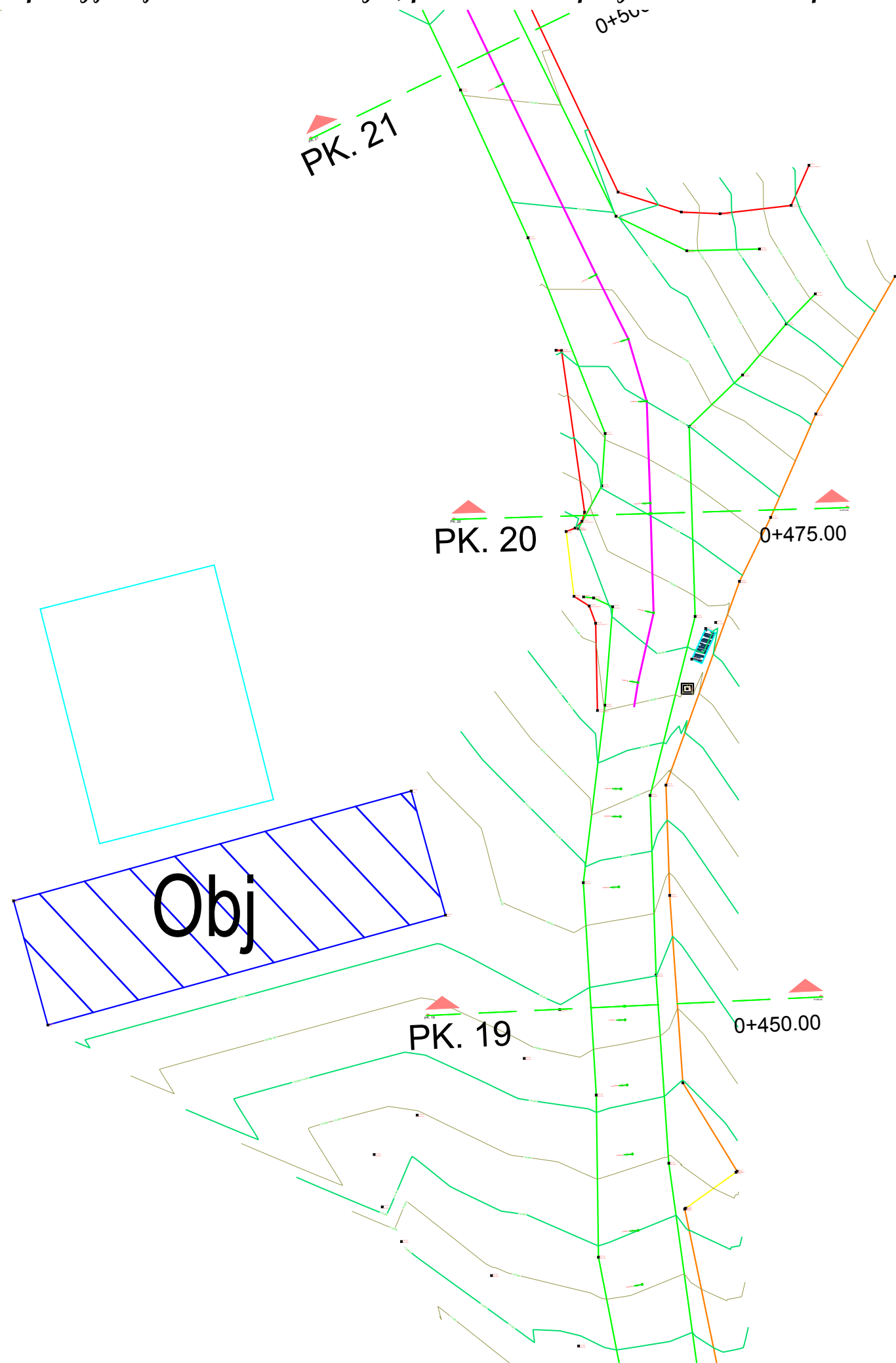
SHKALLA

1:250

Fleta:  
R-06

Nentor  
2022

Rilevimi topografik i gjendjes ekzistuese te rruges, piketa PK.19 prog 0+450 deri tek piketa PK.21 prog 0+500



REPUBLIKA E SHQIPERISE  
BASHKIA PATOS

DREJTORIA E HARTIMIT TE PROJEKTEVE,  
MONITORIMIT TE INVESTIMEVE DHE SHERBIMEVE

OBJEKTI:

**RIKONSTRUKSION I**  
**RRUGES**  
**UNAZE- VARREZA**  
**PIKE TAKIMI RRUGA**  
**DHORI TANAKA**

Emertimi i Fletes:

Rilevimi topografik i gjendjes  
ekzistuese te rruges, piketa  
PK.19 prog 0+450 deri tek  
piketa PK.21 prog 0+500

Grupi i Projektimit:

Ing. Arben MANOKU

Ing. Silvana MICI

Top. Ledio BOJA

DREJTORIA E HARTIMIT TE  
PROJEKTEVE, MONITORIMIT TE  
INVESTIMEVE DHE SHERBIMEVE

Ing. Arben MANOKU

SHKALLA

1:250

Fleta:  
R-07

Nentor  
2022



Rilevimi topografik i gjendjes ekzistuese te rruges, piketa PK.21 prog 0+500 deri tek piketa PK.24 prog 0+575



REPUBLIKA E SHQIPERISE  
BASHKIA PATOS

DREJTORIA E HARTIMIT TE PROJEKTEVE,  
MONITORIMIT TE INVESTIMEVE DHE SHERBIMEVE

OBJEKTI:

**RIKONSTRUKSION I**  
**RRUGES**  
**UNAZE- VARREZA**  
**PIKE TAKIMI RRUGA**  
**DHORI TANAKA**

Emertimi i Fletes:

Rilevimi topografik i gjendjes  
ekzistuese te rruges, piketa  
PK.21 prog 0+500 deri tek  
piketa PK.24 prog 0+575

Grupi i Projektimit:

Ing. Arben MANOKU

Ing. Silvana MICI

Top. Ledio BOJA

DREJTORIA E HARTIMIT TE  
PROJEKTEVE, MONITORIMIT TE  
INVESTIMEVE DHE SHERBIMEVE

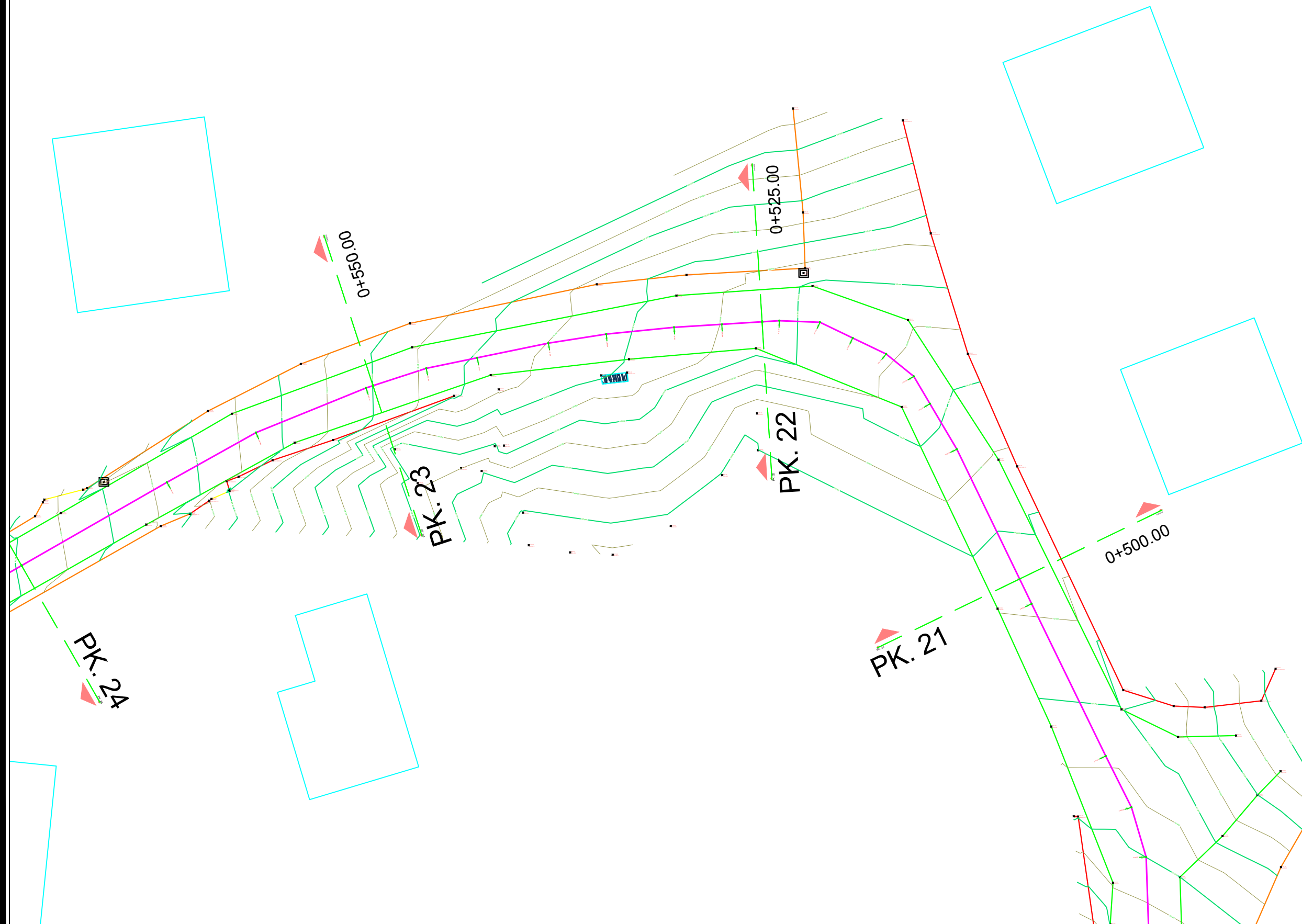
Ing. Arben MANOKU

SHKALLA

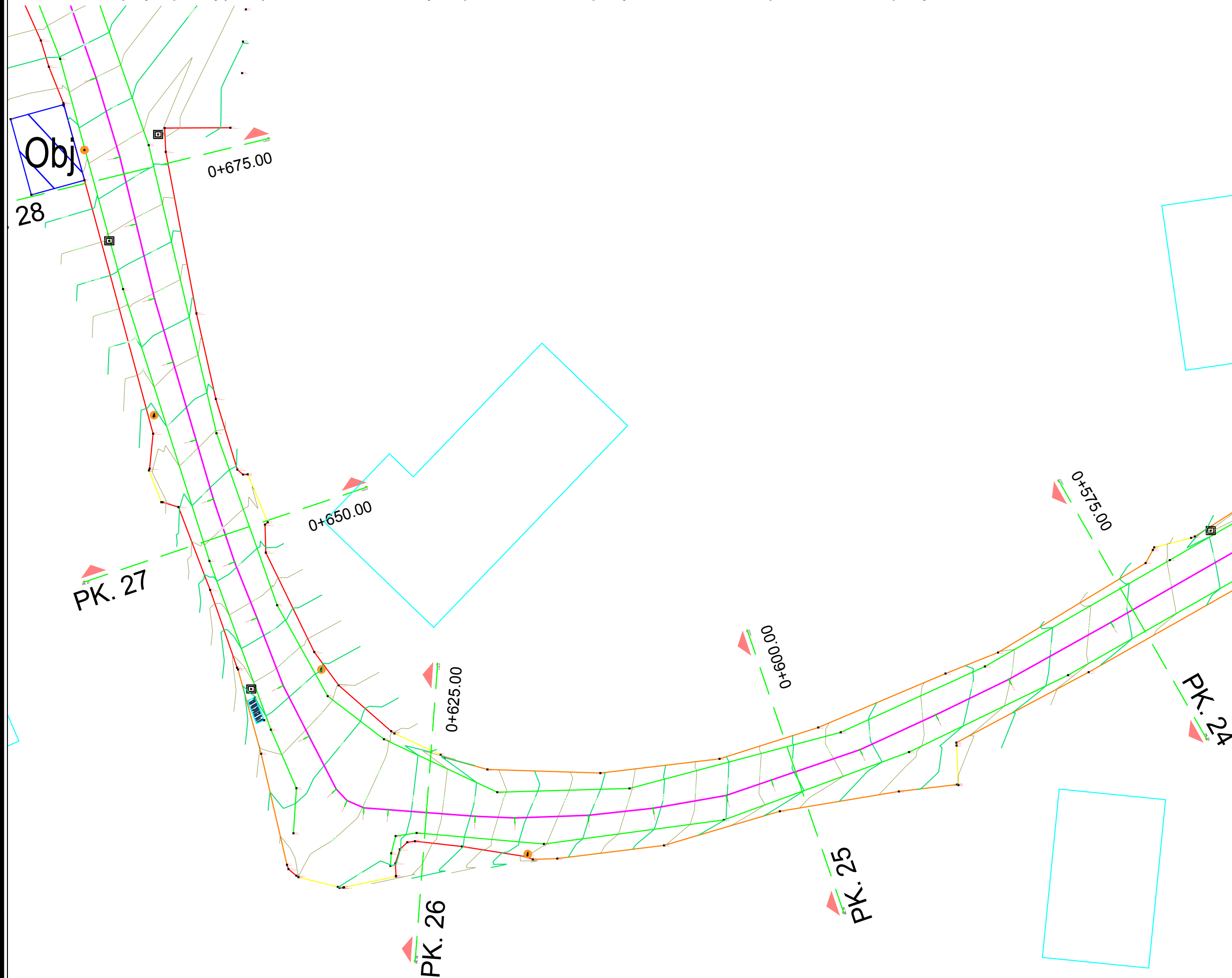
1:250

Fleta:  
R-08

Nentor  
2022



Rilevimi topografik i gjendjes ekzistuese te rruges, piketa PK.24 prog 0+575 deri tek piketa PK.28 prog 0+675



REPUBLIKA E SHQIPERISE  
BASHKIA PATOS

DREJTORIA E HARTIMIT TE PROJEKTEVE,  
MONITORIMIT TE INVESTIMEVE DHE SHERBIMEVE

OBJEKTI:

**RIKONSTRUKSION I**  
**RRUGES**  
**UNAZE- VARREZA**  
**PIKE TAKIMI RRUGA**  
**DHORI TANAKA**

Emertimi i Fletes:

Rilevimi topografik i gjendjes  
ekzistuese te rruges, piketa  
PK.24 prog 0+575 deri tek  
piketa PK.28 prog 0+675

Grupi i Projektimit:

Ing. Arben MANOKU

Ing. Silvana MICI

Top. Ledio BOJA

DREJTORIA E HARTIMIT TE  
PROJEKTEVE, MONITORIMIT TE  
INVESTIMEVE DHE SHERBIMEVE

Ing. Arben MANOKU

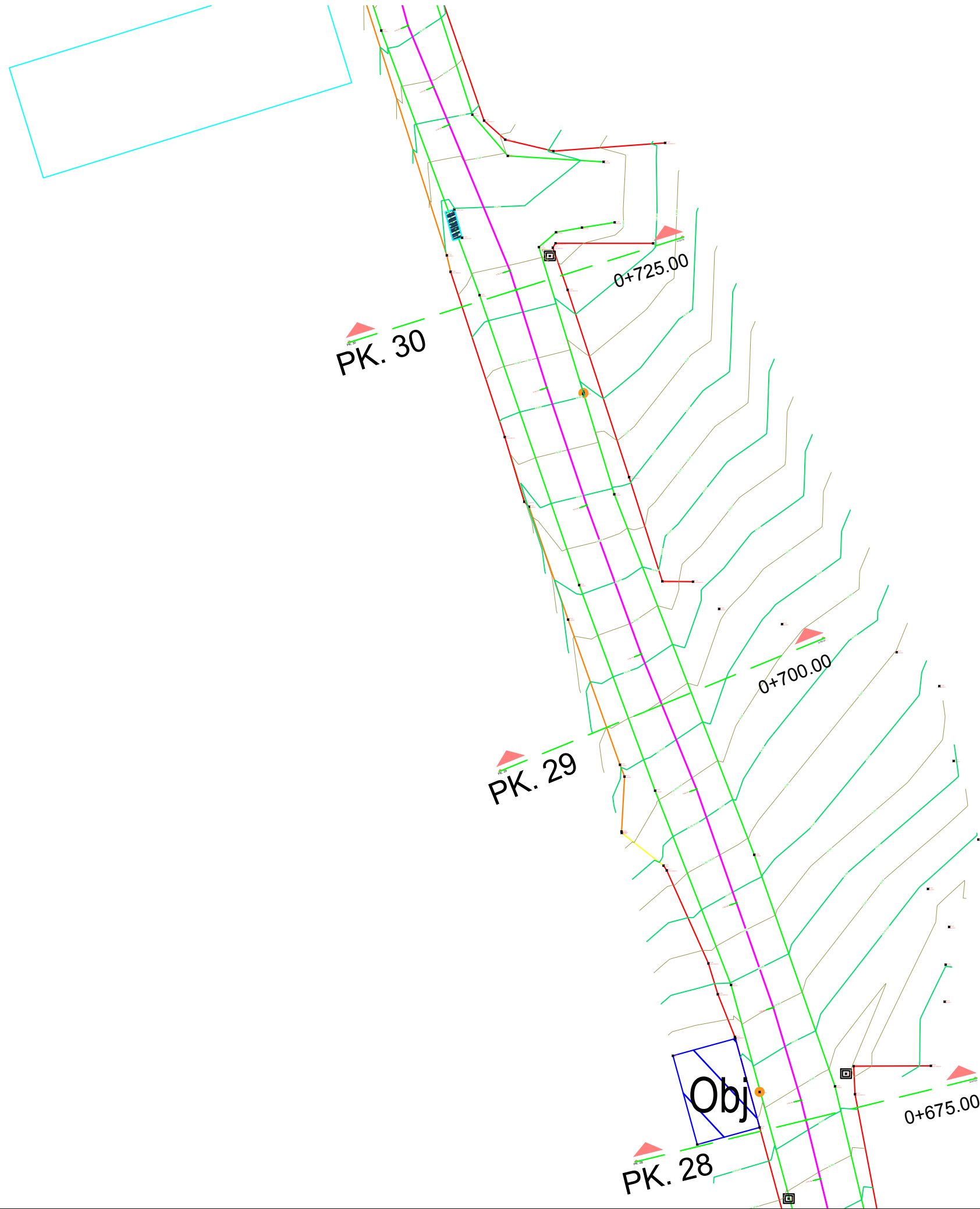
SHKALLA

1:250

Fleta:  
R-09

Nentor  
2022

Rilevimi topografik i gjendjes ekzistuese te rruges, piketa PK.28 prog 0+675 deri tek piketa PK.30 prog 0+725



REPUBLIKA E SHQIPERISE  
BASHKIA PATOS

DREJTORIA E HARTIMIT TE PROJEKTEVE,  
MONITORIMIT TE INVESTIMEVE DHE SHERBIMEVE

OBJEKTI:

**RIKONSTRUKSION I**  
**RRUGES**  
**UNAZE- VARREZA**  
**PIKE TAKIMI RRUGA**  
**DHORI TANAKA**

Emertimi i Fletes:

Rilevimi topografik i gjendjes  
ekzistuese te rruges, piketa  
PK.28 prog 0+675 deri tek  
piketa PK.30 prog 0+725

Grupi i Projektimit:

Ing. Arben MANOKU

Ing. Silvana MICI

Top. Ledio BOJA

DREJTORIA E HARTIMIT TE  
PROJEKTEVE, MONITORIMIT TE  
INVESTIMEVE DHE SHERBIMEVE

Ing. Arben MANOKU

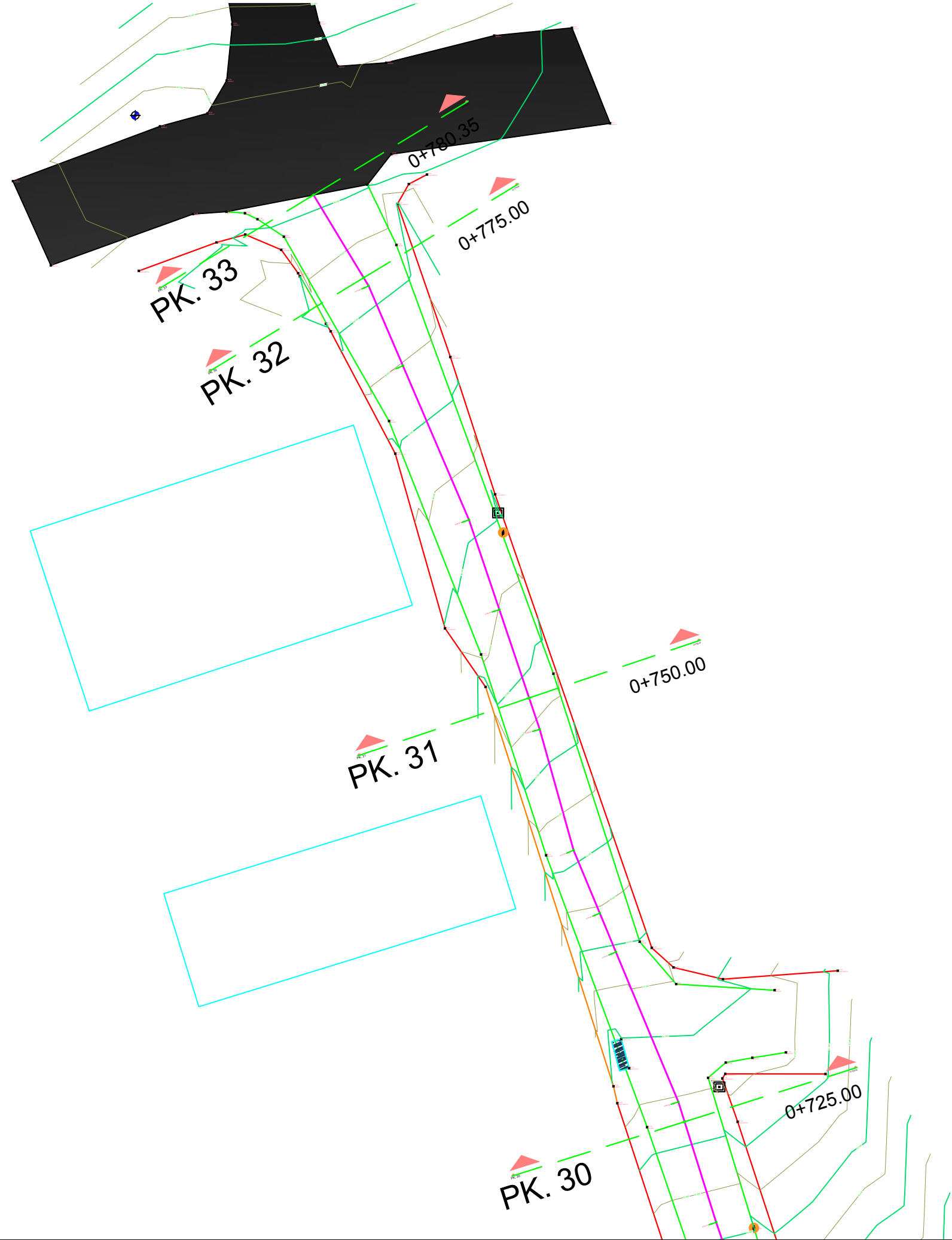
SHKALLA

1:250

Fleta:  
R-10

Nentor  
2022

Rilevimi topografik i gjendjes ekzistuese te rruges, piketa PK.30 prog 0+725 deri tek piketa PK.33 prog 0+780



REPUBLIKA E SHQIPERISE  
BASHKIA PATOS

DREJTORIA E HARTIMIT TE PROJEKTEVE,  
MONITORIMIT TE INVESTIMEVE DHE SHERBIMEVE

OBJEKTI:

**RIKONSTRUKSION I**  
**RRUGES**  
**UNAZE- VARREZA**  
**PIKE TAKIMI RRUGA**  
**DHORI TANAKA**

Emertimi i Fletes:

Rilevimi topografik i gjendjes  
ekzistuese te rruges, piketa  
PK.30 prog 0+725 deri tek  
piketa PK.33 prog 0+780

Grupi i Projektimit:

Ing. Arben MANOKU

Ing. Silvana MICI

Top. Ledio BOJA

DREJTORIA E HARTIMIT TE  
PROJEKTEVE, MONITORIMIT TE  
INVESTIMEVE DHE SHERBIMEVE

Ing. Arben MANOKU

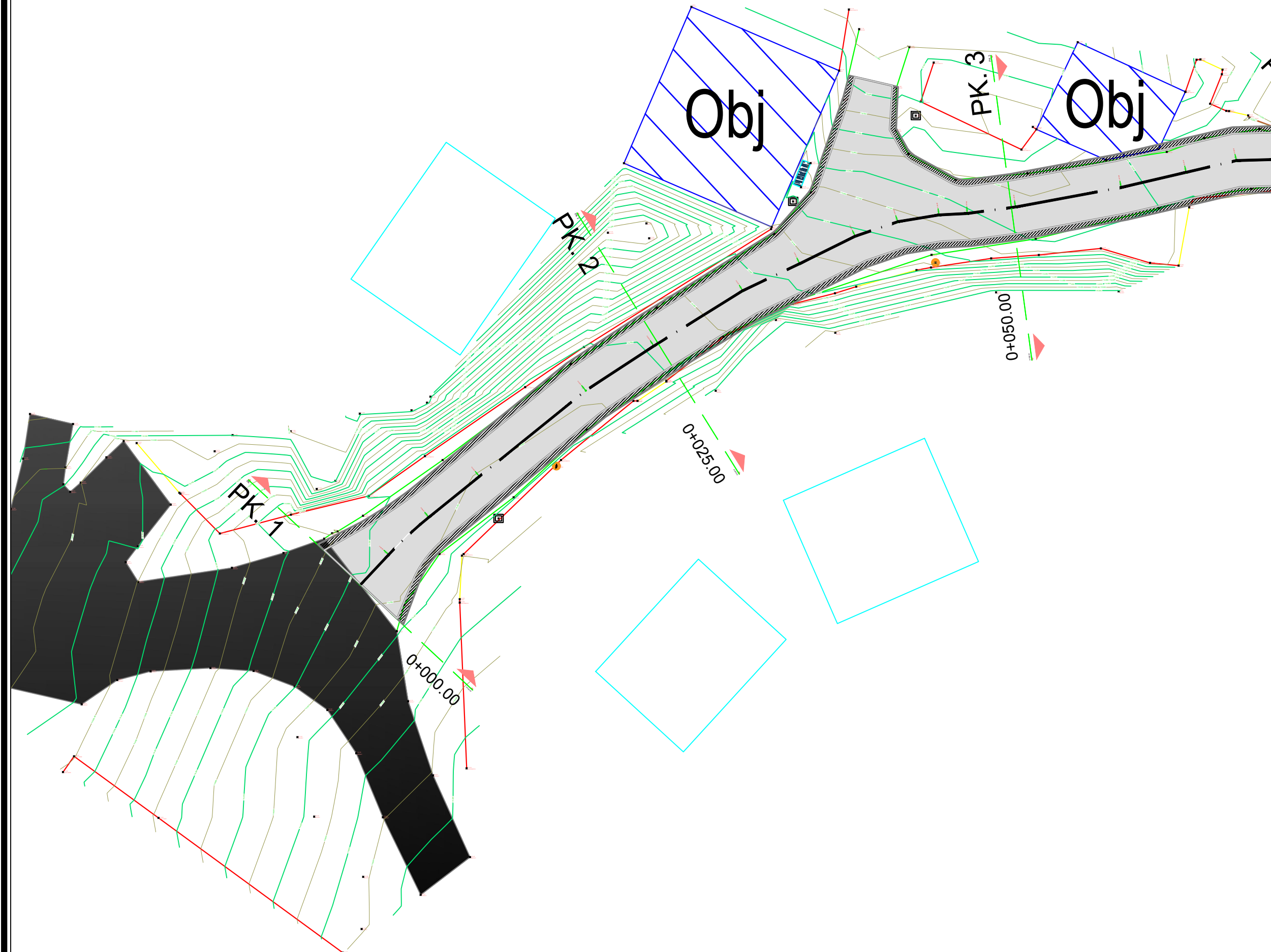
SHKALLA

1:250

Fleta:  
R-11

Nentor  
2022

Trupi i rruges, piketa PK.1 prog 0+000 deri tek piketa PK.3 prog 0+050



ezat



REPUBLIKA E SHQIPERISE  
BASHKIA PATOS

DREJTORIA E HARTIMIT TE PROJEKTEVE,  
MONITORIMIT TE INVESTIMEVE DHE SHERBIMEVE

OBJEKTI:

**RIKONSTRUKSION I**  
**RRUGES**  
**UNAZE- VARREZA**  
**PIKE TAKIMI RRUGA**  
**DHORI TANAKA**

Emertimi i Fletes:

Trupi i rruges,  
piketa PK.1 prog 0+000 deri tek  
piketa PK.3 prog 0+050

Grupi i Projektimit:

Ing. Arben MANOKU

Ing. Silvana MICI

Top. Ledio BOJA

DREJTORIA E HARTIMIT TE  
PROJEKTEVE, MONITORIMIT TE  
INVESTIMEVE DHE SHERBIMEVE

Ing. Arben MANOKU

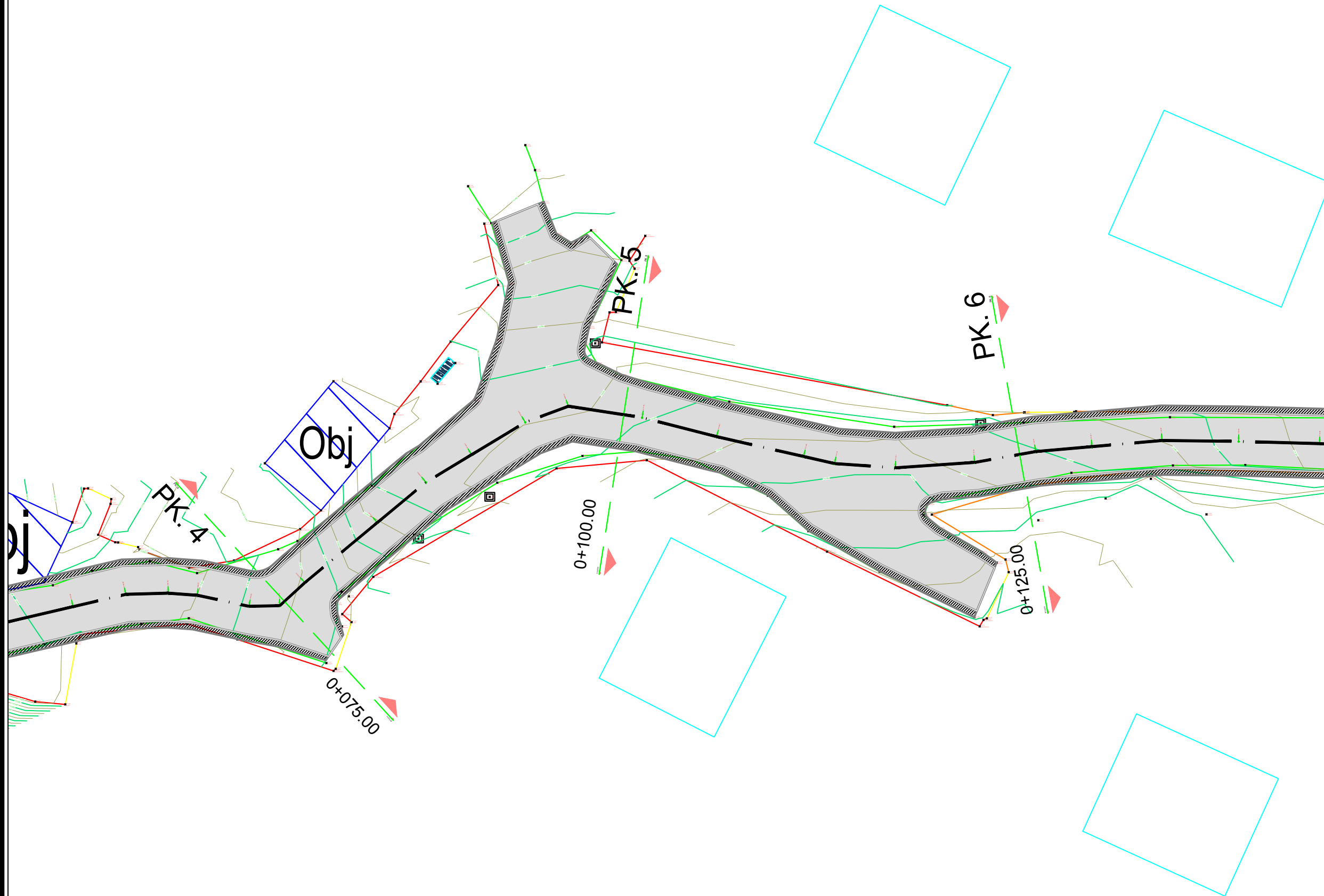
SHKALLA

1:250

Fleta:  
R-12

Nentor  
2022

Trupi i rruges, piketa PK.4 prog 0+075 deri tek piketa PK.6 prog 0+150



REPUBLIKA E SHQIPERISE  
BASHKIA PATOS

DREJTORIA E HARTIMIT TE PROJEKTEVE,  
MONITORIMIT TE INVESTIMEVE DHE SHERBIMEVE

OBJEKTI:

**RIKONSTRUKSION I**  
**RRUGES**  
**UNAZE- VARREZA**  
**PIKE TAKIMI RRUGA**  
**DHORI TANAKA**

Emertimi i Fletes:

Trupi i rruges,  
piketa PK.4 prog 0+075 deri tek  
piketa PK.6 prog 0+150

Grupi i Projektimit:

Ing. Arben MANOKU

Ing. Silvana MICI

Top. Ledio BOJA

DREJTORIA E HARTIMIT TE  
PROJEKTEVE, MONITORIMIT TE  
INVESTIMEVE DHE SHERBIMEVE

Ing. Arben MANOKU

SHKALLA

1:250

Fleta:  
R-13

Nentor  
2022

Trupi i rruges, piketa PK.7 prog 0+150 deri tek piketa PK.10 prog 0+225



REPUBLIKA E SHQIPERISE  
BASHKIA PATOS

DREJTORIA E HARTIMIT TE PROJEKTEVE,  
MONITORIMIT TE INVESTIMEVE DHE SHERBIMEVE

OBJEKTI:

**RIKONSTRUKSION I**  
**RRUGES**  
**UNAZE- VARREZA**  
**PIKE TAKIMI RRUGA**  
**DHORI TANAKA**

Emertimi i Fletes:

Trupi i rruges,  
piketa PK.7 prog 0+150 deri tek  
piketa PK.10 prog 0+225

Grupi i Projektimit:

Ing. Arben MANOKU

Ing. Silvana MICI

Top. Ledio BOJA

DREJTORIA E HARTIMIT TE  
PROJEKTEVE, MONITORIMIT TE  
INVESTIMEVE DHE SHERBIMEVE

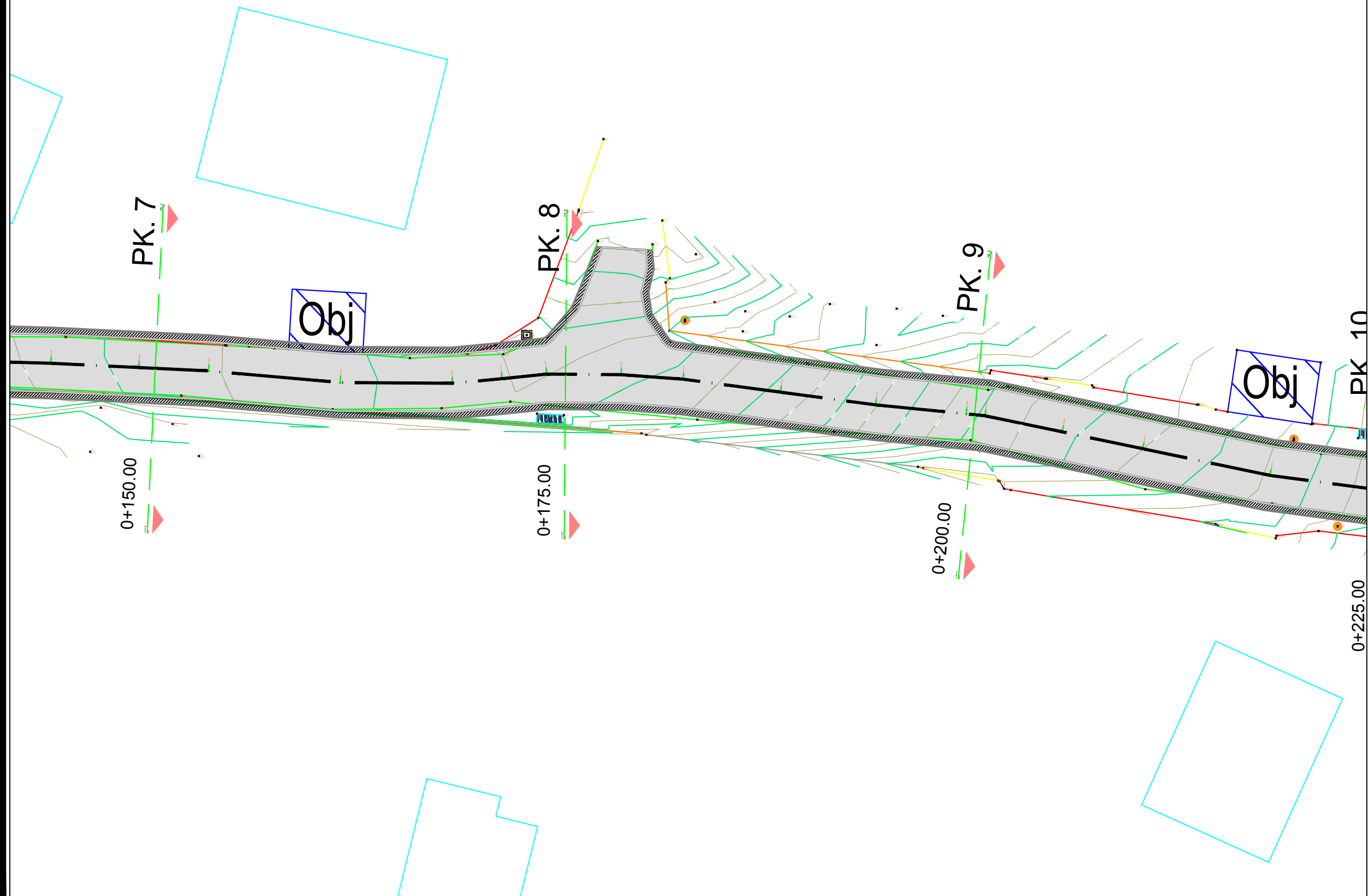
Ing. Arben MANOKU

SHKALLA

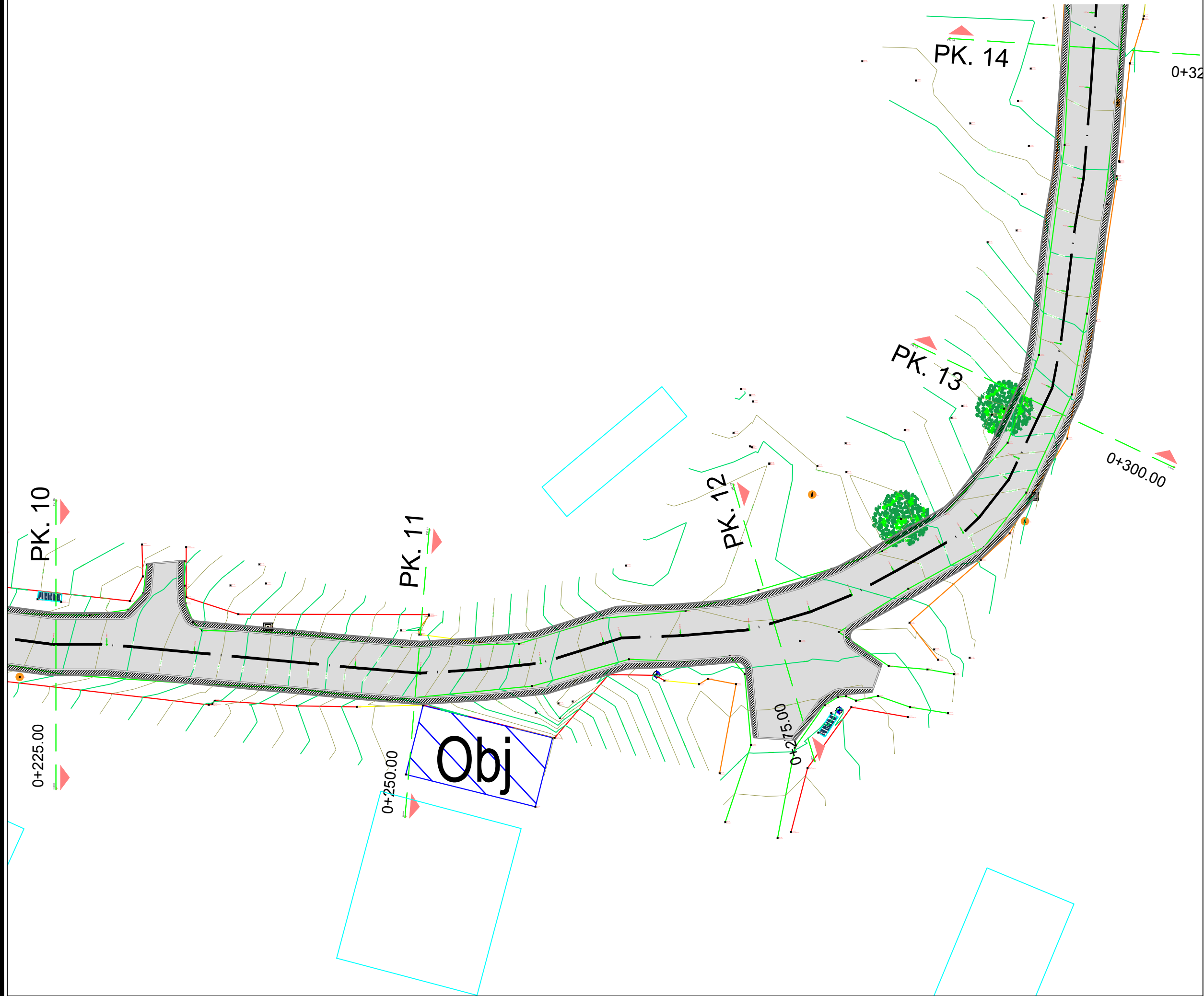
1:250

Fleta:  
R-14

Nentor  
2022



Trupi i rruges, piketa PK.10 prog 0+225 deri tek piketa PK.14 prog 0+325



REPUBLIKA E SHQIPERISE  
BASHKIA PATOS

DREJTORIA E HARTIMIT TE PROJEKTEVE,  
MONITORIMIT TE INVESTIMEVE DHE SHERBIMEVE

OBJEKTI:

**RIKONSTRUKSION I**  
**RRUGES**  
**UNAZE- VARREZA**  
**PIKE TAKIMI RRUGA**  
**DHORI TANAKA**

Emertimi i Fletes:

Trupi i rruges,  
piketa PK.10 prog 0+225 deri  
tek piketa PK.14 prog 0+325

Grupi i Projektimit:

Ing. Arben MANOKU

Ing. Silvana MICI

Top. Ledio BOJA

DREJTORIA E HARTIMIT TE  
PROJEKTEVE, MONITORIMIT TE  
INVESTIMEVE DHE SHERBIMEVE

Ing. Arben MANOKU

SHKALLA

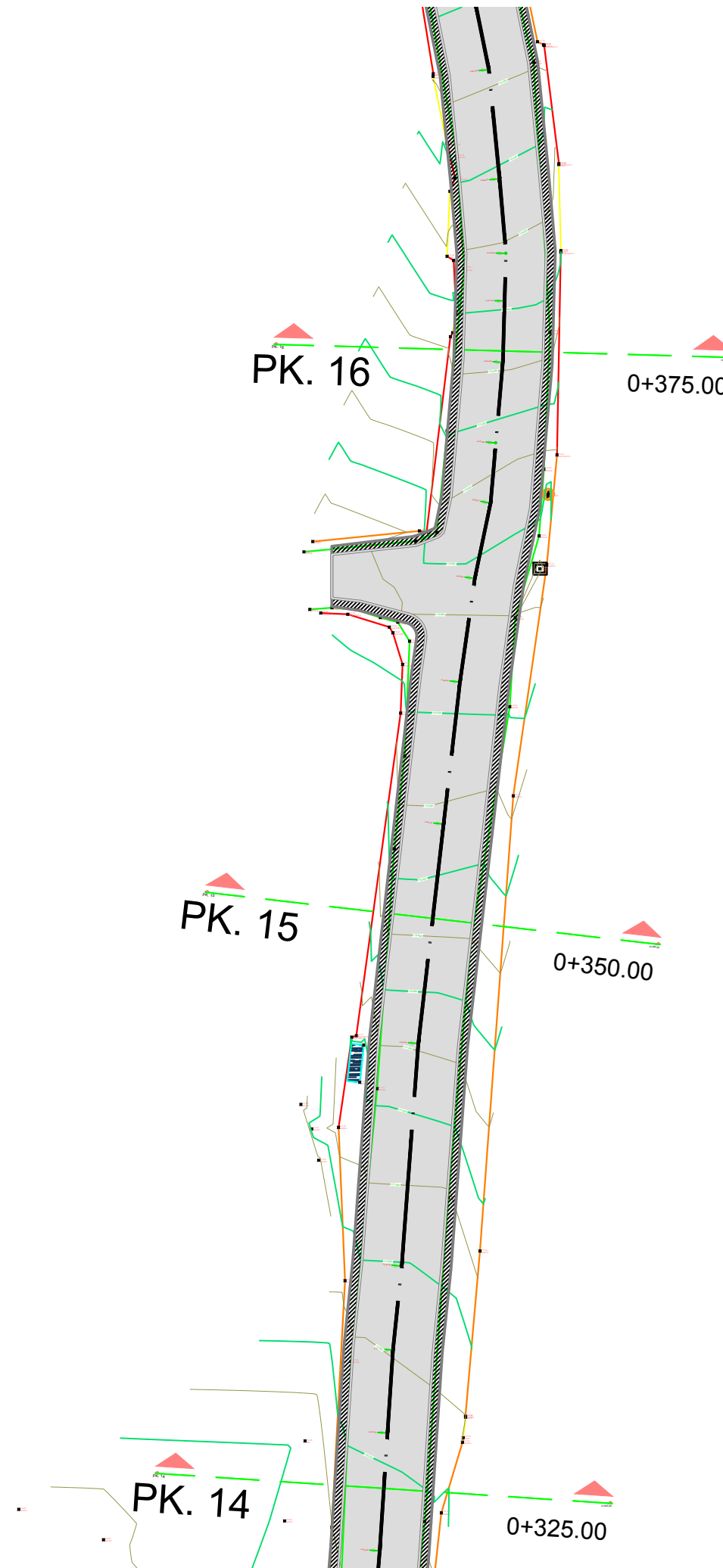
1:250

Fleta:  
R-15

Nentor  
2022



Trupi i rruges, piketa PK.14 prog 0+325 deri tek piketa PK.16 prog 0+375



REPUBLIKA E SHQIPERISE  
BASHKIA PATOS

DREJTORIA E HARTIMIT TE PROJEKTEVE,  
MONITORIMIT TE INVESTIMEVE DHE SHERBIMEVE

OBJEKTI:

**RIKONSTRUKSION I**  
**RRUGES**  
**UNAZE- VARREZA**  
**PIKE TAKIMI RRUGA**  
**DHORI TANAKA**

Emertimi i Fletes:

Trupi i rruges,  
piketa PK.14 prog 0+325 deri  
tek piketa PK.16 prog 0+375

Grupi i Projektimit:

Ing. Arben MANOKU

Ing. Silvana MICI

Top. Ledio BOJA

DREJTORIA E HARTIMIT TE  
PROJEKTEVE, MONITORIMIT TE  
INVESTIMEVE DHE SHERBIMEVE

Ing. Arben MANOKU

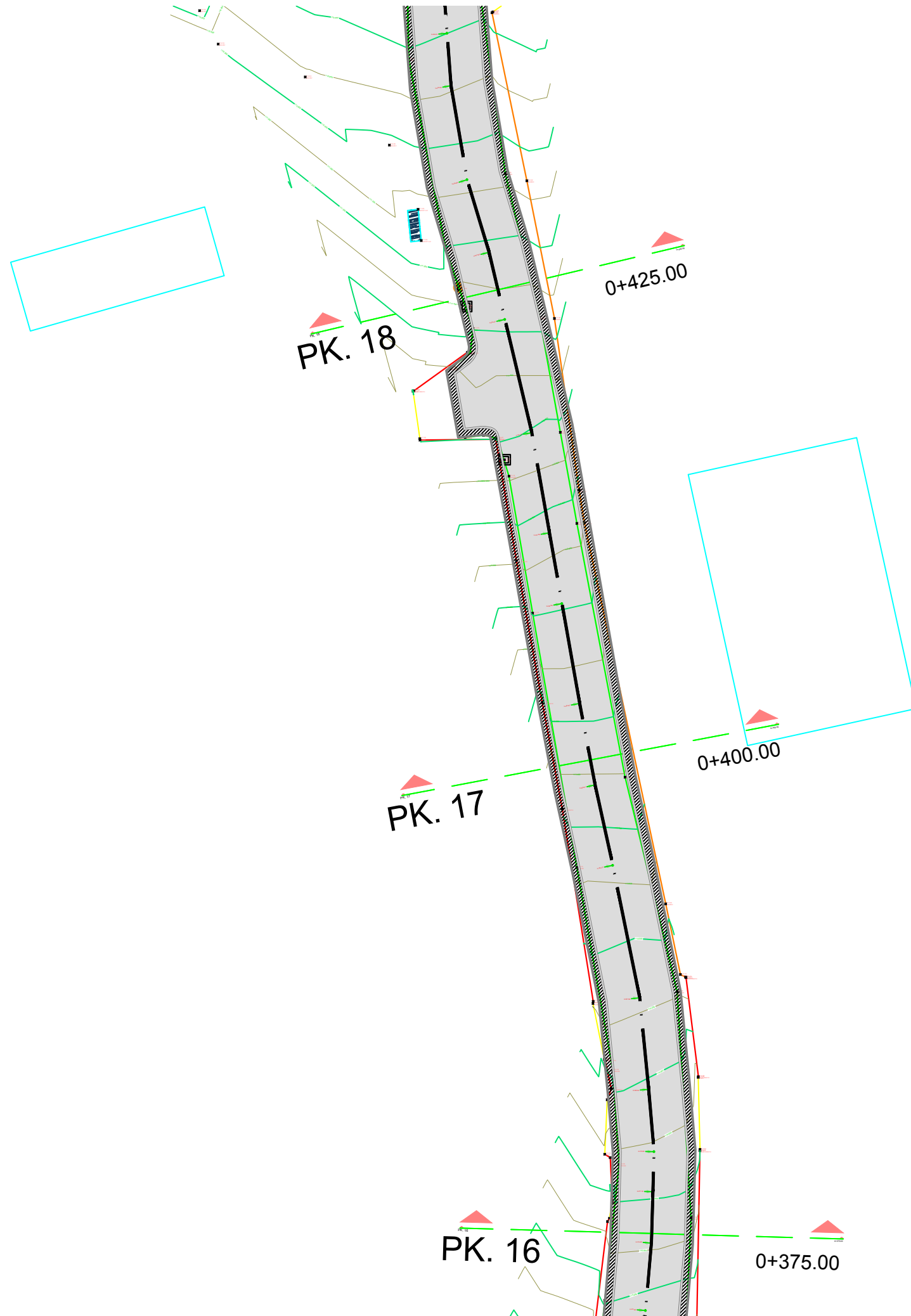
SHKALLA

1:250

Fleta:  
R-16

Nentor  
2022

Trupi i rruges, piketa PK.16 prog 0+375 deri tek piketa PK.18 prog 0+425



REPUBLIKA E SHQIPERISE  
BASHKIA PATOS

DREJTORIA E HARTIMIT TE PROJEKTEVE,  
MONITORIMIT TE INVESTIMEVE DHE SHERBIMEVE

OBJEKTI:

**RIKONSTRUKSION I**  
**RRUGES**  
**UNAZE- VARREZA**  
**PIKE TAKIMI RRUGA**  
**DHORI TANAKA**

Emertimi i Fletes:

Trupi i rruges,  
piketa PK.16 prog 0+375 deri  
tek piketa PK.18 prog 0+425

Grupi i Projektimit:

Ing. Arben MANOKU

Ing. Silvana MICI

Top. Ledio BOJA

DREJTORIA E HARTIMIT TE  
PROJEKTEVE, MONITORIMIT TE  
INVESTIMEVE DHE SHERBIMEVE

Ing. Arben MANOKU

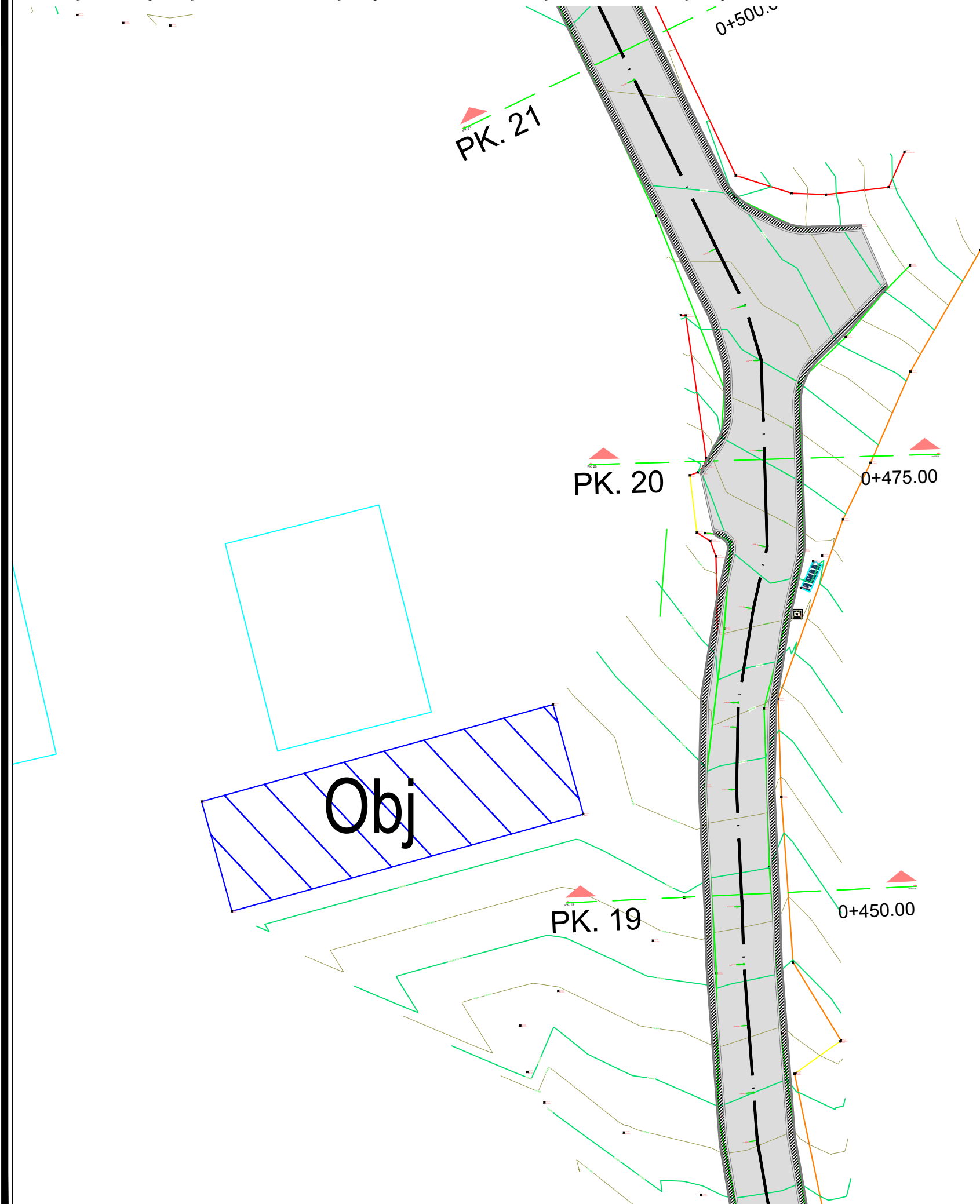
SHKALLA

1:250

Fleta:  
R-17

Nentor  
2022

Trupi i rruges, piketa PK.19 prog 0+450 deri tek piketa PK.21 prog 0+500



REPUBLIKA E SHQIPERISE  
BASHKIA PATOS

DREJTORIA E HARTIMIT TE PROJEKTEVE,  
MONITORIMIT TE INVESTIMEVE DHE SHERBIMEVE

OBJEKTI:

**RIKONSTRUKSION I**  
**RRUGES**  
**UNAZE- VARREZA**  
**PIKE TAKIMI RRUGA**  
**DHORI TANAKA**

Emertimi i Fletes:

Trupi i rruges,  
piketa PK.19 prog 0+450 deri  
tek piketa PK.21 prog 0+500

Grupi i Projektimit:

Ing. Arben MANOKU

Ing. Silvana MICI

Top. Ledio BOJA

DREJTORIA E HARTIMIT TE  
PROJEKTEVE, MONITORIMIT TE  
INVESTIMEVE DHE SHERBIMEVE

Ing. Arben MANOKU

SHKALLA

1:250

Fleta:  
R-18

Nentor  
2022

Trupi i rruges, piketa PK.21 prog 0+500 deri tek piketa PK.24 prog 0+575



REPUBLIKA E SHQIPERISE  
BASHKIA PATOS

DREJTORIA E HARTIMIT TE PROJEKTEVE,  
MONITORIMIT TE INVESTIMEVE DHE SHERBIMEVE

OBJEKTI:

**RIKONSTRUKSION I**  
**RRUGES**  
**UNAZE- VARREZA**  
**PIKE TAKIMI RRUGA**  
**DHORI TANAKA**

Emertimi i Fletes:

Trupi i rruges,  
piketa PK.21 prog 0+500 deri  
tek piketa PK.24 prog 0+575

Grupi i Projektimit:

Ing. Arben MANOKU

Ing. Silvana MICI

Top. Ledio BOJA

DREJTORIA E HARTIMIT TE  
PROJEKTEVE, MONITORIMIT TE  
INVESTIMEVE DHE SHERBIMEVE

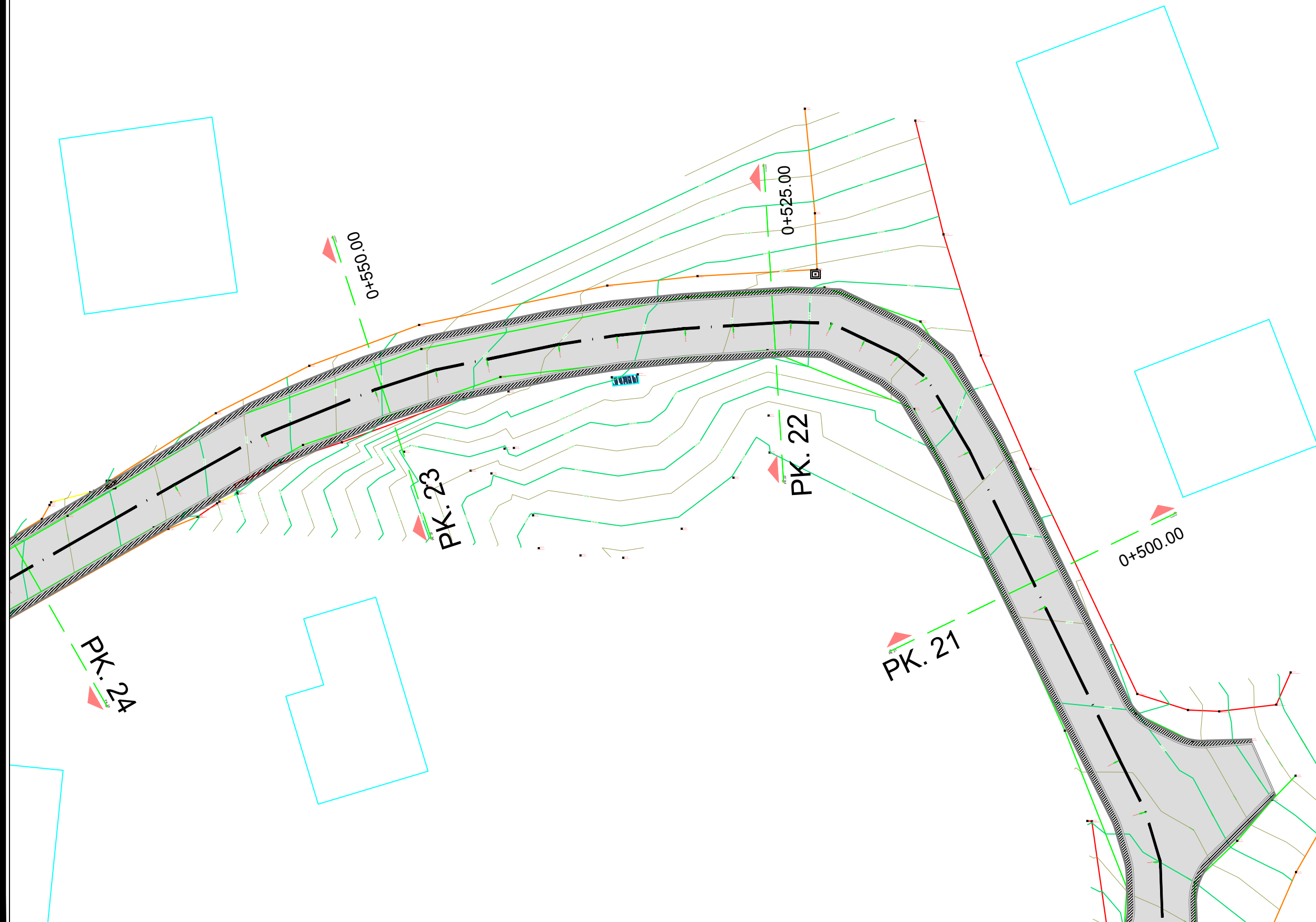
Ing. Arben MANOKU

SHKALLA

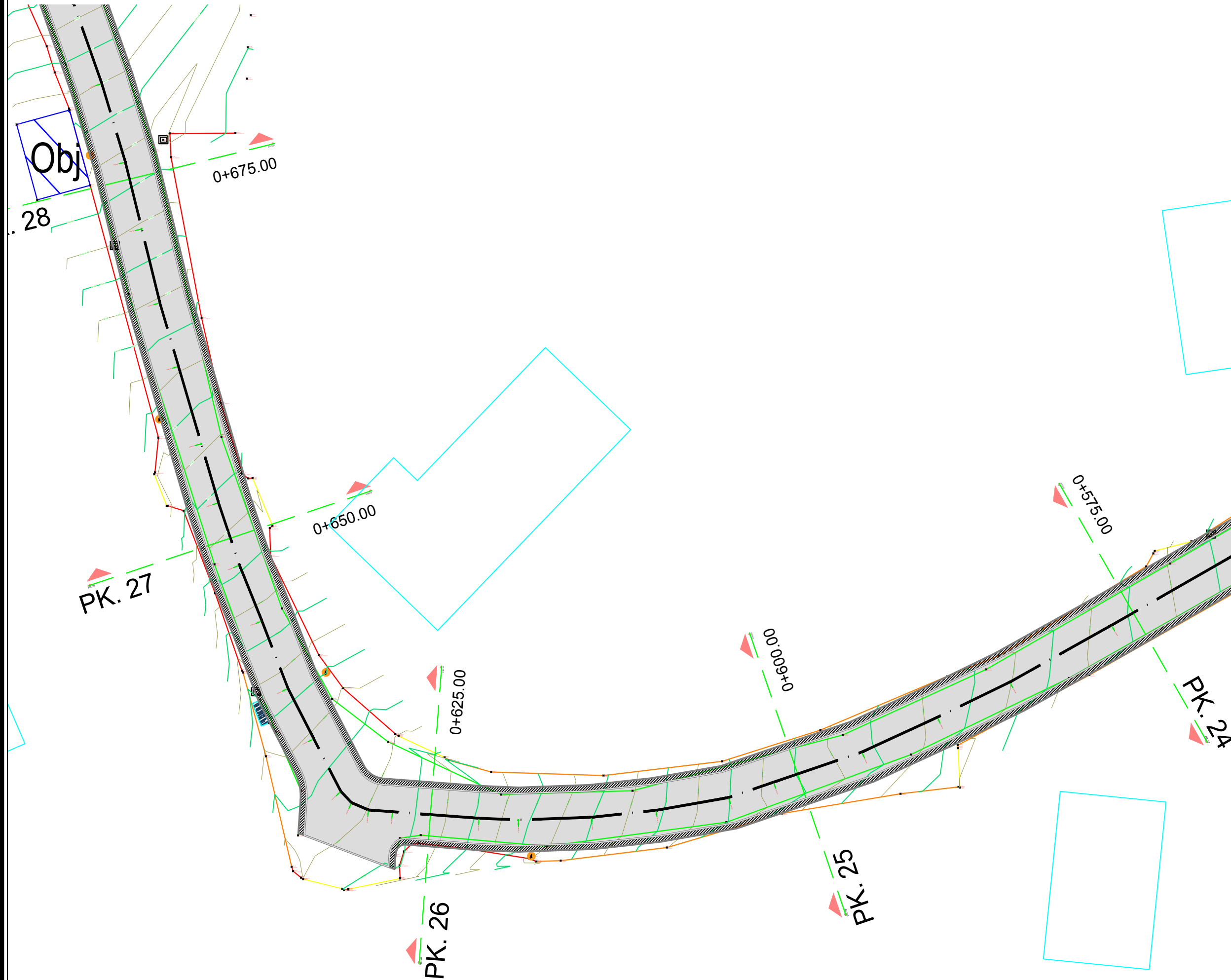
1:250

Fleta:  
R-19

Nentor  
2022



Trupi i rruges, piketa PK.24 prog 0+575 deri tek piketa PK.28 prog 0+675



REPUBLIKA E SHQIPERISE  
BASHKIA PATOS

DREJTORIA E HARTIMIT TE PROJEKTEVE,  
MONITORIMIT TE INVESTIMEVE DHE SHERBIMEVE

OBJEKTI:

**RIKONSTRUKSION I**  
**RRUGES**  
**UNAZE- VARREZA**  
**PIKE TAKIMI RRUGA**  
**DHORI TANAKA**

Emertimi i Fletes:

Trupi i rruges,  
piketa PK.24 prog 0+575 deri  
tek piketa PK.28 prog 0+675

Grupi i Projektimit:

Ing. Arben MANOKU

Ing. Silvana MICI

Top. Ledio BOJA

DREJTORIA E HARTIMIT TE  
PROJEKTEVE, MONITORIMIT TE  
INVESTIMEVE DHE SHERBIMEVE

Ing. Arben MANOKU

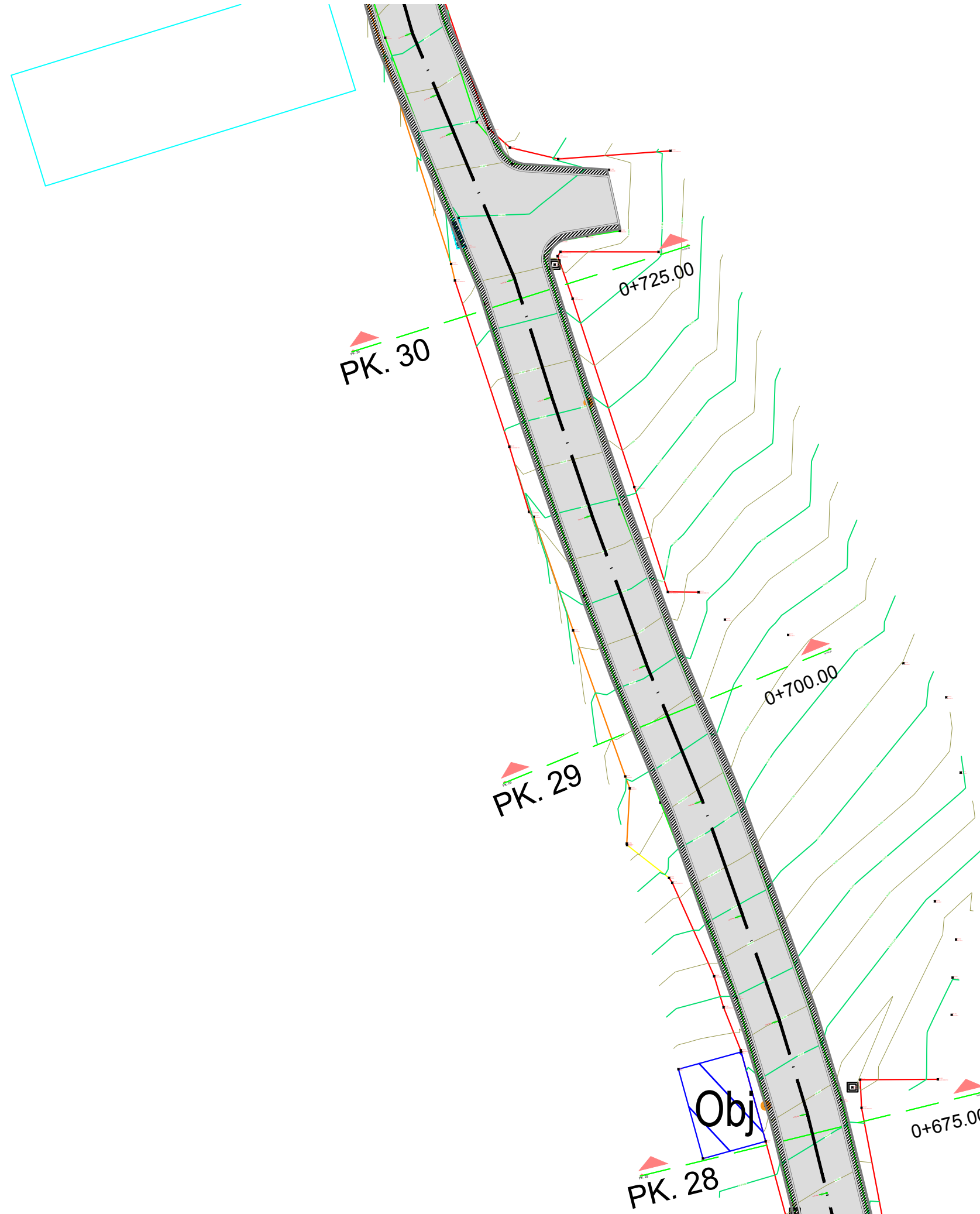
SHKALLA

1:250

Fleta:  
R-20

Nentor  
2022

Trupi i rruges, piketa PK.28 prog 0+675 deri tek piketa PK.30 prog 0+725



REPUBLIKA E SHQIPERISE  
BASHKIA PATOS

DREJTORIA E HARTIMIT TE PROJEKTEVE,  
MONITORIMIT TE INVESTIMEVE DHE SHERBIMEVE

OBJEKTI:

**RIKONSTRUKSION I**  
**RRUGES**  
**UNAZE- VARREZA**  
**PIKE TAKIMI RRUGA**  
**DHORI TANAKA**

Emertimi i Fletes:

Trupi i rruges,  
piketa PK.28 prog 0+675 deri  
tek piketa PK.30 prog 0+725

Grupi i Projektimit:

Ing. Arben MANOKU

Ing. Silvana MICI

Top. Ledio BOJA

DREJTORIA E HARTIMIT TE  
PROJEKTEVE, MONITORIMIT TE  
INVESTIMEVE DHE SHERBIMEVE

Ing. Arben MANOKU

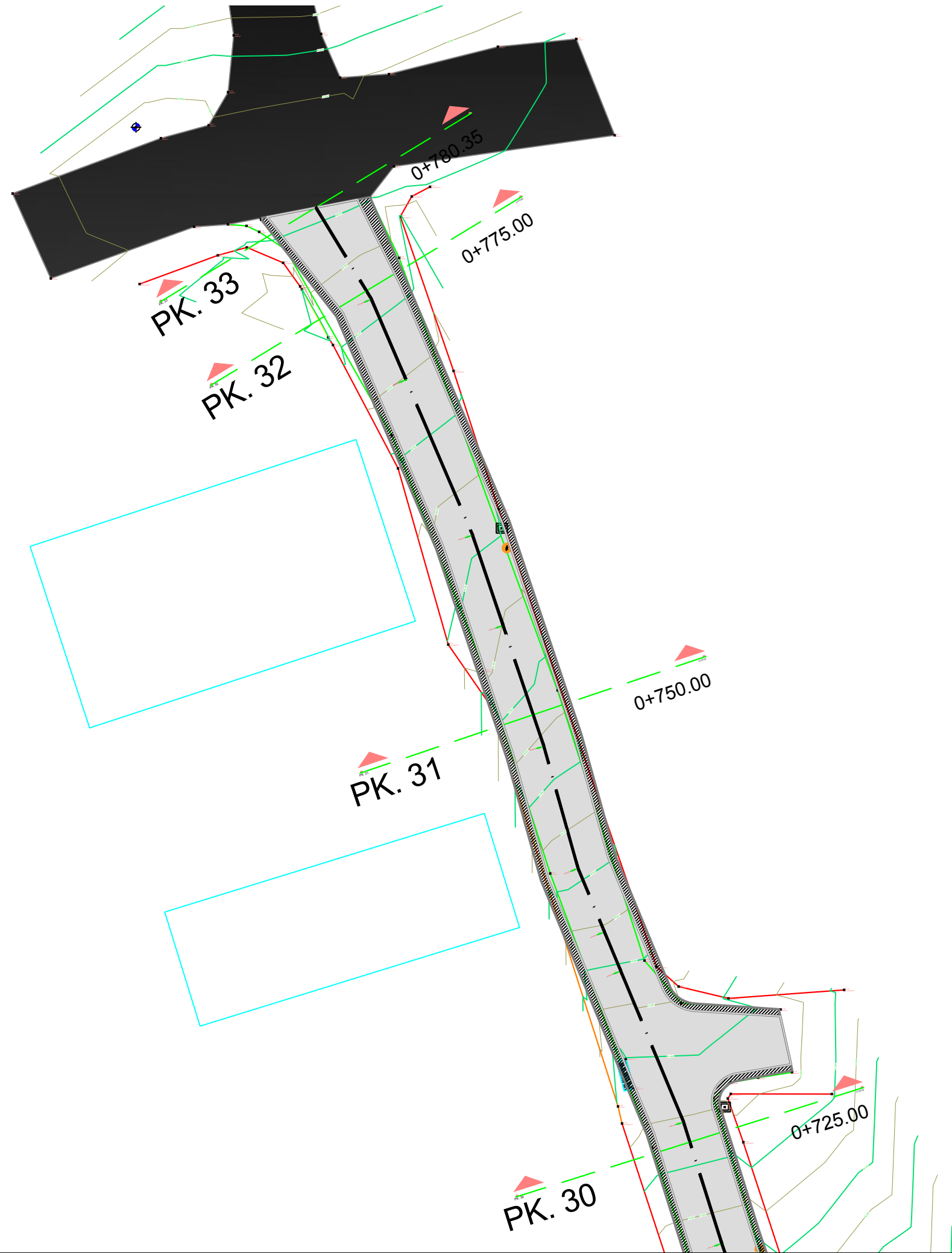
SHKALLA

1:250

Fleta:  
R-21

Nentor  
2022

Trupi i rruges, piketa PK.30 prog 0+725 deri tek piketa PK.33 prog 0+780



REPUBLIKA E SHQIPERISE  
BASHKIA PATOS

DREJTORIA E HARTIMIT TE PROJEKTEVE,  
MONITORIMIT TE INVESTIMEVE DHE SHERBIMEVE

OBJEKTI:

**RIKONSTRUKSION I**  
**RRUGES**  
**UNAZE- VARREZA**  
**PIKE TAKIMI RRUGA**  
**DHORI TANAKA**

Emertimi i Fletes:

Trupi i rruges,  
piketa PK.30 prog 0+725 deri  
tek piketa PK.33 prog 0+780

Grupi i Projektimit:

Ing. Arben MANOKU

Ing. Silvana MICI

Top. Ledio BOJA

DREJTORIA E HARTIMIT TE  
PROJEKTEVE, MONITORIMIT TE  
INVESTIMEVE DHE SHERBIMEVE

Ing. Arben MANOKU

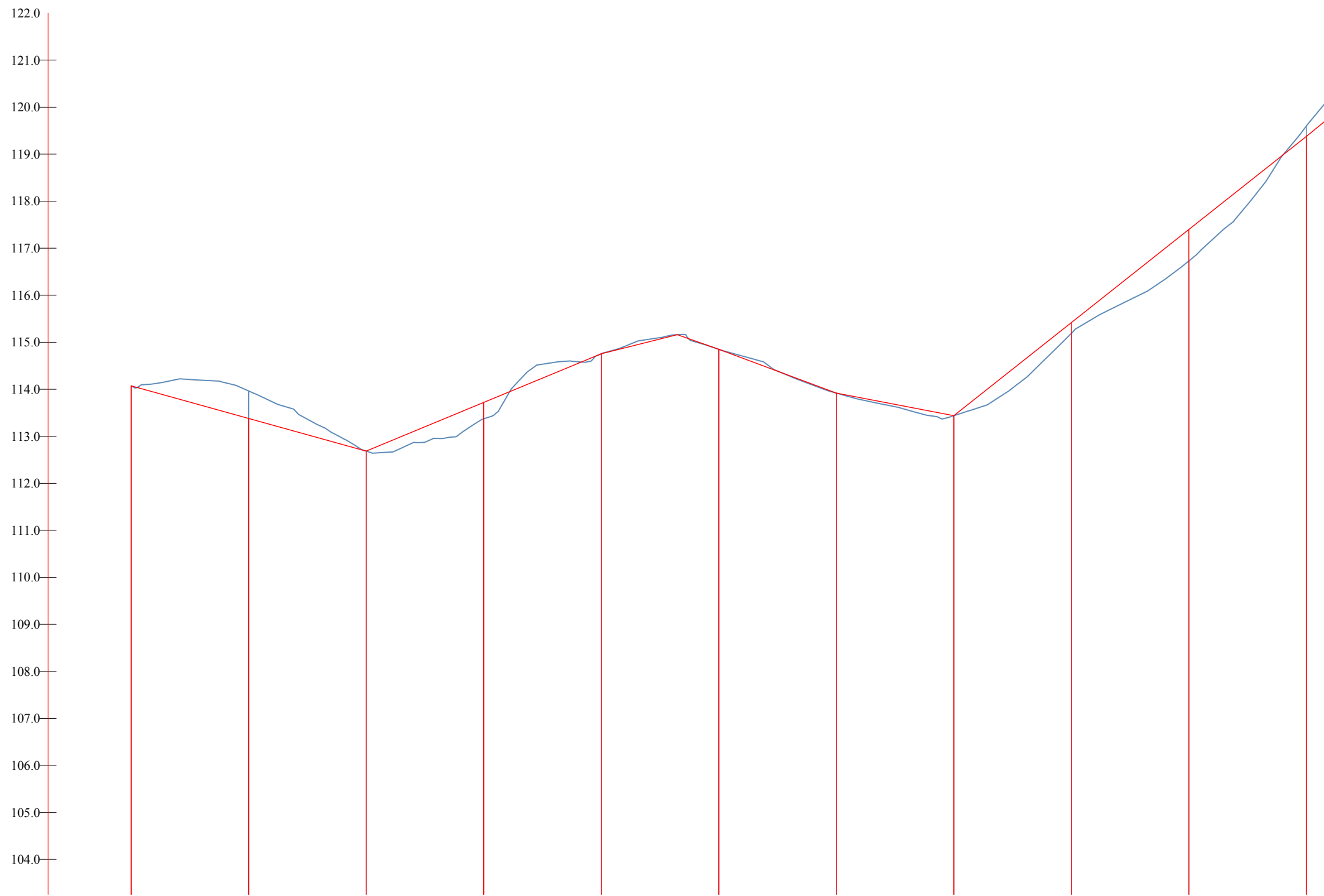
SHKALLA

1:250

Fleta:  
R-22

Nentor  
2022

Profili gjatesor i rruges ( pjesa 1/4 )



Piketa	Sc-01	Sc-02	Sc-03	Sc-04	Sc-05	Sc-06	Sc-07	Sc-08	Sc-09	Sc-10	Sc-11
Distanca pjesore	25.00	25.00	25.00	25.00	25.00	25.00	25.00	25.00	25.00	25.00	25.00
Distanca progresive	0.00	25.00	50.00	75.00	100.00	125.00	150.00	175.00	200.00	225.00	250.00
Kuota e projektit	108.07 114.07	113.38	112.68	113.72	114.75	114.85	113.91	113.43	115.41	117.39	119.37
Kuota e tokes	114.07	113.96	112.68	113.37	114.75	114.84	113.91	113.43	115.18	116.72	119.59
Pjerrësia	L=28.83m i=10.8%		L=58.34m i=11.05%		L=83.01m i=4.93%						



REPUBLIKA E SHQIPERISE  
BASHKIA PATOS

DREJTORIA E HARTIMIT TE PROJEKTEVE,  
MONITORIMIT TE INVESTIMEVE DHE SHERBIMEVE

OBJEKTI:

**RIKONSTRUKSION I**  
**RRUGES**  
**UNAZE- VARREZA**  
**PIKE TAKIMI RRUGA**  
**DHORI TANAKA**

Emertimi i Fletes:

Profili gjatesor i rruges  
( pjesa 1/4 )

Grupi i Projektimit:

Ing. Arben MANOKU

Ing. Silvana MICI

Top. Ledio BOJA

DREJTORIA E HARTIMIT TE  
PROJEKTEVE, MONITORIMIT TE  
INVESTIMEVE DHE SHERBIMEVE

Ing. Arben MANOKU

SHKALLA

1:250

Fleta:  
R-23

Nentor  
2022



Profili gjatesor i rruges ( pjesa 2 / 4 )



REPUBLIKA E SHQIPERISE  
BASHKIA PATOS

DREJTORIA E HARTIMIT TE PROJEKTEVE,  
MONITORIMIT TE INVESTIMEVE DHE SHERBIMEVE

OBJEKTI:

**RIKONSTRUKSION I**  
**RRUGES**  
**UNAZE- VARREZA**  
**PIKE TAKIMI RRUGA**  
**DHORI TANAKA**

Emertimi i Fletes:

Profili gjatesor i rruges  
( pjesa 2 / 4 )

Grupi i Projektimit:

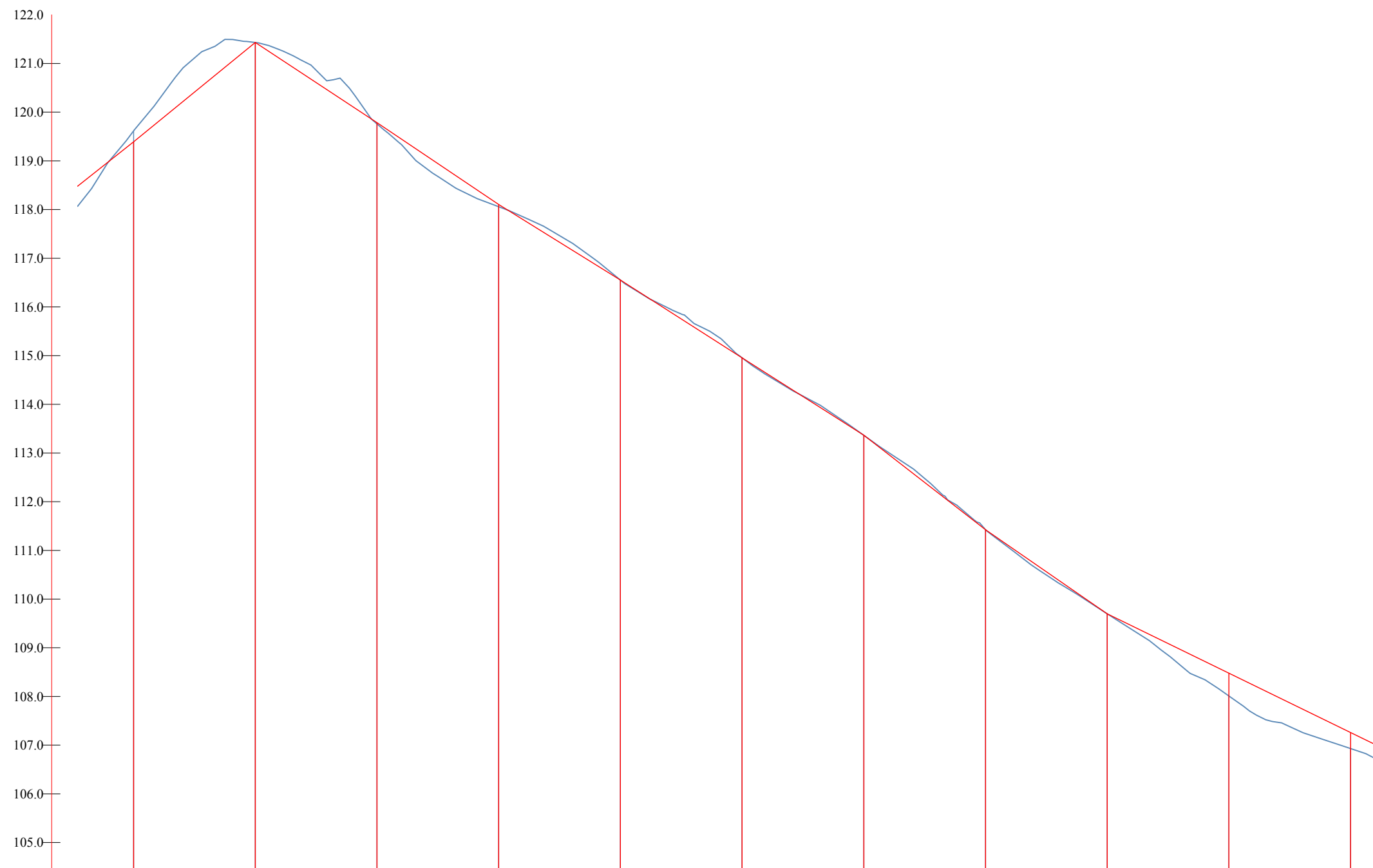
Ing. Arben MANOKU

Ing. Silvana MICI

Top. Ledio BOJA

DREJTORIA E HARTIMIT TE  
PROJEKTEVE, MONITORIMIT TE  
INVESTIMEVE DHE SHERBIMEVE

Ing. Arben MANOKU



Piketa		Sc-11	Sc-12	Sc-13	Sc-14	Sc-15	Sc-16	Sc-17	Sc-18	Sc-19	Sc-20	Sc-21
Distanca pjesore	00	25.00	25.00	25.00	25.00	25.00	25.00	25.00	25.00	25.00	25.00	25.00
Distanca progresive		250.00	275.00	300.00	325.00	350.00	375.00	400.00	425.00	450.00	475.00	500.00
Kuota e projektit		119.37	121.41	119.77	118.09	116.54	114.94	113.35	111.41	109.68	108.46	107.24
Kuota e tokes		119.59	121.41	119.74	118.04	116.54	114.94	113.35	111.41	109.68	107.99	106.91
Pjerresia												


SHKALLA

1:250

Fleta:  
R-24

Nentor  
2022

Profili gjatesor i rruges ( pjesa 3 / 4 )



Piketa	Sc-20	Sc-21	Sc-22	Sc-23	Sc-24	Sc-25	Sc-26	Sc-27	Sc-28	Sc-29	Sc-30
Distanca pjesore	25.00	25.00	25.00	25.00	25.00	25.00	25.00	25.00	25.00	25.00	25.00
Distanca progresive	475.00	500.00	525.00	550.00	575.00	600.00	625.00	650.00	675.00	700.00	725.00
Kuota e projektit	108.46	107.24	106.02	104.80	102.97	101.14	99.31	97.48	95.65	93.82	91.98
Kuota e tokes	107.99	106.91	105.91	104.80	103.22	101.61	99.30	97.43	95.55	93.42	91.50
Pjerresia											



REPUBLIKA E SHQIPERISE  
BASHKIA PATOS

DREJTORIA E HARTIMIT TE PROJEKTEVE,  
MONITORIMIT TE INVESTIMEVE DHE SHERBIMEVE

OBJEKTI:

**RIKONSTRUKSION I  
RRUGES  
UNAZE- VARREZA  
PIKE TAKIMI RRUGA  
DHORI TANAKA**

Emertimi i Fletes:

Profili gjatesor i rruges  
( pjesa 3 / 4 )

Grupi i Projektimit:

Ing. Arben MANOKU

Ing. Silvana MICI

Top. Ledio BOJA

DREJTORIA E HARTIMIT TE  
PROJEKTEVE, MONITORIMIT TE  
INVESTIMEVE DHE SHERBIMEVE

Ing. Arben MANOKU

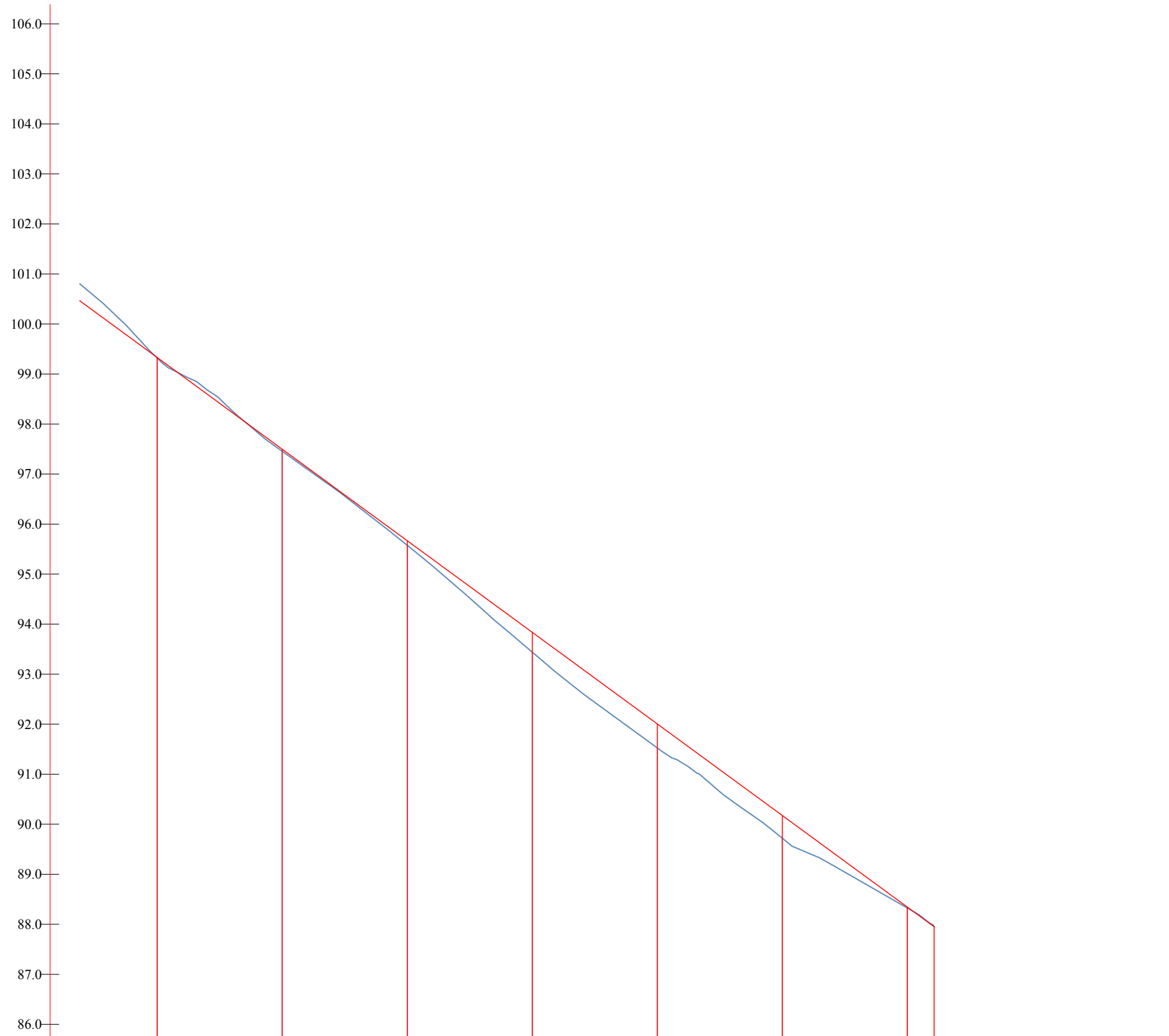
SHKALLA

1:250

Fleta:  
R-25

Nentor  
2022

Profili gjatesor i rruges ( pjesa 4 / 4 )



Piketa		Sc-26	Sc-27	Sc-28	Sc-29	Sc-30	Sc-31	Sc-32	Sc-33
Distanca pjesore	25.00	25.00	25.00	25.00	25.00	25.00	25.00	25.00	5,35.00
Distanca progresive		625.00	650.00	675.00	700.00	725.00	750.00	775.00	780,35
Kuota e projektit		99.31	97.48	95.65	93.82	91.98	90.15	88.32	97.93
Kuota e tokes		99.30	97.43	95.55	93.42	91.50	89.70	88.30	88.25
Pjerrësia			i=7.44 L=19.75m			i=10.77% L=38.56m			i=11.57%



REPUBLIKA E SHQIPERISE  
BASHKIA PATOS

DREJTORIA E HARTIMIT TE PROJEKTEVE,  
MONITORIMIT TE INVESTIMEVE DHE SHERBIMEVE

OBJEKTI:

**RIKONSTRUKSION I**  
**RRUGES**  
**UNAZE- VARREZA**  
**PIKE TAKIMI RRUGA**  
**DHORI TANAKA**

Emertimi i Fletes:

Profili gjatesor i rruges  
( pjesa 4 / 4 )

Grupi i Projektimit:

Ing. Arben MANOKU

Ing. Silvana MICI

Top. Ledio BOJA

DREJTORIA E HARTIMIT TE  
PROJEKTEVE, MONITORIMIT TE  
INVESTIMEVE DHE SHERBIMEVE

Ing. Arben MANOKU

SHKALLA

1:250

Fleta:  
R-26

Nentor  
2022

Planimetria e kanaizimit te ujrave te zeza KUZ, prog 0+000 deri ne prog 0+075



REPUBLIKA E SHQIPERISE  
BASHKIA PATOS

DREJTORIA E HARTIMIT TE PROJEKTEVE,  
MONITORIMIT TE INVESTIMEVE DHE SHERBIMEVE

OBJEKTI:

**RIKONSTRUKSION I**  
**RRUGES**  
**UNAZE- VARREZA**  
**PIKE TAKIMI RRUGA**  
**DHORI TANAKA**

Emertimi i Fletes:

Planimetria e kanaizimit te ujrave  
te zeza KUZ,  
prog 0+000 deri ne prog 0+075

Grupi i Projektimit:

Ing. Arben MANOKU

Ing. Silvana MICI

Top. Ledio BOJA

DREJTORIA E HARTIMIT TE  
PROJEKTEVE, MONITORIMIT TE  
INVESTIMEVE DHE SHERBIMEVE

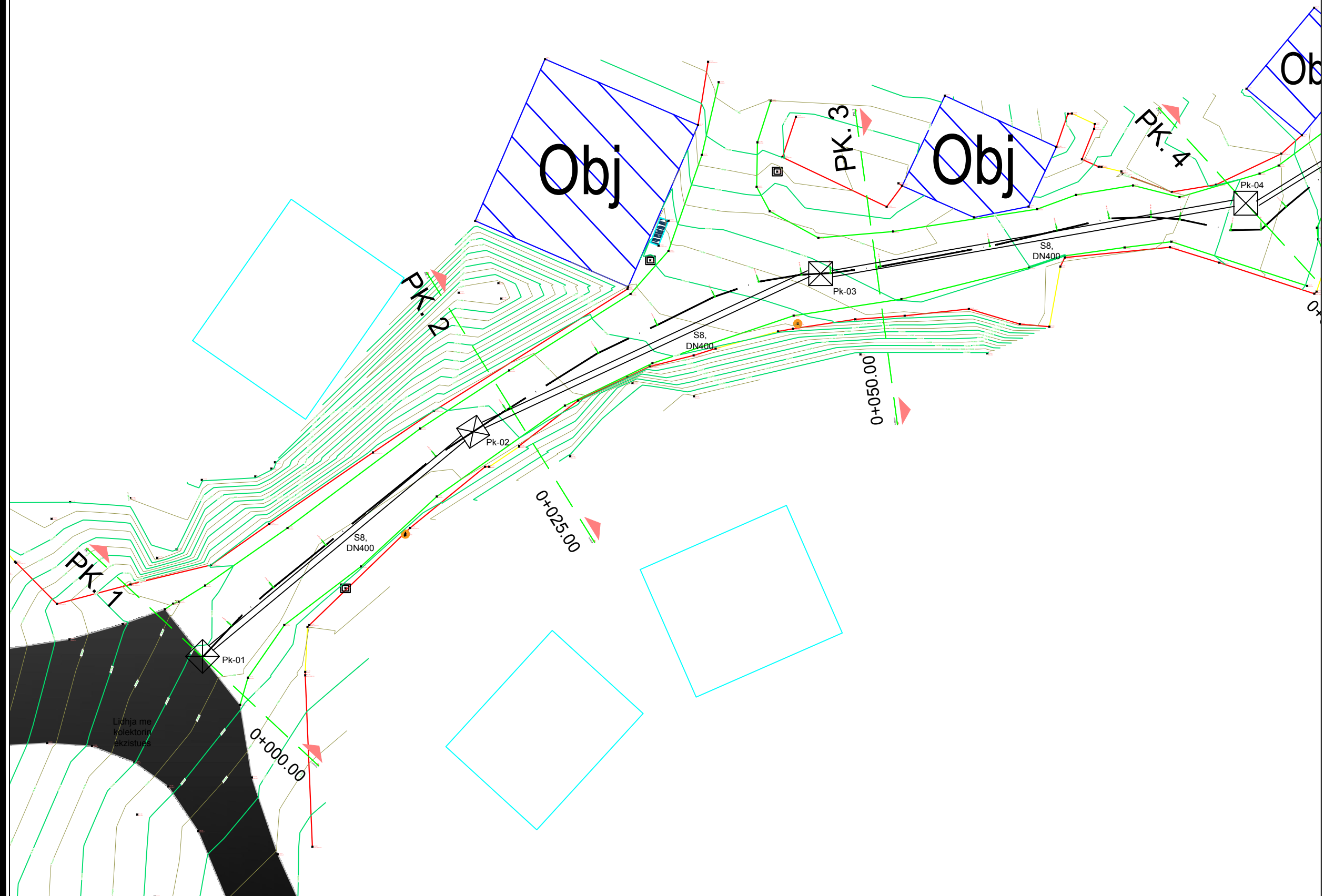
Ing. Arben MANOKU

SHKALLA

1:250

Fleta:  
R-27

Nentor  
2022



Planimetria e kanaizimit te ujrave te zeza KUZ, prog 0+075 deri ne prog 0+150



REPUBLIKA E SHQIPERISE  
BASHKIA PATOS

DREJTORIA E HARTIMIT TE PROJEKTEVE,  
MONITORIMIT TE INVESTIMEVE DHE SHERBIMEVE

OBJEKTI:

**RIKONSTRUKSION I**  
**RRUGES**  
**UNAZE- VARREZA**  
**PIKE TAKIMI RRUGA**  
**DHORI TANAKA**

Emertimi i Fletes:

Planimetria e kanaizimit te ujrave  
te zeza KUZ,  
prog 0+075 deri ne prog 0+150

Grupi i Projektimit:

Ing. Arben MANOKU

Ing. Silvana MICI

Top. Ledio BOJA

DREJTORIA E HARTIMIT TE  
PROJEKTEVE, MONITORIMIT TE  
INVESTIMEVE DHE SHERBIMEVE

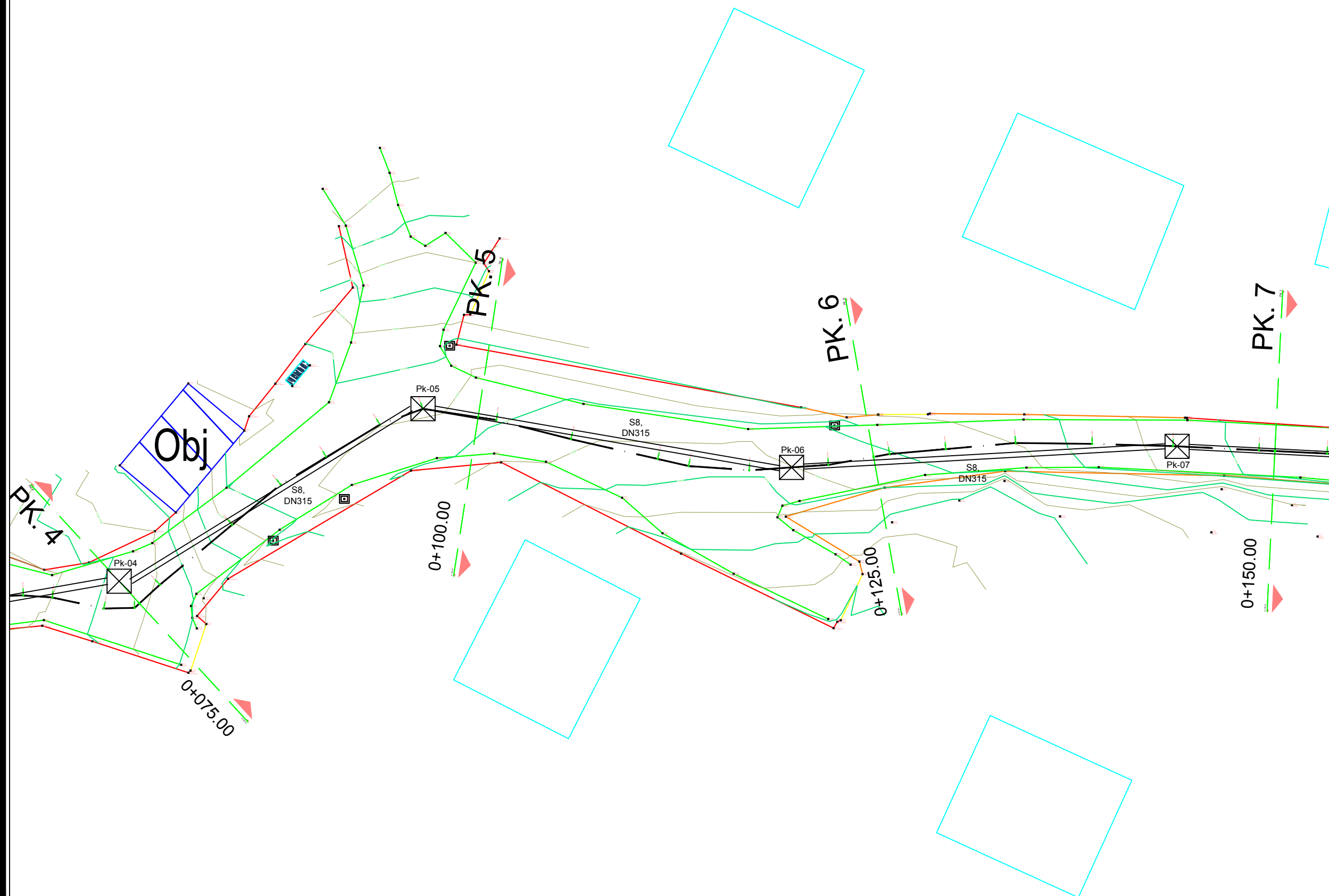
Ing. Arben MANOKU

SHKALLA

1:250

Fleta:  
R-28

Nentor  
2022



Planimetria e kanaizimit te ujrave te zeza KUZ, prog 0+150 deri ne prog 0+225



REPUBLIKA E SHQIPERISE  
BASHKIA PATOS

DREJTORIA E HARTIMIT TE PROJEKTEVE,  
MONITORIMIT TE INVESTIMEVE DHE SHERBIMEVE

OBJEKTI:

**RIKONSTRUKSION I**  
**RRUGES**  
**UNAZE- VARREZA**  
**PIKE TAKIMI RRUGA**  
**DHORI TANAKA**

Emertimi i Fletes:

Planimetria e kanaizimit te ujrave  
te zeza KUZ,  
prog 0+150 deri ne prog 0+225

Grupi i Projektimit:

Ing. Arben MANOKU

Ing. Silvana MICI

Top. Ledio BOJA

DREJTORIA E HARTIMIT TE  
PROJEKTEVE, MONITORIMIT TE  
INVESTIMEVE DHE SHERBIMEVE

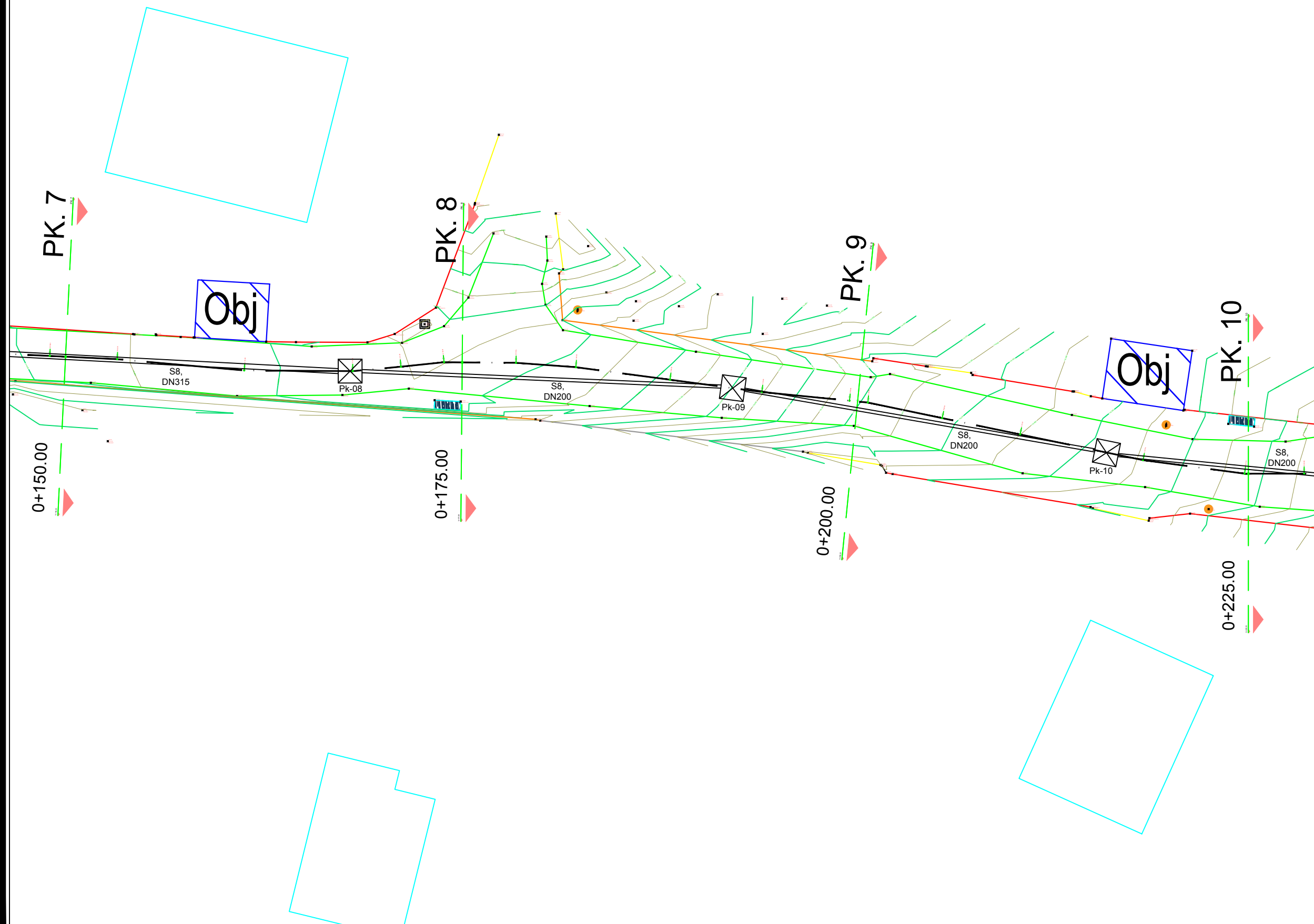
Ing. Arben MANOKU

SHKALLA

1:250

Fleta:  
R-29

Nentor  
2022



Planimetria e kanaizimit te ujrave te zeza KUZ, prog 0+225 deri ne prog 0+325



REPUBLIKA E SHQIPERISE  
BASHKIA PATOS

DREJTORIA E HARTIMIT TE PROJEKTEVE,  
MONITORIMIT TE INVESTIMEVE DHE SHERBIMEVE

OBJEKTI:

**RIKONSTRUKSION I  
RRUGES  
UNAZE- VARREZA  
PIKE TAKIMI RRUGA  
DHORI TANAKA**

Emertimi i Fletes:

Planimetria e kanaizimit te ujrave  
te zeza KUZ,  
prog 0+225 deri ne prog 0+325

Grupi i Projektimit:

Ing. Arben MANOKU

Ing. Silvana MICI

Top. Ledio BOJA

DREJTORIA E HARTIMIT TE  
PROJEKTEVE, MONITORIMIT TE  
INVESTIMEVE DHE SHERBIMEVE

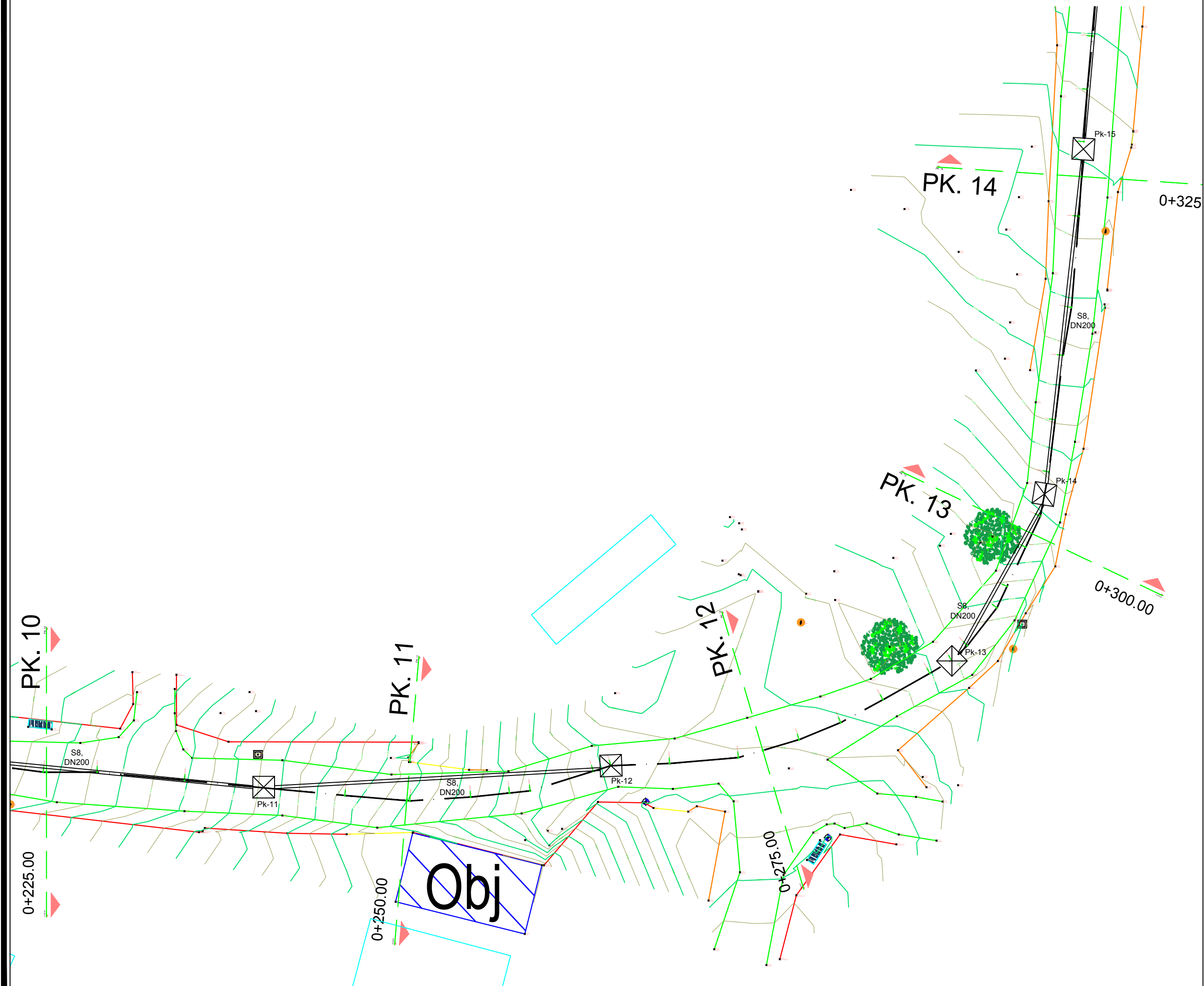
Ing. Arben MANOKU

SHKALLA

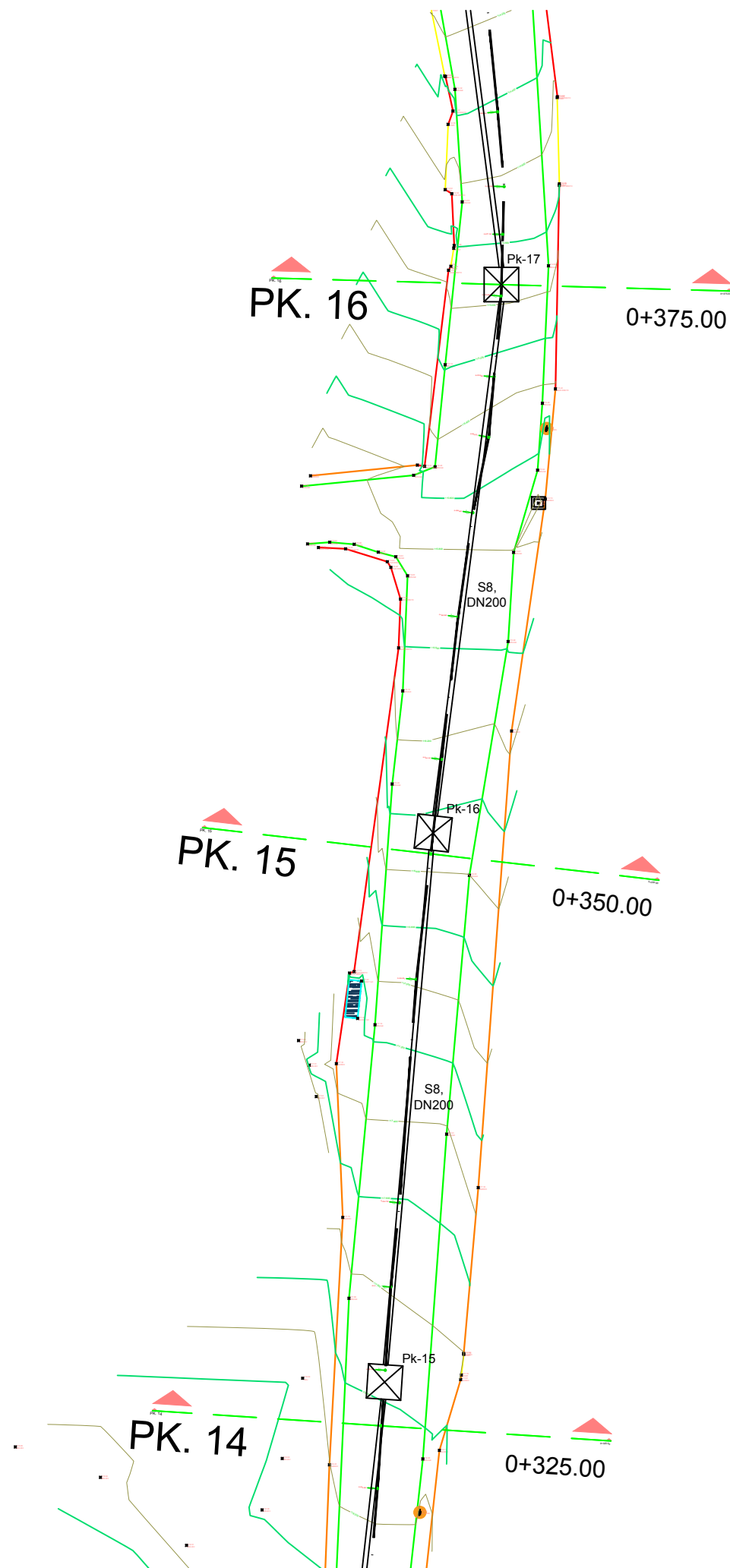
1:250

Fleta:  
R-30

Nentor  
2022



Planimetria e kanaizimit te ujrave te zeza KUZ, prog 0+325 deri ne prog 0+375



REPUBLIKA E SHQIPERISE  
BASHKIA PATOS

DREJTORIA E HARTIMIT TE PROJEKTEVE,  
MONITORIMIT TE INVESTIMEVE DHE SHERBIMEVE

OBJEKTI:

**RIKONSTRUKSION I**  
**RRUGES**  
**UNAZE- VARREZA**  
**PIKE TAKIMI RRUGA**  
**DHORI TANAKA**

Emertimi i Fletes:

Planimetria e kanaizimit te ujrave  
te zeza KUZ,  
prog 0+325 deri ne prog 0+375

Grupi i Projektimit:

Ing. Arben MANOKU

Ing. Silvana MICI

Top. Ledio BOJA

DREJTORIA E HARTIMIT TE  
PROJEKTEVE, MONITORIMIT TE  
INVESTIMEVE DHE SHERBIMEVE

Ing. Arben MANOKU

SHKALLA

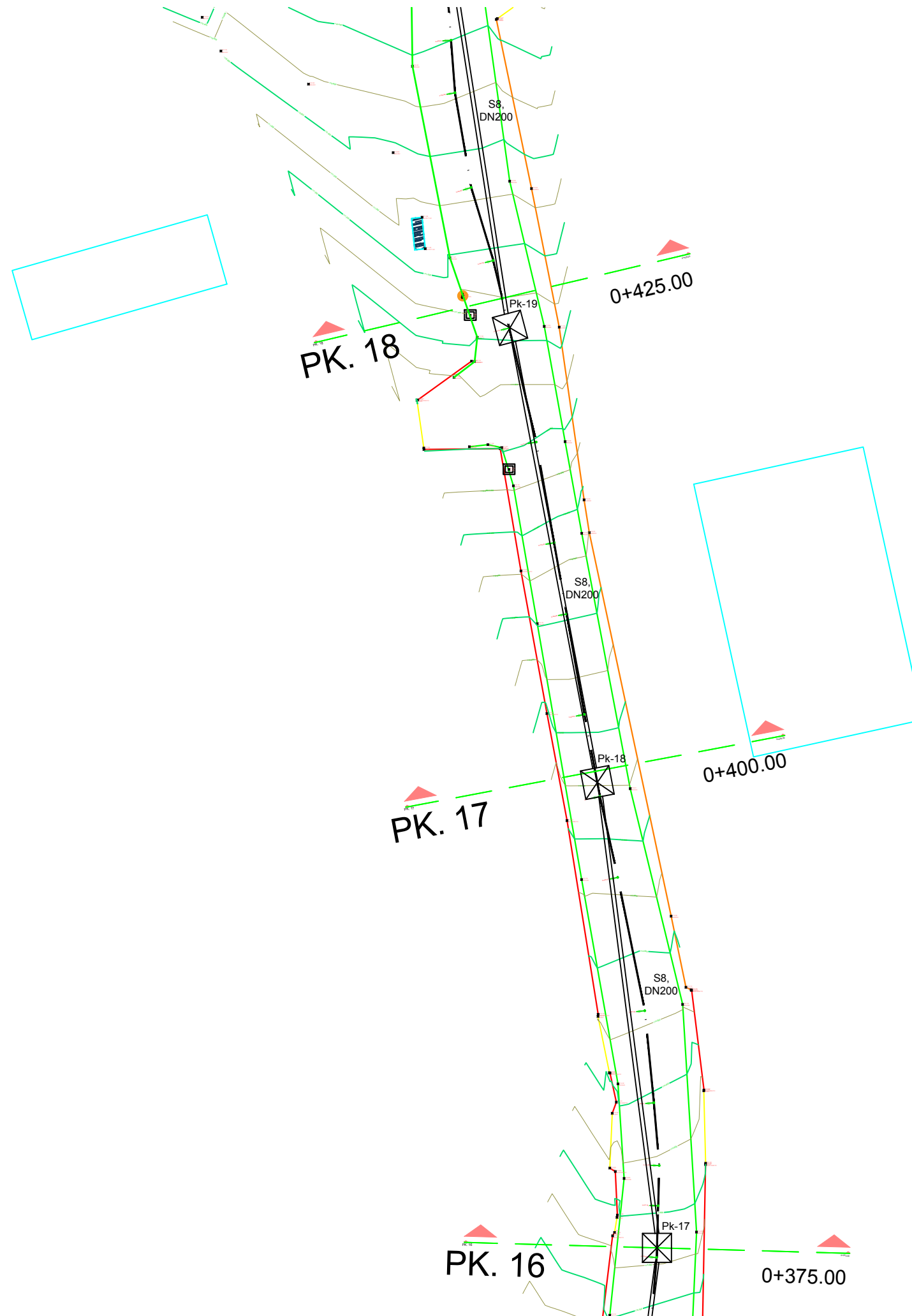
1:250

Fleta:  
R-31

Nentor  
2022



Planimetria e kanaizimit te ujrave te zeza KUZ, prog 0+375 deri ne prog 0+425



REPUBLIKA E SHQIPERISE  
BASHKIA PATOS

DREJTORIA E HARTIMIT TE PROJEKTEVE,  
MONITORIMIT TE INVESTIMEVE DHE SHERBIMEVE

OBJEKTI:

**RIKONSTRUKSION I**  
**RRUGES**  
**UNAZE- VARREZA**  
**PIKE TAKIMI RRUGA**  
**DHORI TANAKA**

Emertimi i Fletes:

Planimetria e kanaizimit te ujrave  
te zeza KUZ,  
prog 0+375 deri ne prog 0+425

Grupi i Projektimit:

Ing. Arben MANOKU

Ing. Silvana MICI

Top. Ledio BOJA

DREJTORIA E HARTIMIT TE  
PROJEKTEVE, MONITORIMIT TE  
INVESTIMEVE DHE SHERBIMEVE

Ing. Arben MANOKU

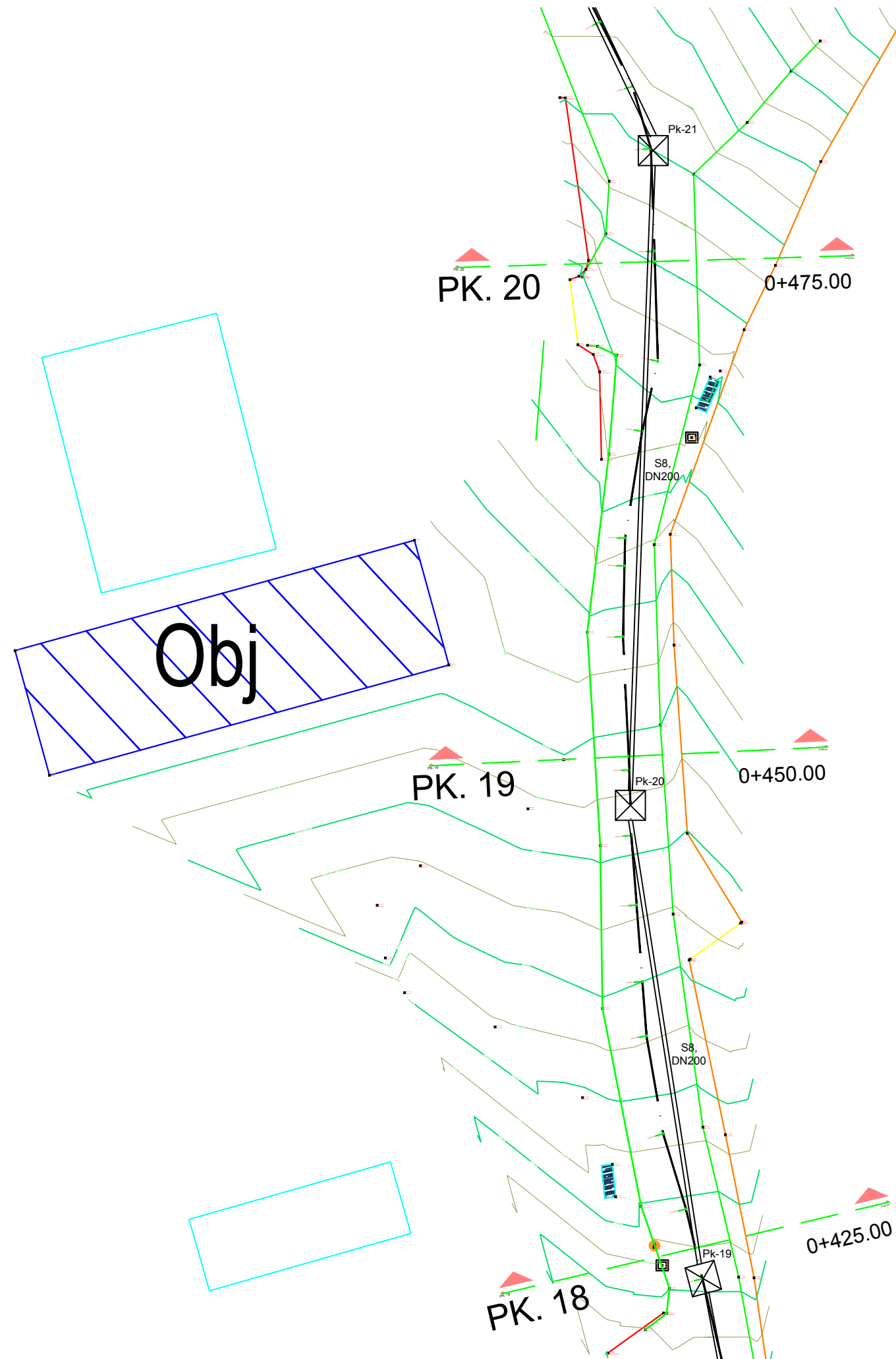
SHKALLA

1:250

Fleta:  
R-32

Nentor  
2022

Planimetria e kanaizimit te ujrave te zeza KUZ, prog 0+425 deri ne prog 0+475



REPUBLIKA E SHQIPERISE  
BASHKIA PATOS

DREJTORIA E HARTIMIT TE PROJEKTEVE,  
MONITORIMIT TE INVESTIMEVE DHE SHERBIMEVE

OBJEKTI:

**RIKONSTRUKSION I**  
**RRUGES**  
**UNAZE- VARREZA**  
**PIKE TAKIMI RRUGA**  
**DHORI TANAKA**

Emertimi i Fletes:

Planimetria e kanaizimit te ujrave  
te zeza KUZ,  
prog 0+425 deri ne prog 0+475

Grupi i Projektimit:

Ing. Arben MANOKU

Ing. Silvana MICI

Top. Ledio BOJA

DREJTORIA E HARTIMIT TE  
PROJEKTEVE, MONITORIMIT TE  
INVESTIMEVE DHE SHERBIMEVE

Ing. Arben MANOKU

SHKALLA

1:250

Fleta:  
R-33

Nentor  
2022

Planimetria e kanaizimit te ujrave te zeza KUZ, prog 0+475 deri ne prog 0+575



REPUBLIKA E SHQIPERISE  
BASHKIA PATOS

DREJTORIA E HARTIMIT TE PROJEKTEVE,  
MONITORIMIT TE INVESTIMEVE DHE SHERBIMEVE

OBJEKTI:

**RIKONSTRUKSION I  
RRUGES  
UNAZE- VARREZA  
PIKE TAKIMI RRUGA  
DHORI TANAKA**

Emertimi i Fletes:

Planimetria e kanaizimit te ujrave  
te zeza KUZ,  
prog 0+475 deri ne prog 0+575

Grupi i Projektimit:

Ing. Arben MANOKU

Ing. Silvana MICI

Top. Ledio BOJA

DREJTORIA E HARTIMIT TE  
PROJEKTEVE, MONITORIMIT TE  
INVESTIMEVE DHE SHERBIMEVE

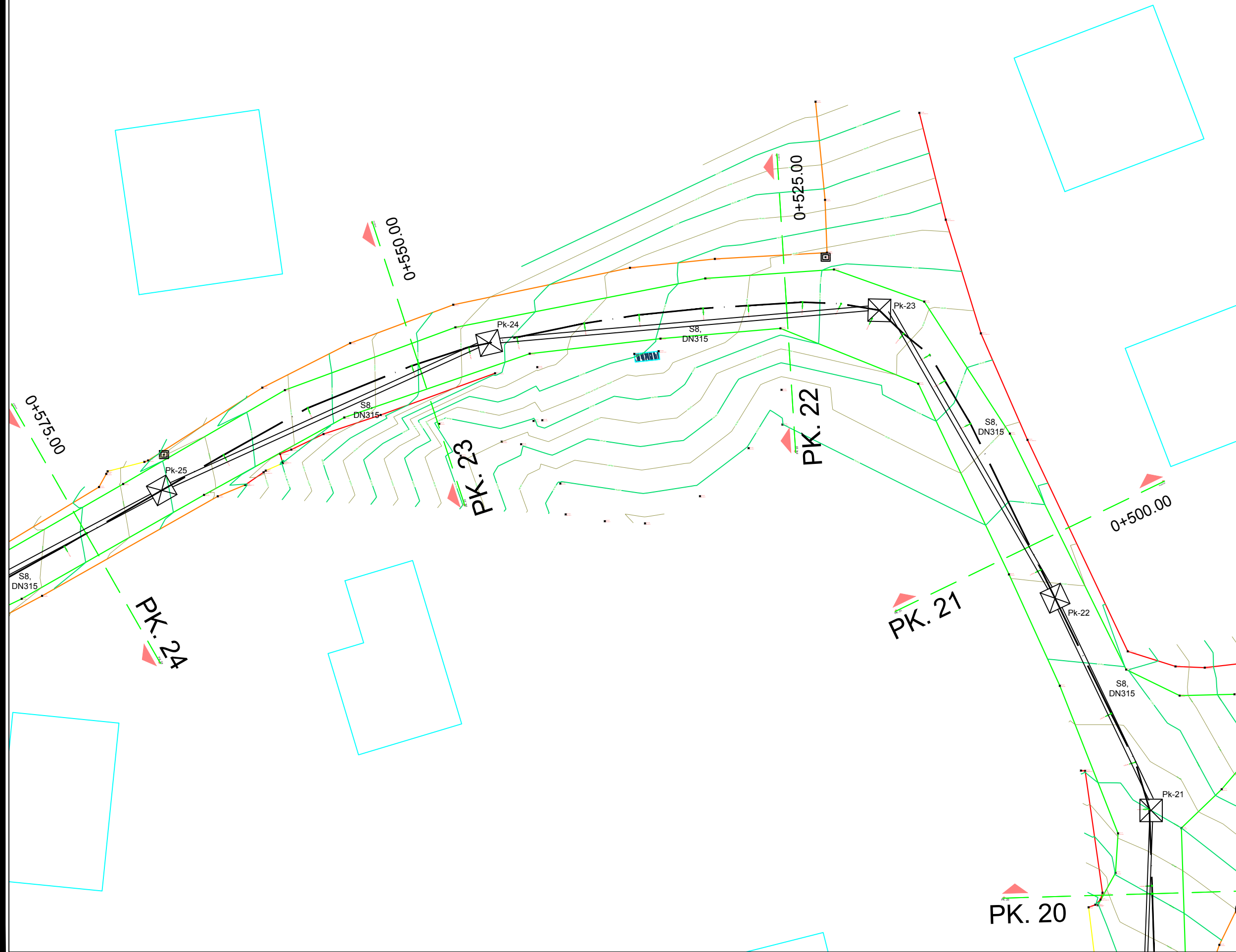
Ing. Arben MANOKU

SHKALLA

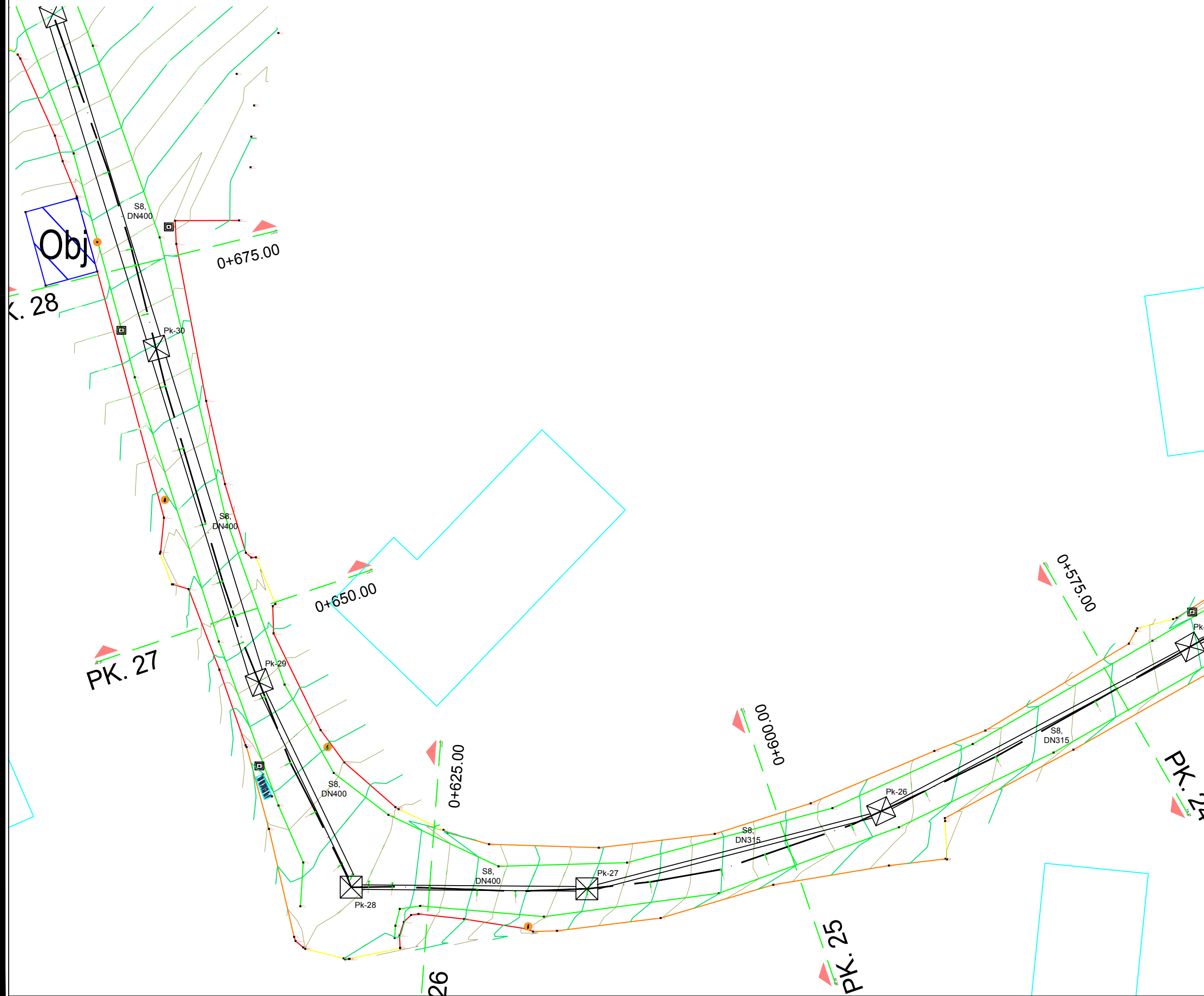
1:250

Fleta:  
R-34

Nentor  
2022



Planimetria e kanaizimit te ujrave te zeza KUZ, prog 0+575 deri ne prog 0+675



REPUBLIKA E SHQIPERISE  
BASHKIA PATOS

DREJTORIA E HARTIMIT TE PROJEKTEVE,  
MONITORIMIT TE INVESTIMEVE DHE SHERBIMEVE

OBJEKTI:

**RIKONSTRUKSION I  
RRUGES  
UNAZE- VARREZA  
PIKE TAKIMI RRUGA  
DHORI TANAKA**

Emertimi i Fletes:

Planimetria e kanaizimit te ujrave  
te zeza KUZ,  
prog 0+575 deri ne prog 0+675

Grupi i Projektimit:

Ing. Arben MANOKU

Ing. Silvana MICI

Top. Ledio BOJA

DREJTORIA E HARTIMIT TE  
PROJEKTEVE, MONITORIMIT TE  
INVESTIMEVE DHE SHERBIMEVE

Ing. Arben MANOKU

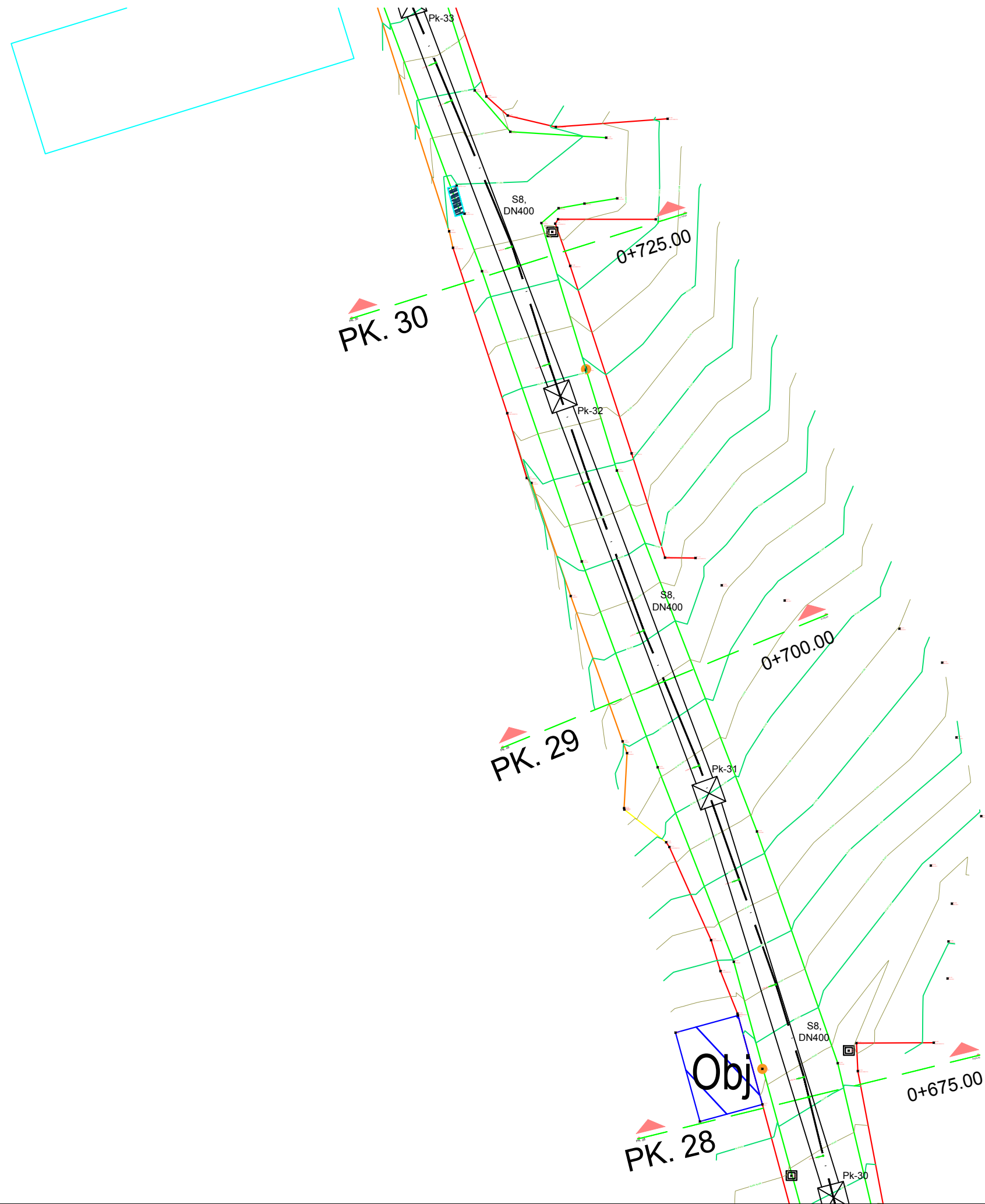
SHKALLA

1:250

Fleta:  
R-35

Nentor  
2022

Planimetria e kanaizimit te ujrave te zeza KUZ, prog 0+675 deri ne prog 0+725



REPUBLIKA E SHQIPERISE  
BASHKIA PATOS

DREJTORIA E HARTIMIT TE PROJEKTEVE,  
MONITORIMIT TE INVESTIMEVE DHE SHERBIMEVE

OBJEKTI:

**RIKONSTRUKSION I**  
**RRUGES**  
**UNAZE- VARREZA**  
**PIKE TAKIMI RRUGA**  
**DHORI TANAKA**

Emertimi i Fletes:

Planimetria e kanaizimit te ujrave  
te zeza KUZ,  
prog 0+675 deri ne prog 0+725

Grupi i Projektimit:

Ing. Arben MANOKU

Ing. Silvana MICI

Top. Ledio BOJA

DREJTORIA E HARTIMIT TE  
PROJEKTEVE, MONITORIMIT TE  
INVESTIMEVE DHE SHERBIMEVE

Ing. Arben MANOKU

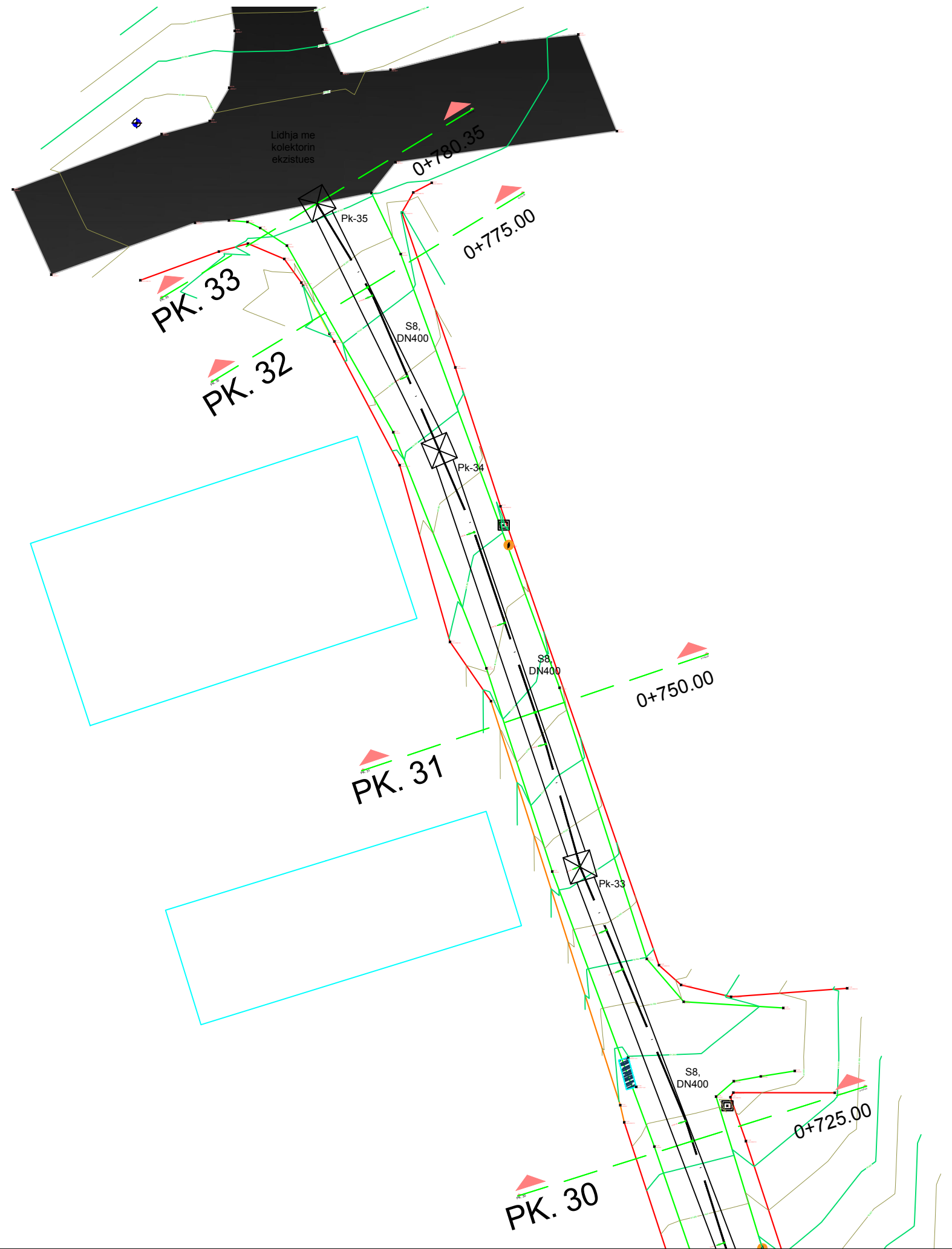
SHKALLA

1:250

Fleta:  
R-36

Nentor  
2022

Planimetria e kanaizimit te ujrave te zeza KUZ, prog 0+725 deri ne prog 0+780



REPUBLIKA E SHQIPERISE  
BASHKIA PATOS

DREJTORIA E HARTIMIT TE PROJEKTEVE,  
MONITORIMIT TE INVESTIMEVE DHE SHERBIMEVE

OBJEKTI:

**RIKONSTRUKSION I**  
**RRUGES**  
**UNAZE- VARREZA**  
**PIKE TAKIMI RRUGA**  
**DHORI TANAKA**

Emertimi i Fletes:

Planimetria e kanaizimit te ujrave  
te zeza KUZ,  
prog 0+725 deri ne prog 0+780

Grupi i Projektimit:

Ing. Arben MANOKU

Ing. Silvana MICI

Top. Ledio BOJA

DREJTORIA E HARTIMIT TE  
PROJEKTEVE, MONITORIMIT TE  
INVESTIMEVE DHE SHERBIMEVE

Ing. Arben MANOKU

SHKALLA

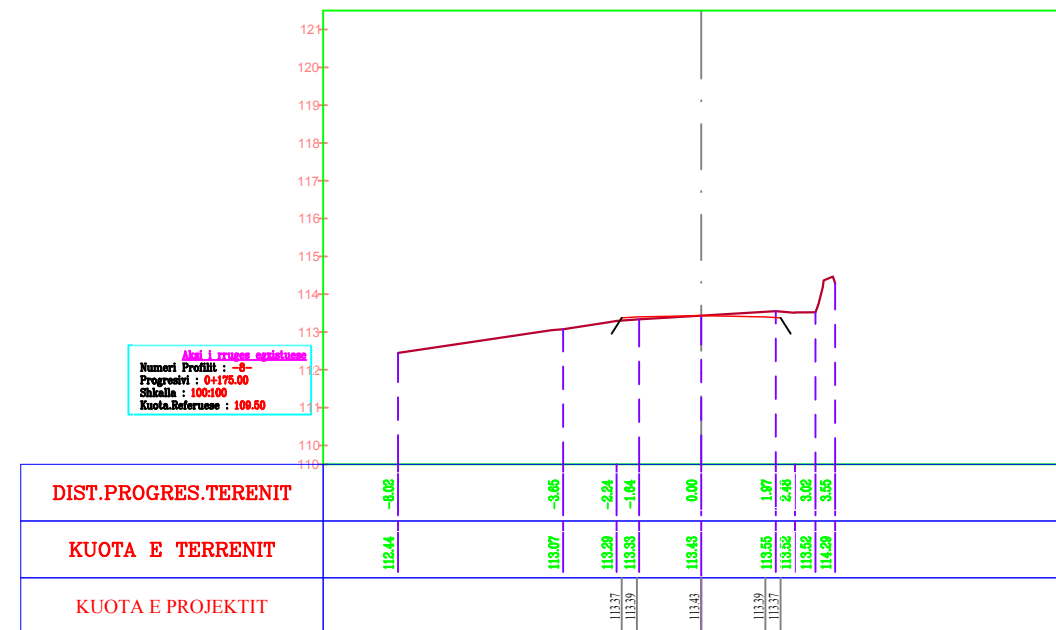
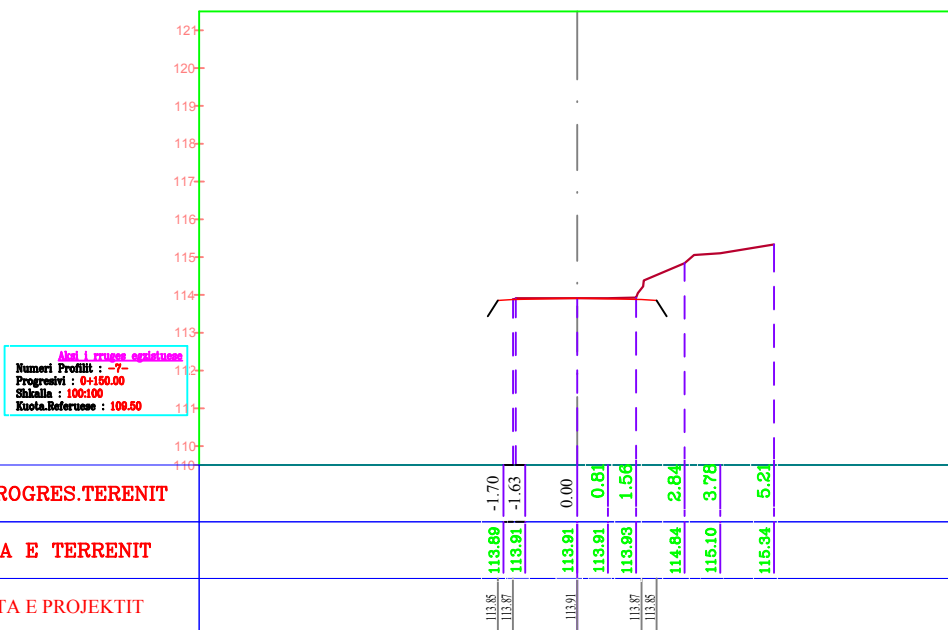
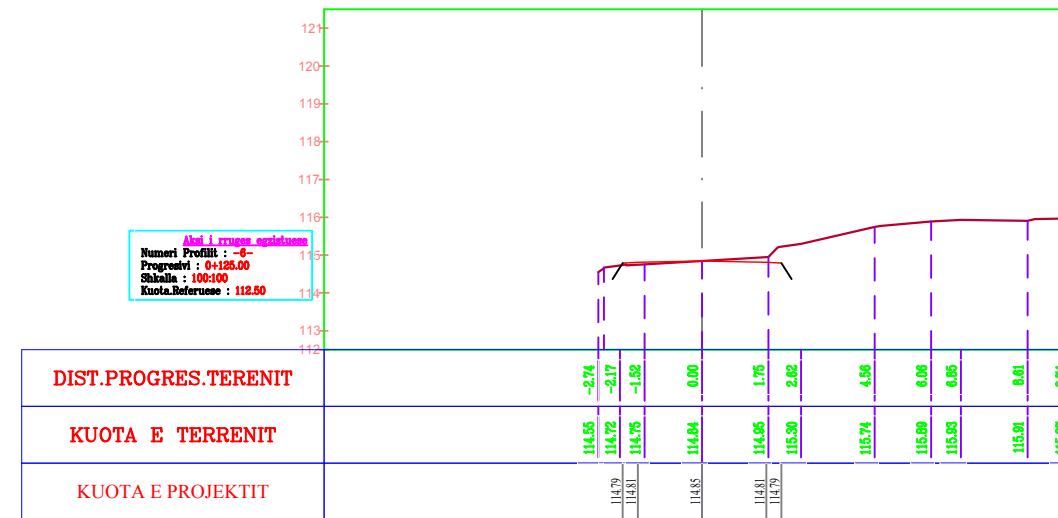
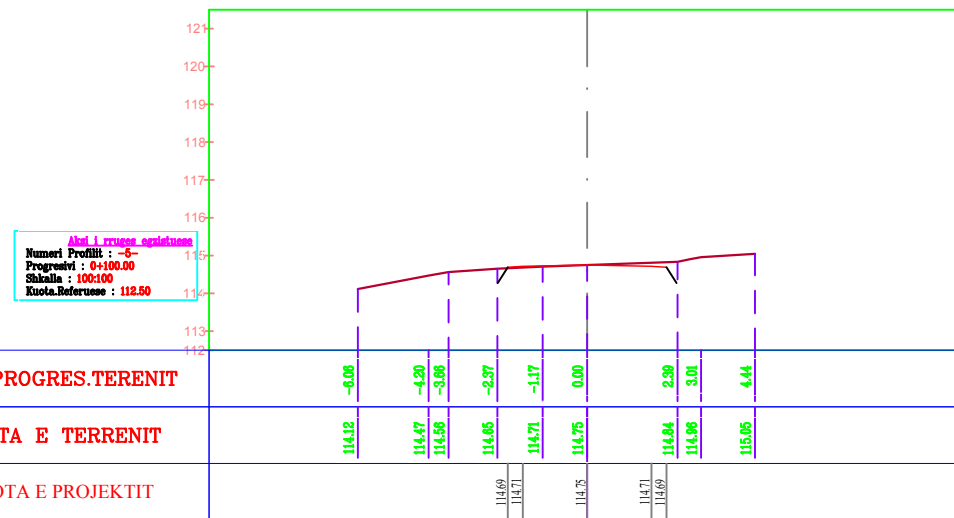
1:250

Fleta:  
R-37

Nentor  
2022



Profilet terthore , prog 0+100, pikete 05 deri ne prog 0+175, piketa 08



REPUBLIKA E SHQIPERISE  
BASHKIA PATOS

DREJTORIA E HARTIMIT TE PROJEKTEVE,  
MONITORIMIT TE INVESTIMEVE DHE SHERBIMEVE

OBJEKTI:

**RIKONSTRUKSION I  
RRUGES  
UNAZE- VARREZA  
PIKE TAKIMI RRUGA  
DHORI TANAKA**

Emertimi i Fletes:

Planimetria e kanaizimit te ujrave  
te zeza KUZ,  
prog 0+725 deri ne prog 0+780

Grupi i Projektimit:

Ing. Arben MANOKU

Ing. Silvana MICI

Top. Ledio BOJA

DREJTORIA E HARTIMIT TE  
PROJEKTEVE, MONITORIMIT TE  
INVESTIMEVE DHE SHERBIMEVE

Ing. Arben MANOKU

SHKALLA

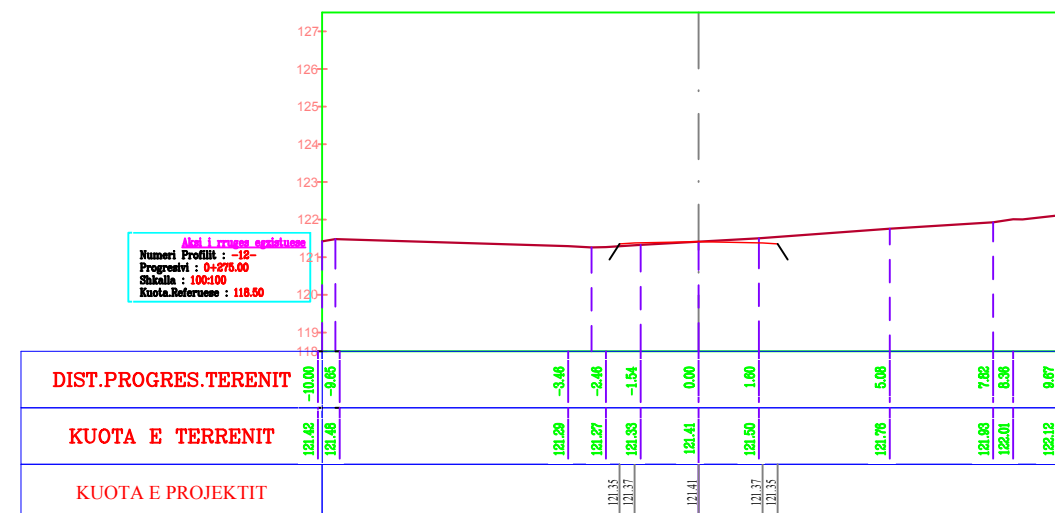
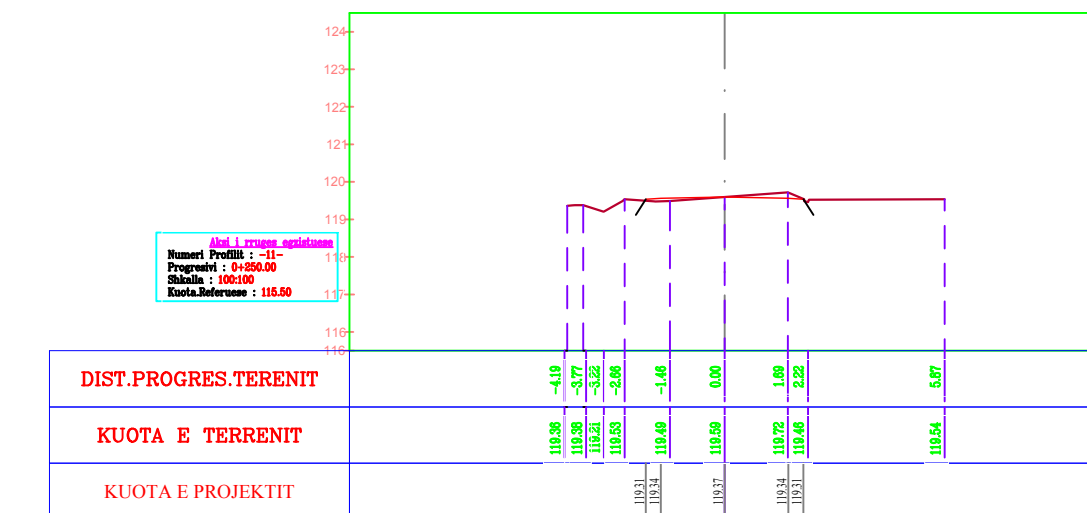
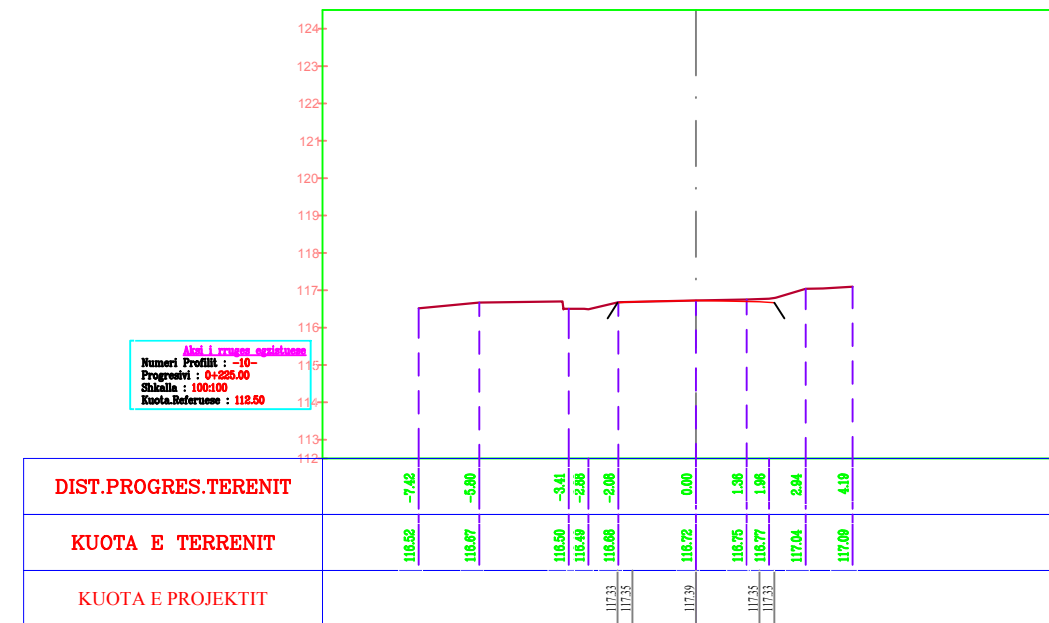
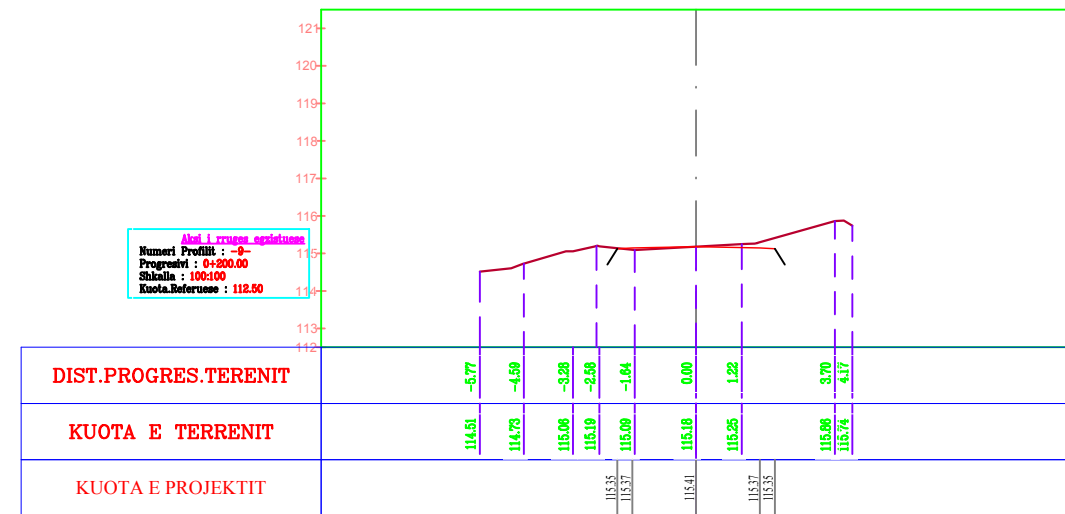
1:250

Fleta:  
R-39

Nentor  
2022



Profilet terthore , prog 0+200, pikete 09 deri ne prog 0+275, piketa 12



REPUBLIKA E SHQIPERISE  
BASHKIA PATOS

DREJTORIA E HARTIMIT TE PROJEKTEVE,  
MONITORIMIT TE INVESTIMEVE DHE SHERBIMEVE

OBJEKTI:

**RIKONSTRUKSION I  
RRUGES  
UNAZE- VARREZA  
PIKE TAKIMI RRUGA  
DHORI TANAKA**

Emertimi i Fletes:

Planimetria e kanaizimit te ujrave  
te zeza KUZ,  
prog 0+725 deri ne prog 0+780

Grupi i Projektimit:

Ing. Arben MANOKU

Ing. Silvana MICI

Top. Ledio BOJA

DREJTORIA E HARTIMIT TE  
PROJEKTEVE, MONITORIMIT TE  
INVESTIMEVE DHE SHERBIMEVE

Ing. Arben MANOKU

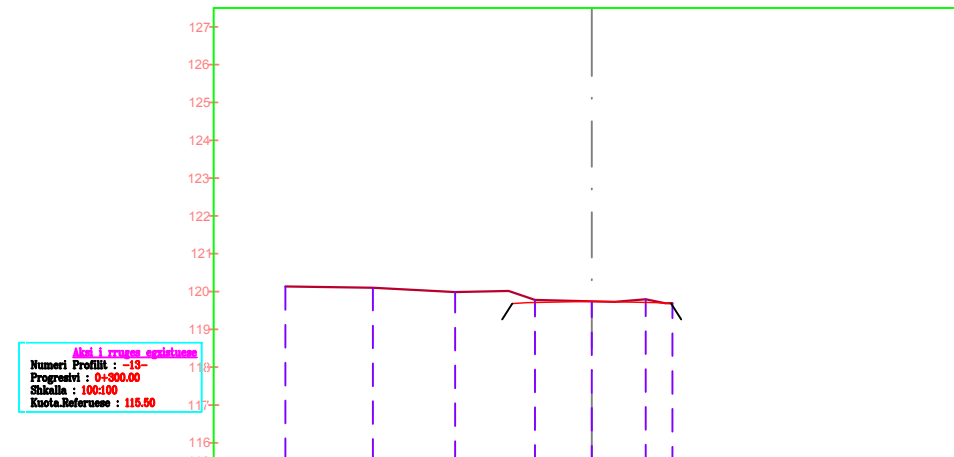
SHKALLA

1:250

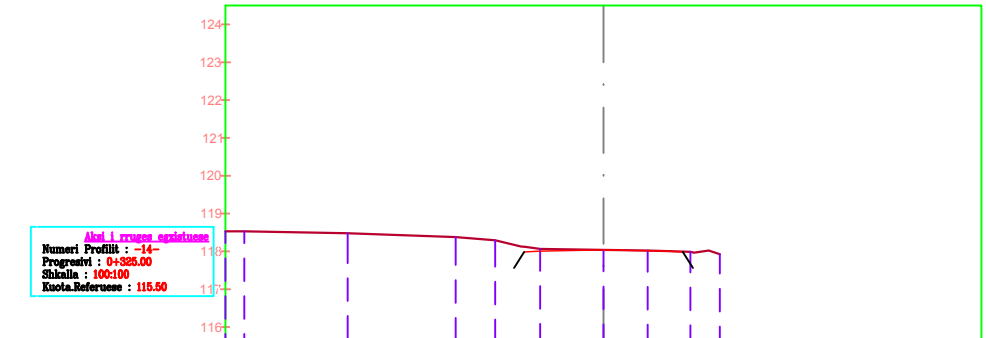
Fleta:  
R-40

Nentor  
2022

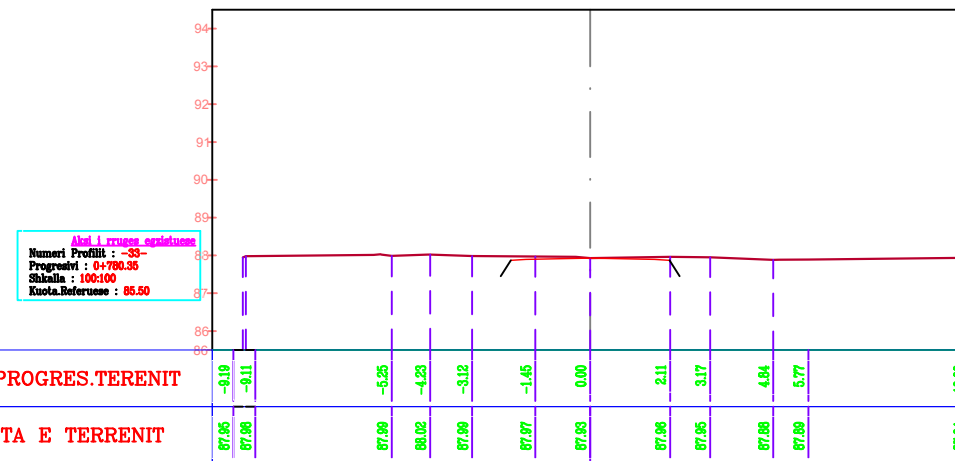
Profilet terthore , prog 0+300, pikete 13 deri ne prog 0+375, piketa 16



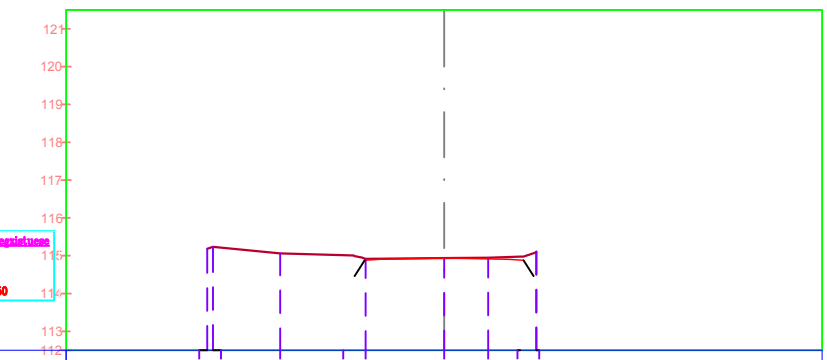
DIST.PROGRES.TERENIT	-8.10	-5.79	-3.61	-2.20	-1.50	0.00	0.61	1.43	1.95	2.14
KUOTA E TERENIT	120.13	120.10	119.69	120.02	119.76	119.74	119.73	119.60	119.69	119.69
KUOTA E PROJEKTIT				119.71	119.73	119.77	119.73	119.71		



DIST.PROGRES.TERENIT	-10.00	-9.50	-6.77	-3.91	-2.86	-2.16	-1.66	0.00	1.17	1.89	2.41	3.08
KUOTA E TERENIT	116.53	116.53	116.46	116.36	116.29	116.13	116.07	116.04	116.02	116.00	117.97	117.82
KUOTA E PROJEKTIT						116.03	116.06	116.09	116.03	116.03		



DIST.PROGRES.TERENIT	-9.19	-9.11	-5.25	-4.23	-3.12	-1.45	0.00	2.11	3.17	4.84	5.77	10.00
KUOTA E TERENIT	87.95	87.98	87.99	88.02	87.99	87.97	87.93	87.96	87.95	87.88	87.89	87.94
KUOTA E PROJEKTIT						87.97	87.99	87.97				



DIST.PROGRES.TERENIT	-6.27	-6.12	-4.33	-2.87	-2.08	0.00	1.16	2.01	2.44
KUOTA E TERENIT	115.19	115.23	115.06	115.01	114.92	114.94	114.95	114.97	115.11
KUOTA E PROJEKTIT					114.88	114.90	114.94	114.88	



REPUBLIKA E SHQIPERISE  
BASHKIA PATOS  
DREJTORIA E HARTIMIT TE PROJEKTEVE,  
MONITORIMIT TE INVESTIMEVE DHE SHERBIMEVE

OBJEKTI:  
**RIKONSTRUKSION I  
RRUGES  
UNAZE- VARREZA  
PIKE TAKIMI RRUGA  
DHORI TANAKA**

Emertimi i Fletes:  
Planimetria e kanaizimit te ujrave  
te zeza KUZ,  
prog 0+725 deri ne prog 0+780

Grupi i Projektimit:  
Ing. Arben MANOKU  
Ing. Silvana MICI  
Top. Ledio BOJA

DREJTORIA E HARTIMIT TE  
PROJEKTEVE, MONITORIMIT TE  
INVESTIMEVE DHE SHERBIMEVE  
Ing. Arben MANOKU

SHKALLA  
1:250

Fleta:  
R-41

Nentor  
2022

Profillet terthore , prog 0+400, pikete 17 deri ne prog 0+475, piketa 20



REPUBLIKA E SHQIPERISE  
BASHKIA PATOS

DREJTORIA E HARTIMIT TE PROJEKTEVE,  
MONITORIMIT TE INVESTIMEVE DHE SHERBIMEVE

OBJEKTI:

**RIKONSTRUKSION I  
RRUGES  
UNAZE- VARREZA  
PIKE TAKIMI RRUGA  
DHORI TANAKA**

Emertimi i Fletes:

Planimetria e kanaizimit te ujrave  
te zeza KUZ,  
prog 0+725 deri ne prog 0+780

Grupi i Projektimit:

Ing. Arben MANOKU

Ing. Silvana MICI

Top. Ledio BOJA

DREJTORIA E HARTIMIT TE  
PROJEKTEVE, MONITORIMIT TE  
INVESTIMEVE DHE SHERBIMEVE

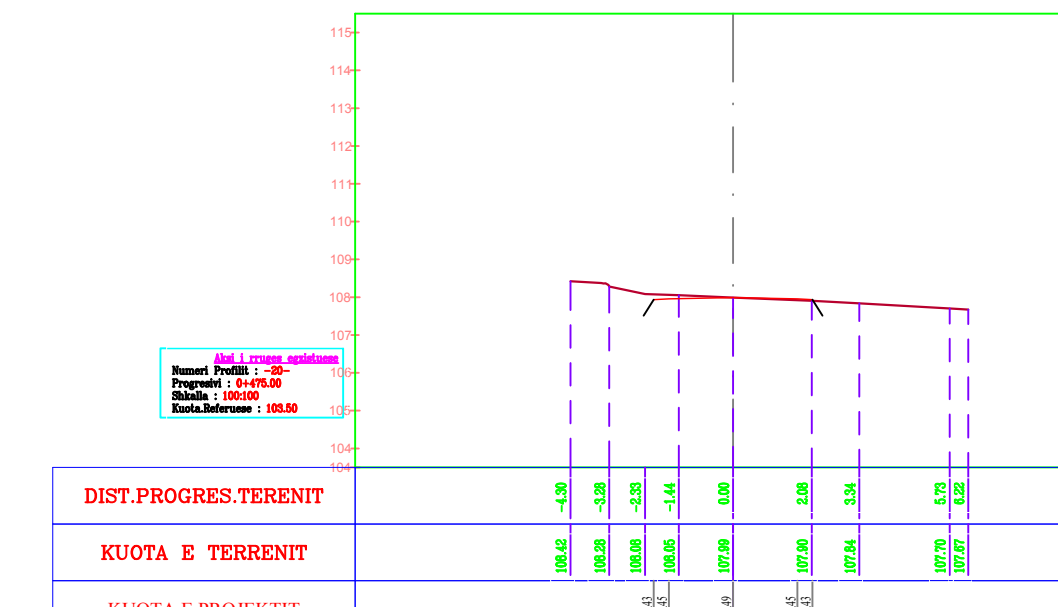
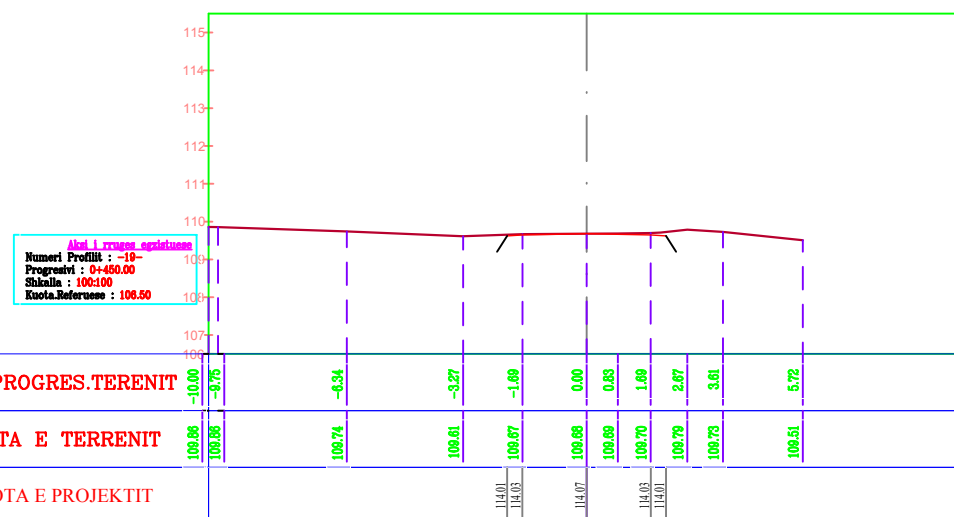
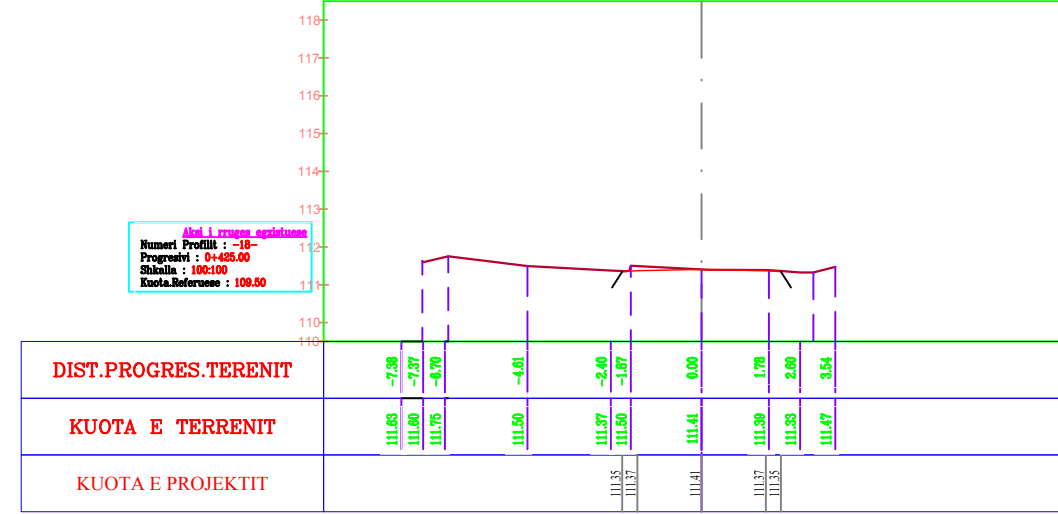
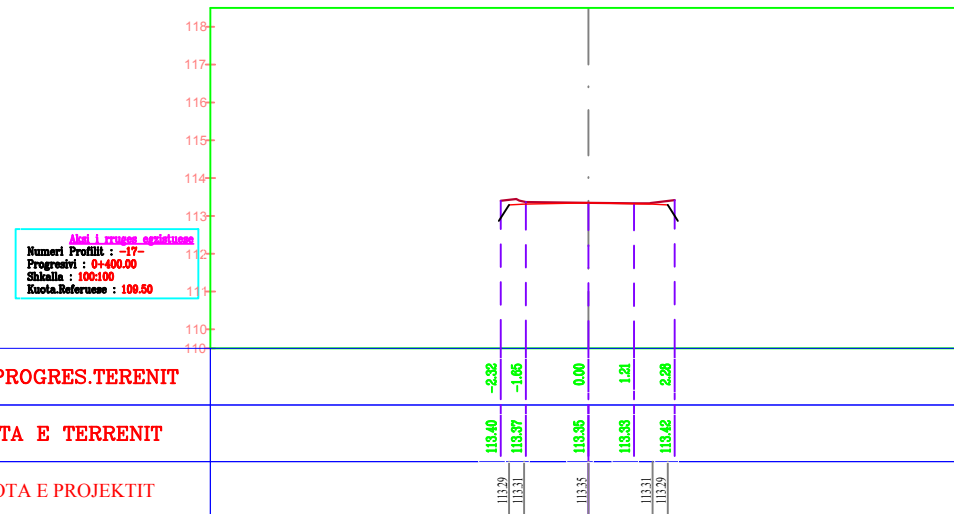
Ing. Arben MANOKU

SHKALLA

1:250

Fleta:  
R-42

Nentor  
2022





Profillet terthore , prog 0+600, pikete 25 deri ne prog 0+675, piketa 28



REPUBLIKA E SHQIPERISE  
BASHKIA PATOS

DREJTORIA E HARTIMIT TE PROJEKTEVE,  
MONITORIMIT TE INVESTIMEVE DHE SHERBIMEVE

OBJEKTI:

**RIKONSTRUKSION I  
RRUGES  
UNAZE- VARREZA  
PIKE TAKIMI RRUGA  
DHORI TANAKA**

Emertimi i Fletes:

Planimetria e kanaizimit te ujrave  
te zeza KUZ,  
prog 0+725 deri ne prog 0+780

Grupi i Projektimit:

Ing. Arben MANOKU

Ing. Silvana MICI

Top. Ledio BOJA

DREJTORIA E HARTIMIT TE  
PROJEKTEVE, MONITORIMIT TE  
INVESTIMEVE DHE SHERBIMEVE

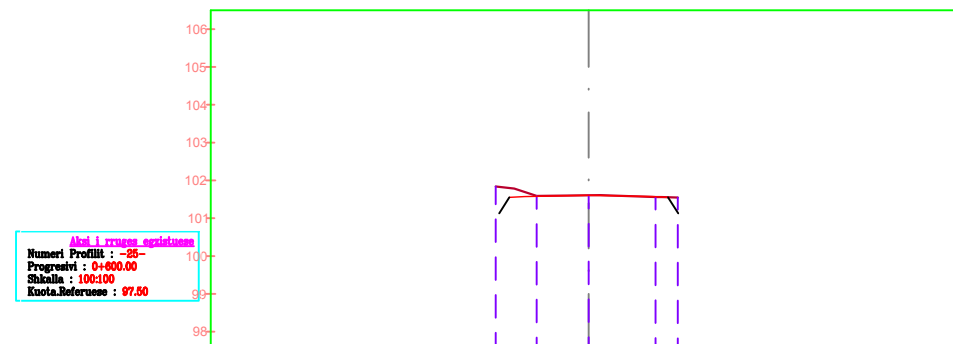
Ing. Arben MANOKU

SHKALLA

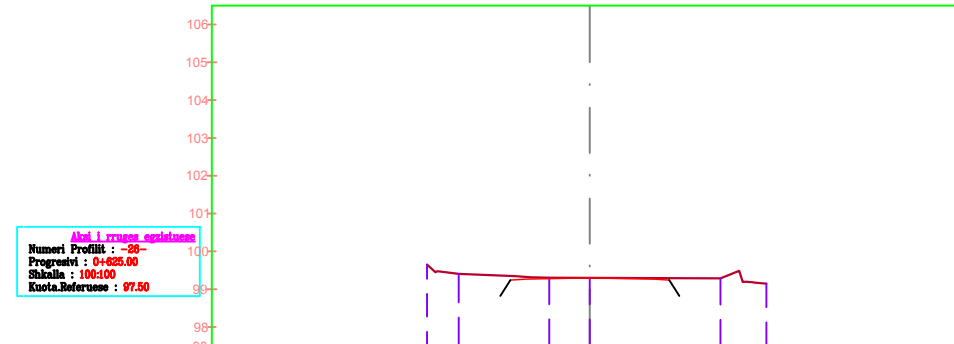
1:250

Fleta:  
R-44

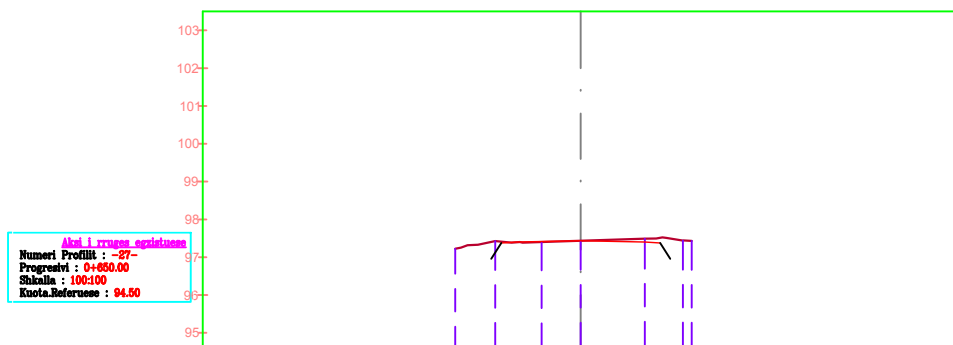
Nentor  
2022



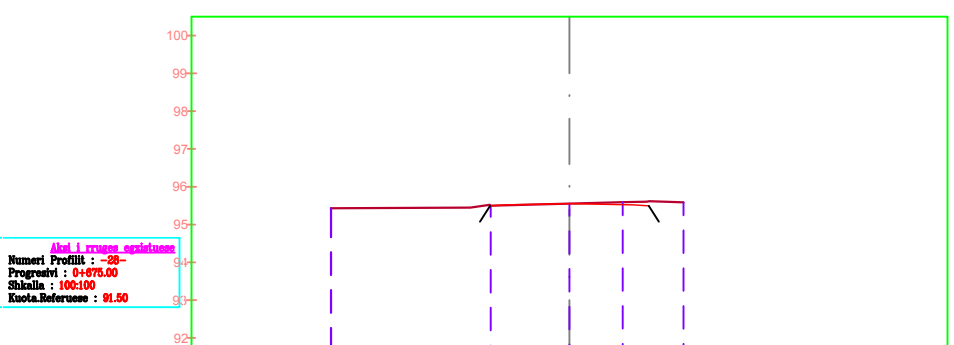
DIST.PROGRES.TERENIT			-2.48	-1.97	-1.59	0.00	1.77	2.35
KUOTA E TERRENIT		101.84	101.79	101.59	101.61	101.56	101.55	
KUOTA E PROJEKTIT		101.08	101.10	101.10	101.14	101.10	101.08	



DIST.PROGRES.TERENIT			-4.31	-4.01	-3.47	-1.98	-1.07	0.00											
KUOTA E TERRENIT			99.65	99.47	99.40	99.35	99.30	99.30	99.30					99.28	99.20	99.15			
KUOTA E PROJEKTIT								99.27	99.27	99.31				99.27	99.25				



DIST.PROGRES.TERENIT			-3.32	-2.89	-2.25	-1.54	-1.05	0.00	1.70	2.25	2.94
KUOTA E TERRENIT		97.22	97.31	97.42	97.38	97.40	97.43	97.43	97.49	97.51	97.43
KUOTA E PROJEKTIT			97.42	97.44		97.48		97.44	97.52		



DIST.PROGRES.TERENIT			-0.31	-6.30	-2.62	-2.08	0.00	1.41	2.04	3.02
KUOTA E TERRENIT			95.43	95.43	95.45	95.50	95.55	95.59	95.60	95.59
KUOTA E PROJEKTIT					95.51	95.51	95.55		95.61	95.59

Profilet terthore , prog 0+700, pikete 29 deri ne prog 0+775, piketa 32



REPUBLIKA E SHQIPERISE  
BASHKIA PATOS

DREJTORIA E HARTIMIT TE PROJEKTEVE,  
MONITORIMIT TE INVESTIMEVE DHE SHERBIMEVE

OBJEKTI:

**RIKONSTRUKSION I  
RRUGES  
UNAZE- VARREZA  
PIKE TAKIMI RRUGA  
DHORI TANAKA**

Emertimi i Fletes:

Planimetria e kanaizimit te ujrave  
te zeza KUZ,  
prog 0+725 deri ne prog 0+780

Grupi i Projektimit:

Ing. Arben MANOKU

Ing. Silvana MICI

Top. Ledio BOJA

DREJTORIA E HARTIMIT TE  
PROJEKTEVE, MONITORIMIT TE  
INVESTIMEVE DHE SHERBIMEVE

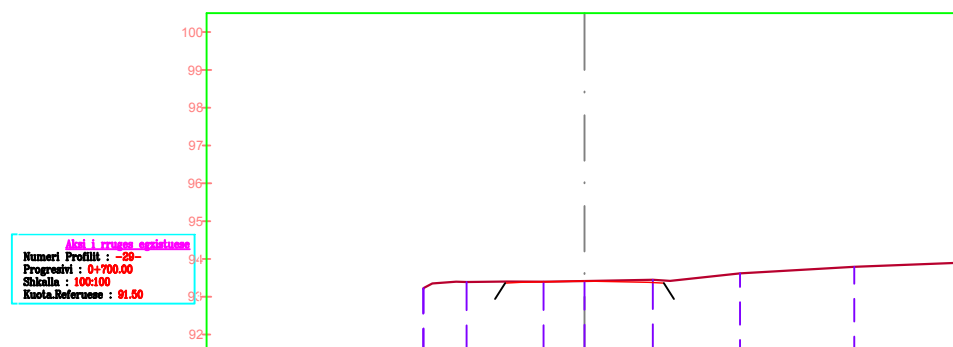
Ing. Arben MANOKU

SHKALLA

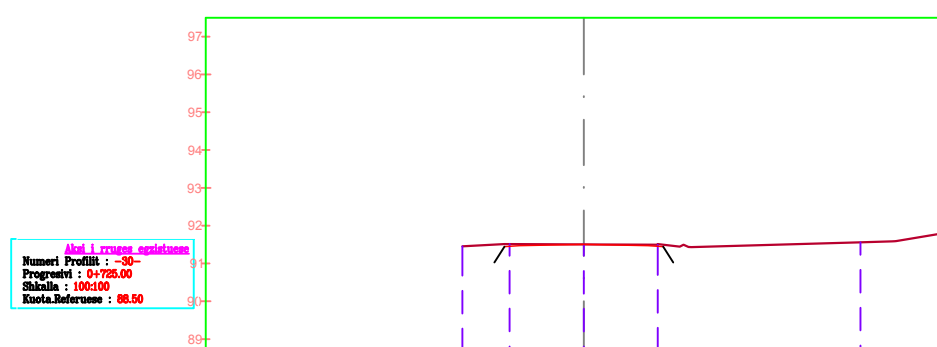
1:250

Fleta:  
R-45

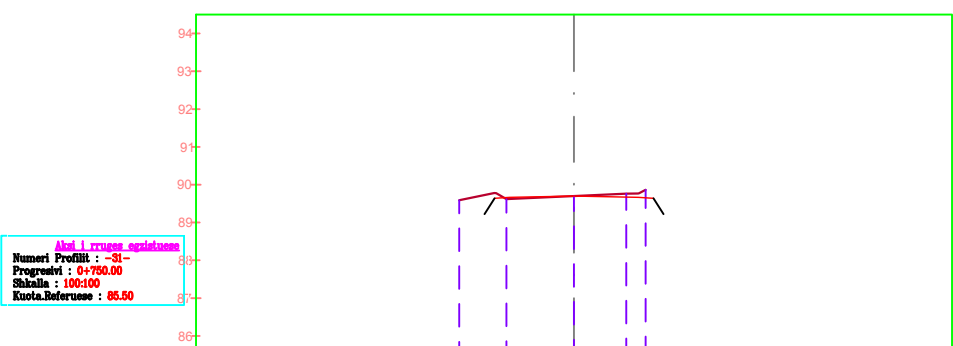
Nentor  
2022



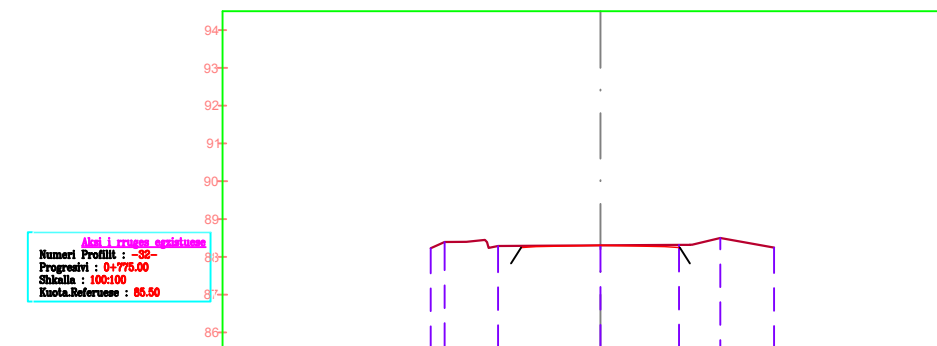
DIST.PROGRES.TERENIT											
KUOTA E TERRENIT		93.20	93.35	93.39	93.40	93.40	93.42	93.45	93.62	93.79	93.90
KUOTA E PROJEKTIT					93.76	93.78		93.82	93.78	93.76	



DIST.PROGRES.TERENIT											
KUOTA E TERRENIT		91.46	91.48	91.51	91.51	91.50	91.50	91.50	91.54	91.54	91.50
KUOTA E PROJEKTIT						91.92	91.94		91.98	91.94	91.92



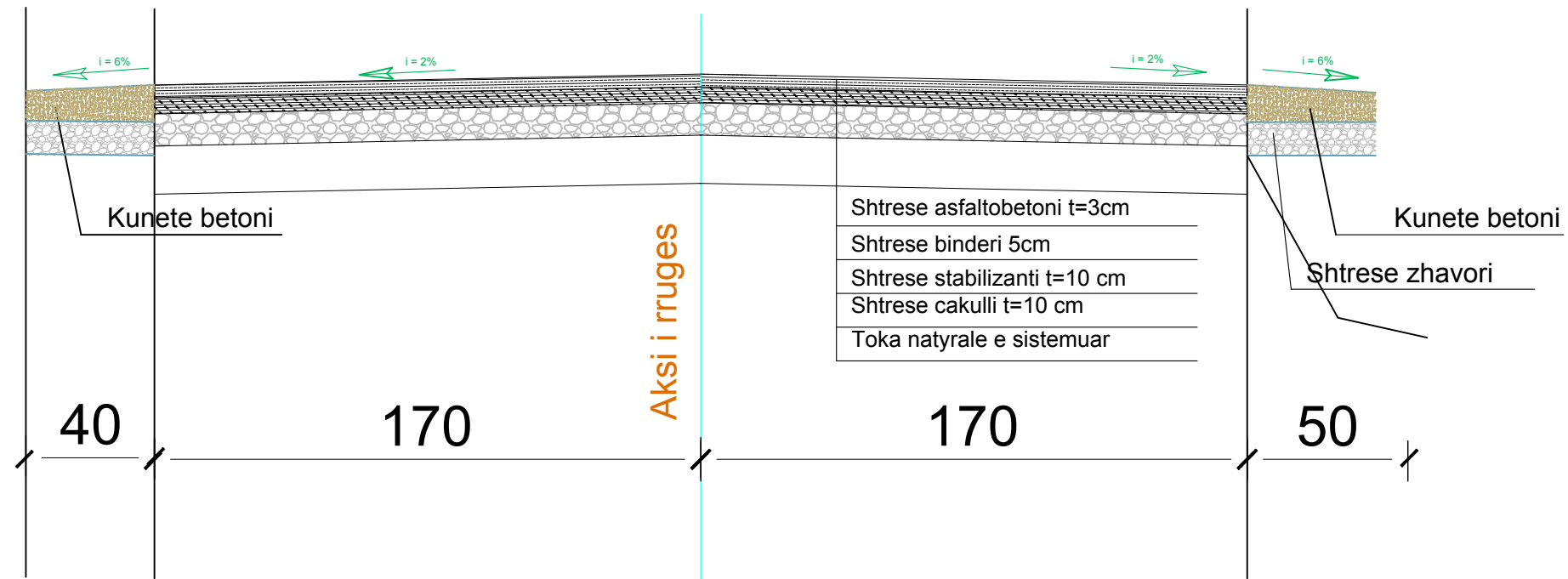
DIST.PROGRES.TERENIT											
KUOTA E TERRENIT		91.50	91.50	91.50	91.50	91.50	91.50	91.50	91.50	91.50	91.50
KUOTA E PROJEKTIT					90.09	90.11		90.15		90.11	90.09



DIST.PROGRES.TERENIT											
KUOTA E TERRENIT		91.23	91.30	91.30	91.30	91.30	91.30	91.30	91.30	91.30	91.30
KUOTA E PROJEKTIT						88.36	88.38		88.37	88.38	88.36

## PRERJA TERTHORE E RRUGES

### Shk 1:40



REPUBLIKA E SHQIPERISE  
BASHKIA PATOS

DREJTORIA E HARTIMIT TE PROJEKTEVE,  
MONITORIMIT TE INVESTIMEVE DHE SHERBIMEVE

OBJEKTI:

***RIKONSTRUKSION I  
RRUGES  
UNAZE- VARREZA  
PIKE TAKIMI RRUGA  
DHORI TANAKA***

Emertimi i Fletes:

Planimetria e kanaizimit te ujrave  
te zeza KUZ,  
prag 0+725 deri ne prag 0+780

Grupi i Projektimit:

Ing. Arben MANOKU

Ing. Silvana MICI

Top. Ledio BOJA

DREJTORIA E HARTIMIT TE  
PROJEKTEVE, MONITORIMIT TE  
INVESTIMEVE DHE SHERBIMEVE

Ing. Arben MANOKU

SHKALLA

1:250

Fleta:  
R-46

Nentor  
2022

