

PROJEKT - ZBATIMI

Objekti: Rikonstruktion i veprës së marrjes, Fshati Muzhakë

BASHKIA MAT

-2023-

Projekti Arkitektonik

Riparim i Vepres se marrjes se Kanalit te Fshatit Muzhake



Foto ekzistuese vepres marrjes Muzhake



Tub i demtuar ne kanal



Bashkia
MAT

POROSITESI:

BASHKIA MAT

STRUKTURA:

RIPARIM VEPRES MARRJES

EMERTIMI I FLETES:

FOTO GJENDJES EKZISTUESE

GRUPI I PROJEKTIMIT:

NR I FLETES A 00



**Bashkia
MAT**

POROSITESI:

BASHKIA MAT

STRUKTURA:

NDERTIM MURI

EMERTIMI I FLETES:

ORTOFOTO

GRUPI I PROJEKTIMIT:



Vepra marrjes Kanali Muzhake

<https://geoportal.asig.gov.al>
Data e Printimit: 08.04.2023.

497262.613
4808917.789

497382.349
4808917.789



Legjenda

- Randi 1 (Kufiri Tokësori)
- Shtrasa Easë

497382.349
4808917.789

Sistemi koordinativ: KRGJSH
Projektimi: KRGJSH

497262.613
4808917.789

<https://geoportal.asig.gov.al> ofron të dhëna gjeohapësimore të ofruara nga autoritetet publike përgjegjëse. Përgjegjësia për saktësinë e të dhënave është e autoritetit publik që i ka krijuar ato.

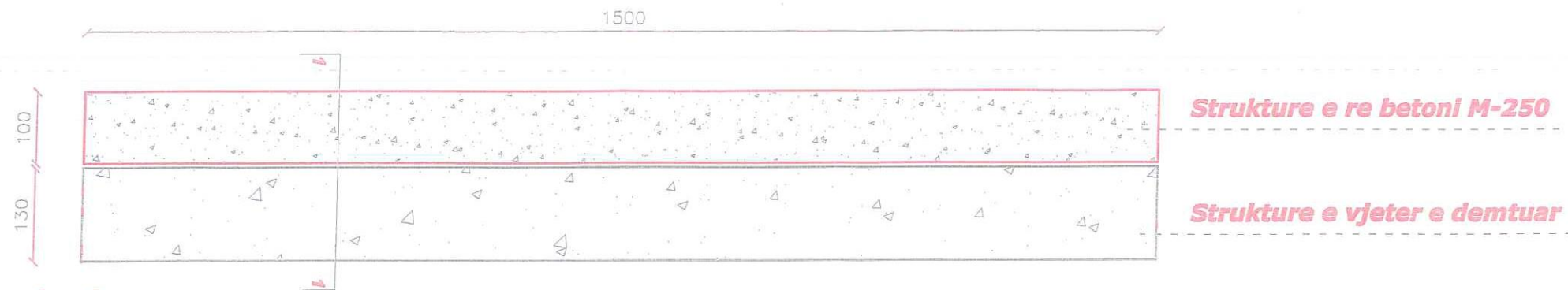


Pozicioni gjeografik vepres se marrjes

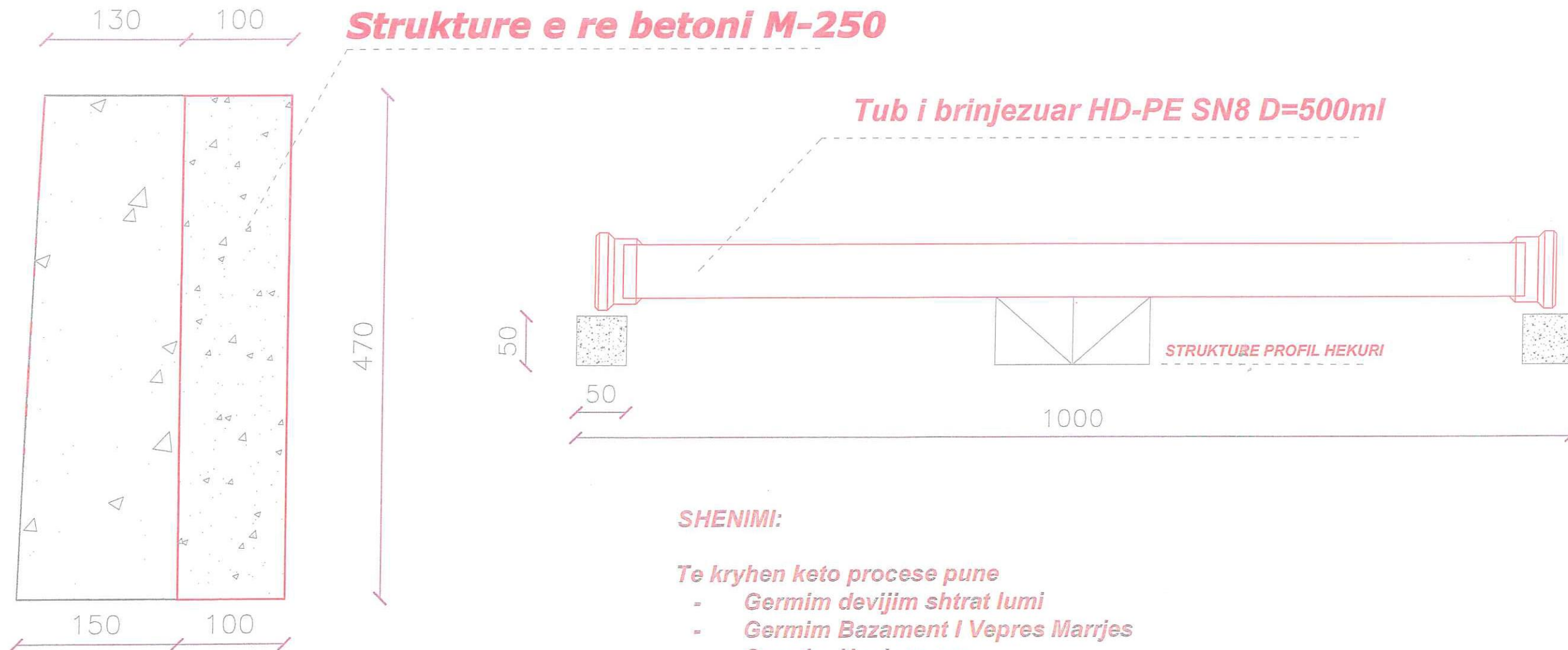
NR I FLETES A 01

PLANE TEKNIKE TE VEPRES SE MARRJES

PLANI BETONIMIT



PRERJA 1-1



SHENIMI:

Te kryhen keto procese pune

- Germim devijim shtrat lumi
- Germim Bazament I Vepres Marrjes
- Germim Hapje rruge
- Vendorsje zgare hekuri
- Strukture monolite Betoni me cakull C-25/30
- Vendorsje tub i brinjezuar



Bashkia
MAT

POROSITESI:

BASHKIA MAT


STRUKTURA:

NDERTIM MURI

EMERTIMI I FLETES:

PLANE TEKNIKE TE VEPRES MARRJES

GRUPI I PROJEKTIMIT:



NR I FLETES A 02

1 2 3