



REPUBLIKA E SHQIPËRISË
BASHKIA KUÇOVË

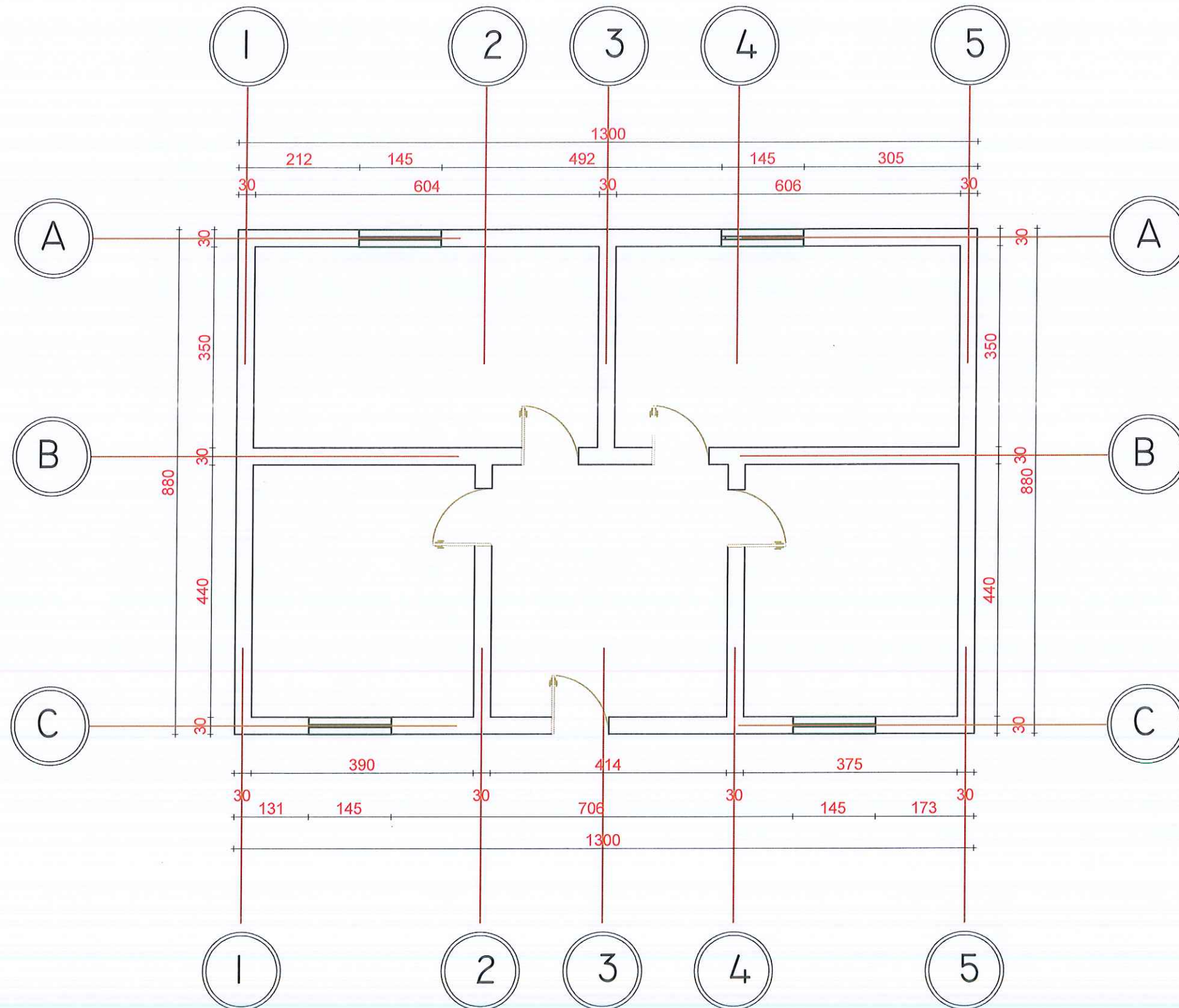


Kryetari i Bashkisë
Kreshnik HAJDARI

*Përmirësimi i banesave ekzistuese për komunitete të varfëra dhe të
pafavorizuara, Kuçovë 2024*

Kuçovë, 2024

PLANIMETRIA E KATIT PERDHE LUTFIE DOKO



REPUBLIKA E SHQIPERISE
BASHKIA KUÇOVE

Kryetari Bashkise
KRESNIK HAJDARI

Drejtori i D.U.P.ZH.T

SOKOL VASILI

VEPRA

PERMIRSIMI
I BANESAVE EKZISTUESE
PER KOMUNITETET E VARFERA
DHE TE PAFAVORIZUARA

BASHKIA KUÇOVE
NJESIA ADMINISTRATIVE PERONDI
NJESIA ADMINISTRATIVE KOZARE
NJESIA ADMINISTRATIVE LUMAS

PLANIMETRI



FLETARE

07/02/2024

A-00

SHENIME

QELIMI PLANIMETRISE ESHTË
PER APLIKIMIN E PROJEKTTIT
"PERMIRSIMI
I BANESAVE EKZISTUESE
PER KOMUNITETET E VARFERA
DHE TE PAFAVORIZUARA"

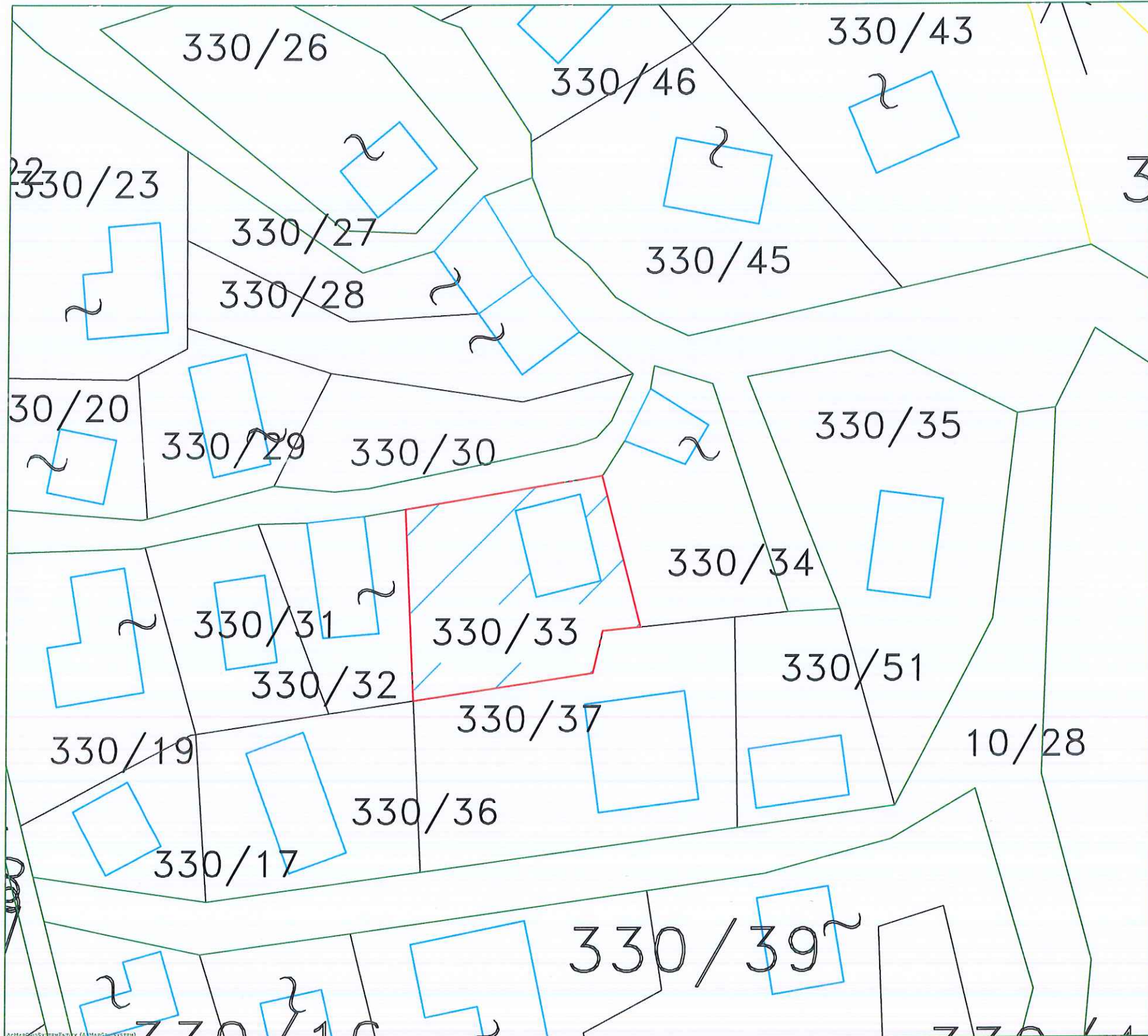
PUNOI

ING ARMINDA BARDHI

PLAN VENDOSJE

Ne Pronesi te : LUTFIE DOKO

SH 1:500



LEGJENDA

Adresa: Z. Kadastrale 3810, KUÇOVË

Indeksi Hartes: K-34-112-(176-A)

Sip. Prones : 600 m²

Sip. Tot. ndertimi : 114 m²

ORTOFOTO SHK 1:2000



REALIZOI PER SUBJEKT SHTETOROR
NIPT K485041030
KOMPANIA: BASHKIA KUÇOVË
KRYETARI BASHKISE
KRESHNIK HAJDARI
NENSHKRIMI/VULA

REALIZOI PER BASHKINE KUÇOVË
TOP: ERVIN LIKO
NENSHKRIMI:

KONFIRMOI:
PERGJEGJESI/DREJTORI: SOKOL VASILI
NENSHKRIMI/VULA:

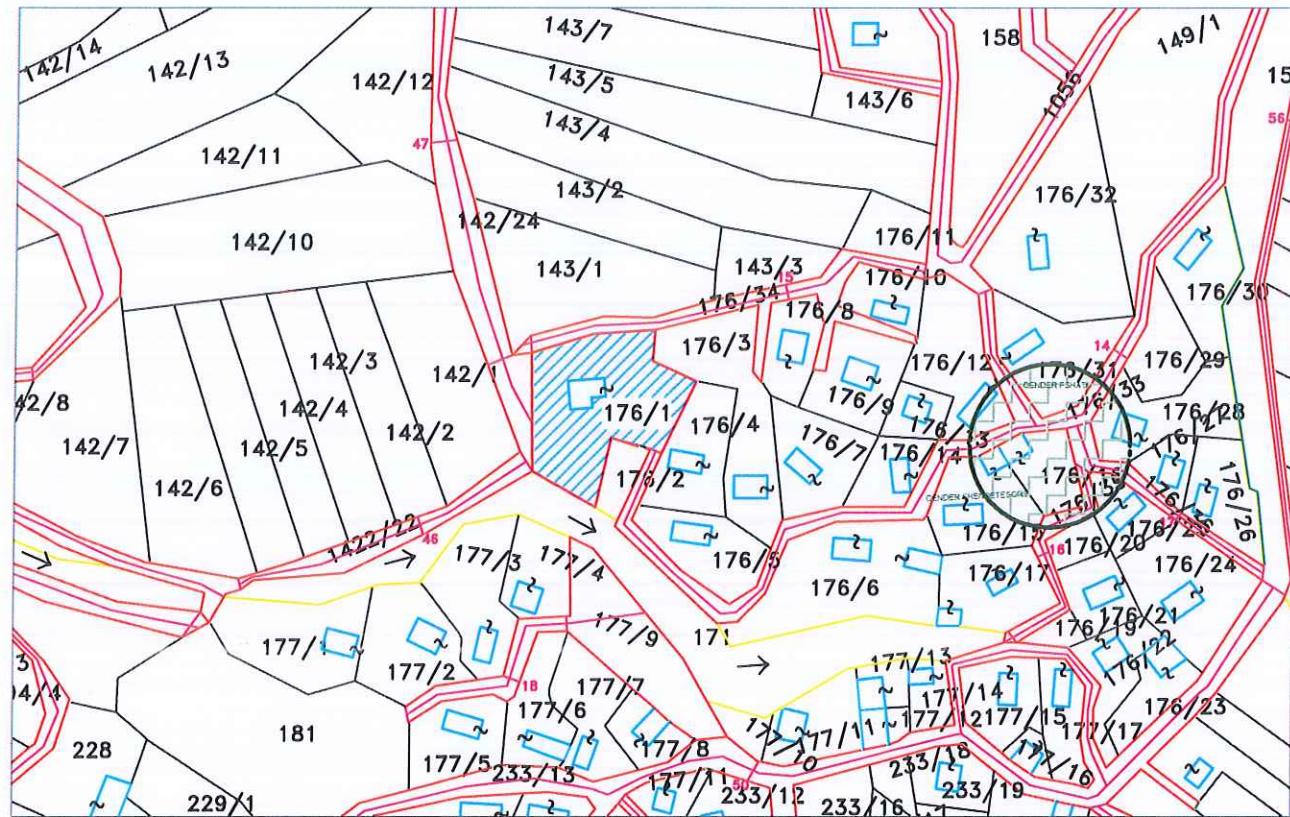
PLAN RILEVIMI PER PUNIME KADASTRALE

PRONARI: GURI ISMAIL HOXHA

QELIMI: APLIKIM MIREMBAJTJE BANESASH

VENDNDORJA:
 Bashkia KUÇOVË, DVASHK/ZVASHK KUÇOVË, ZONA KADASTRALE 1109 NUMRI PASURISE 176/1 INDEKS HARTE K-34-112-(160-A)
 TË DHËNAT E PASURISË:
 LLOJI PASURISE ARE+TRUALL, SIP. PASURISË 800 m², SIP. GJURMËS SË NDËRTIMIT= 81 m², NUMRI KATEVE = ___ m², NUMRI PEMËVE ___

KORNIZA REFERUESE GJEODEZIKE SHQIPTARE



SH 1: 2500

Nr.	ORIENTIMI	PERDORIMI	TIPI KUFIRIT	KUFITARI	ID/NIPT	SHENIME TE REALIZUESIT
1	VERI					
2	LINDJE					
3	JUG					
4	PERENDIM					

REALIZOI PER SUBJEKT SHTETEROR:
 NIPT K485041030
 KOMPANIA: BASHKIA KUÇOVË
 KRYETARI BASHKISE
 KRESNIK HAJDARI
 NENSHKRIMI/VULA

REALIZOI PER BASHKINE KUÇOVË:
 TOP: ERVIN LIKO
 NENSHKRIMI:

KONFIRMOI:
 PERGJEGJESI/DREJTORI: SOKOL VASILI
 NENSHKRIMI/VULA:

TEKNOLOGJIA E MATJEVE: 0, D
 Kode per teknologjine e matjeve: T-terren, Z-Zyre, O-Ortofoto, G-GPS, S-Station Total, D-Matje Distancash
 PERCAKTIMI KUFIRIT: HK
 Kode per percaktimin e kufirit: P-Perfaqesues i Pronareve, K-Kufitaret te gjitha, KP-Kufitaret Pjeserisht, PB-perfaqesues Bashkie, HK-Harta kadastrale
 SHENIME TE VECANTA: KY PLAN RILEVIMI SHERBEN PER PROJEKTIN "PERMIRSIMI I BANESAVE EKZISTUESE PER KOMUNITETE TE VARFRA DHE TE PAFAVORIZUARA"

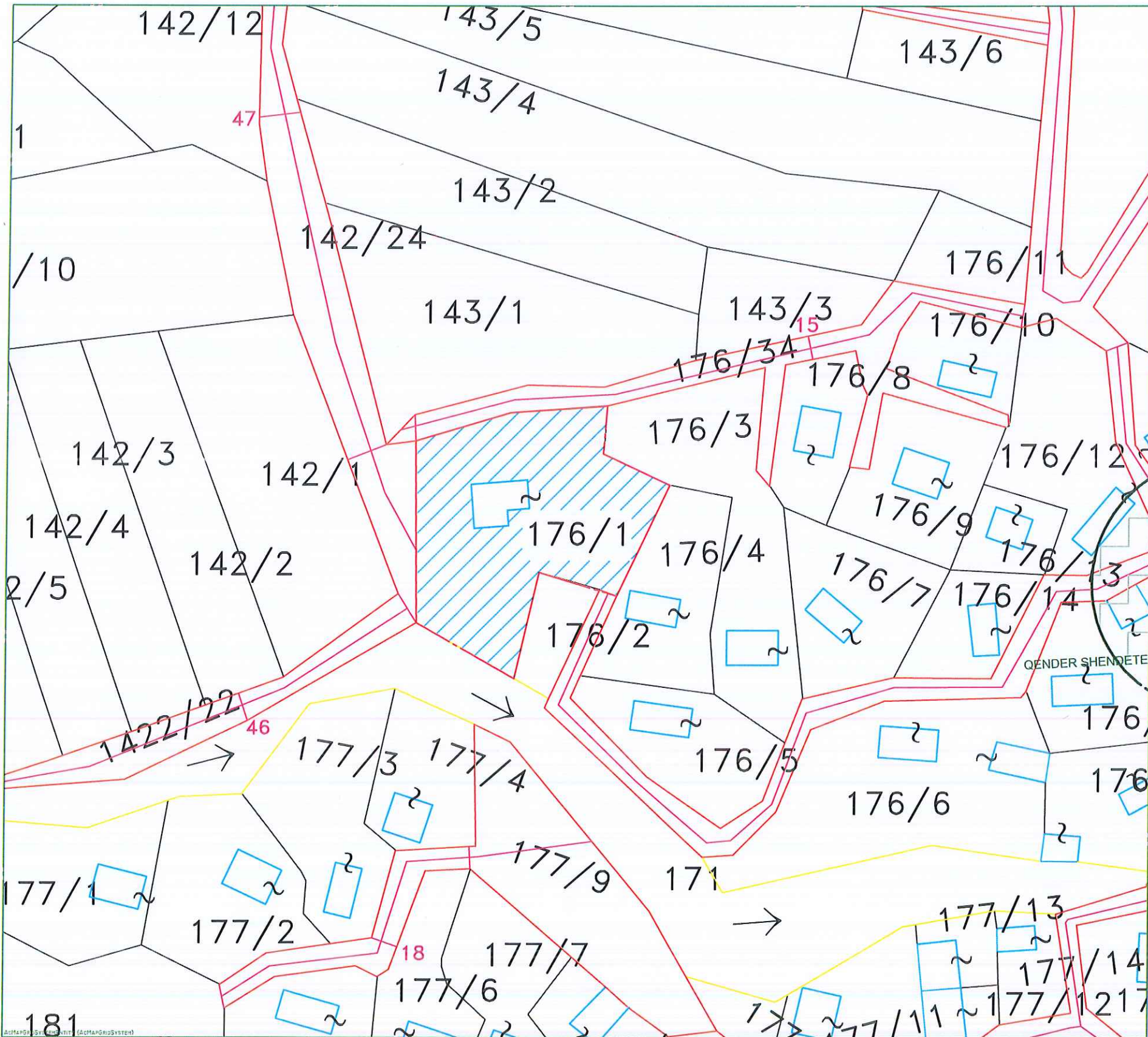
PRONARI/BASHKEPRONARET-DEKLARIM MBI MAREDHENIET ME KUFITARET
 EMRI:
 NENSHKRIMI/VULA:

Kode per teknologjine e matjeve dhe percaktimin e kufirit: T-terren, Z-Zyre, O-Ortofoto, G-GPS, S-Station Total, D-Matje Distancash, P-Perfaqesues i Pronareve, K-Kufitaret te gjitha, KP-Kufitaret Pjeserisht, PB-perfaqesues Bashkie, HK-Harta kadastrale

PLAN VENDOSJE

Ne Pronesi te : GURI ISMAIL HOXHA

SH 1:1000



LEGJENDA

Adresa: Z. Kadastrale 1109 , KUÇOVË
Indeksi Hartes: K-34-112-(160-A)
Sip. Prones : 800 m²
Sip. Tot. ndertimi : 81 m²

ORTOFOTO SHK 1:2000

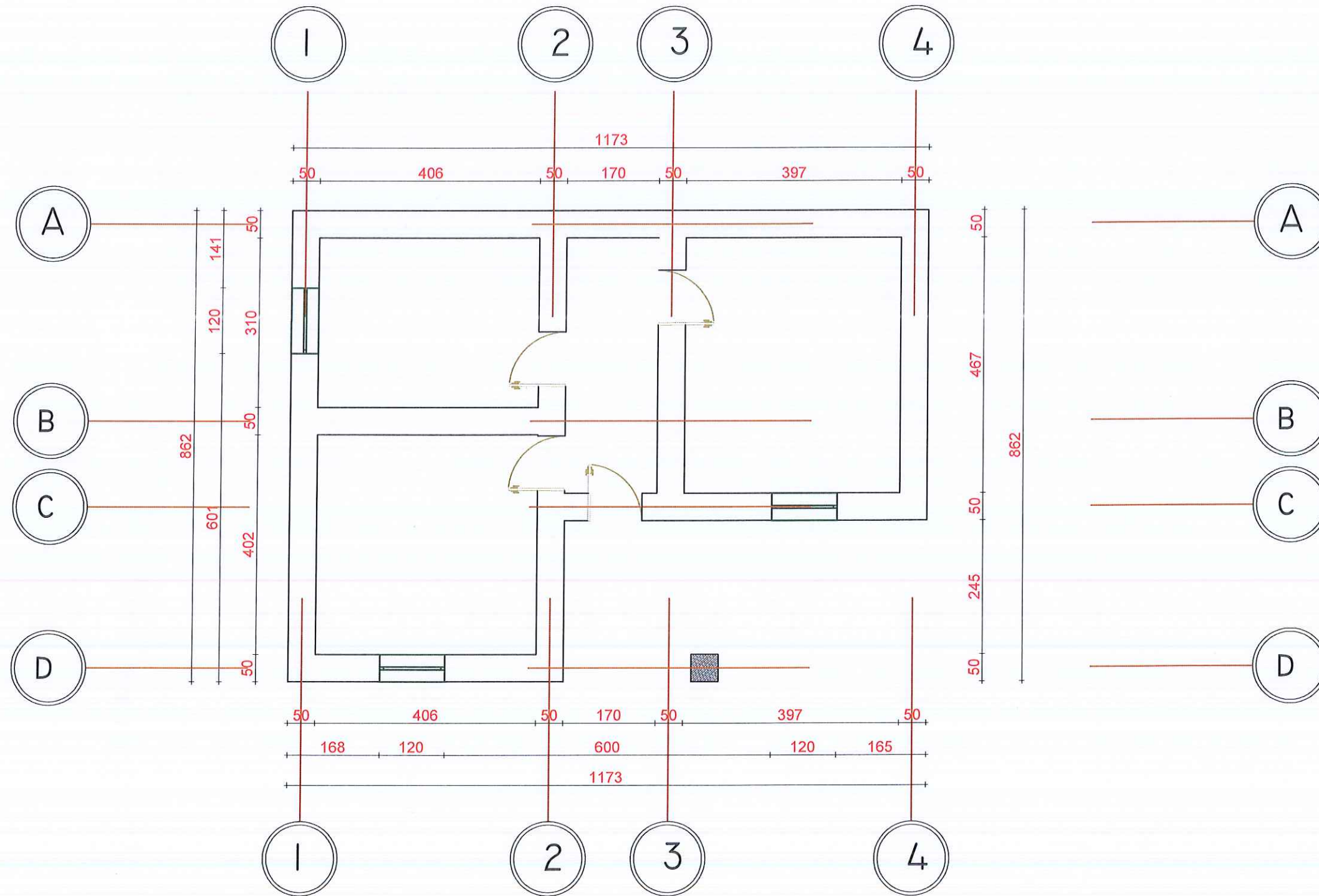


REALIZOI PER SHUBJEKT SHTETOROR:
NIPT K48504030
KOMPANIA: BASHKIA KUÇOVË
KRYETARI BASHKISE
KRESHNIK HAJDARI
NENSHKRIMI/VULA

REALIZOI PER BASHKINE KUÇOVË
TOP : ERVIN LIKO
NENSHKRIMI:
KONFIRMOI:
PERGJEGJESI/DREJTORI: SOKOL VASILI
NENSHKRIMI/VULA:

PLANIMETRIA E KATIT PERDHE

GURI HOXHA



REPUBLIKA E SHQIPERISE
BASHKIA KUÇOVE



Kryetari Bashkise
KRESHTNIK HAJDARI

Drejtori i D.U.P.ZH.T

SOKOL VASILI

VEPRA

PERMIRSIMI
I BANESAVE EKZISTUESE
PER KOMUNITETET E VARFERA
DHE TE PAFAVORIZUARA

BASHKIA KUÇOVE
NJESIA ADMINISTRATIVE PERONDI
NJESIA ADMINISTRATIVE KOZARE
NJESIA ADMINISTRATIVE LUMAS

PLANIMETRI



PLETAK

07/02/2024

A-00

SHENIME

QELIMI PLANIMETRISE ESHTË
PER APLIKIMIN E PROJEKTIT
"PERMIRSIMI
I BANESAVE EKZISTUESE
PER KOMUNITETET E VARFERA
DHE TE PAFAVORIZUARA"

PUNOI

ING ARMINDA BARDHI

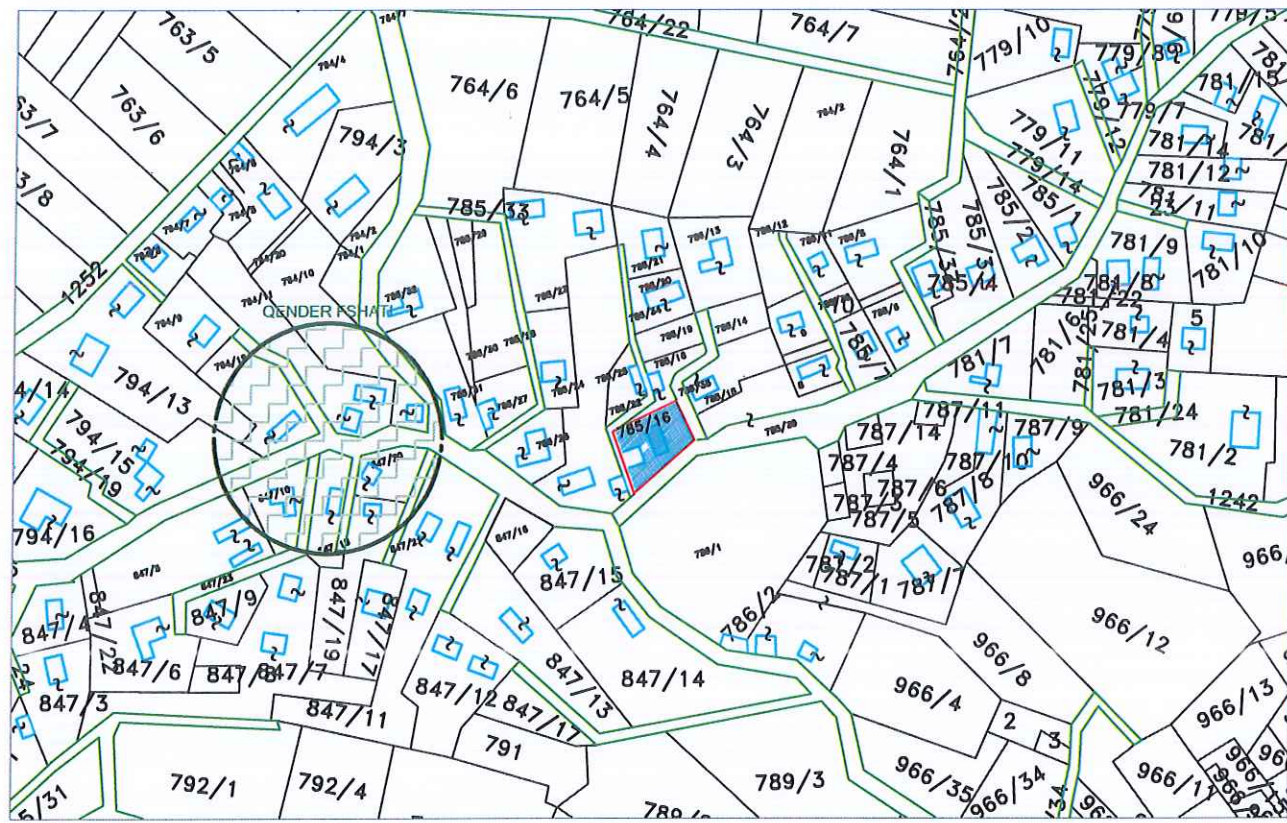
PLAN RILEVIMI PER PUNIME KADASTRALE

PRONARI: ARDIAN ZYLAL TOMORRI

QELIMI: APLIKIM MIREMBAJTJE BANESASH

VENNDODHJA:
 Bashkia KUÇOVË, DVASHK/ZVASHK KUÇOVË, ZONA KADASTRALE: 2269 NUMRI PASURISE: 785/16 INDEKS HARTE K-34-II2-(176-B)
 TË DHËNAT E PASURISË:
 LLOJI PASURISË: TRUALL, SIP. PASURISË: 500 m², SIP. GJURMËS SË NDËRTIMIT: 55 m², NUMRI KATEVE = ___ m², NUMRI PEMËVE ___

KORNIZA REFERUESE GJEODEZIKE SHQIPTARE



SH 1: 2500

Nr.	ORIENTIMI	PERDORIMI	TIPI KUFIRIT	KUFITARI	ID/NIPT	SHENIME TE REALIZUESIT
1	VERI					
2	LINDJE					
3	JUG					
4	PERËNDIM					

REALIZOI PER SUBJEKT SHITETOROR:
 NIPT K485041030
 KOMPANIA: BASHKIA KUÇOVË
 KRYETARI BASHKISE
 KRESNIK HAJDARI
 NENSHKRIMI/VULA

REALIZOI PER BASHKINE KUÇOVË
 TOP: ERVIN LIKO
 NENSHKRIMI:

KONFIRMUJ:
 PERGJEGJESI/DREJTORI: SOKOL VASHI
 NENSHKRIMI/VULA:

TEKNOLOGJIA E MATJEVE: 0, D
 Kode per teknologjine e matjeve: T-teren, Z-Zyre, O-Ortofoto, G-GPS, S-Station Total, D-Matje Distancash
 PERCAKTIMI KUFIRIT: HK
 Kode per percaktimin e kufirit: P-Perfaqesues i Pronareve, K-Kufitare te gjithë, KP-Kufitare Pjeserisht, PB-perfaqesues Bashkie, HK-Harta kadastrale

SHENIME TE VECANTA: KY PLAN RILEVIMI SHERBEN PER PROJEKTIN "PERMIRESIMI I BANESAVE EKZISTJUESE PER KOMUNITETE TE VARFRA DHE TE PAFAVORIZUARA"

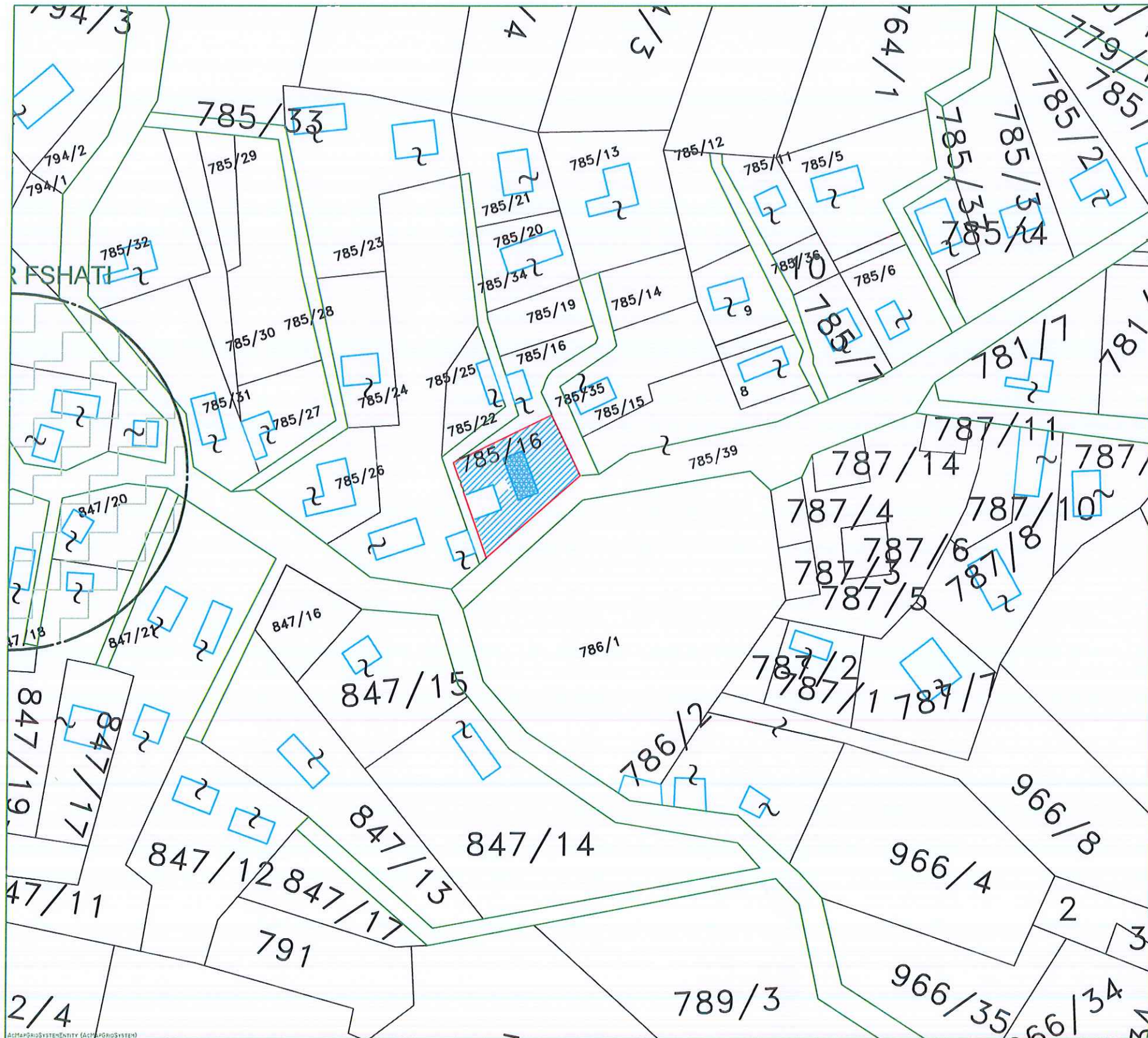
PRONARI/BASHKEPRONARET-DEKLARIM MBI MAREDHENIET ME KUFITARET
 EMRI:
 NENSHKRIMI/VULA:

Kode per teknologjine e matjeve dhe percaktimin e kufirit: T-teren, Z-Zyre, O-Ortofoto, G-GPS, S-Station Total, D-Matje Distancash, P-Perfaqesues i Pronareve, K-Kufitare te gjithë, KP-Kufitare Pjeserisht, PB-perfaqesues Bashkie, HK-Harta kadastrale

PLAN VENDOSJE

Ne Pronesi te : ARDIAN ZYLAL TOMORRI

SH 1:1000



LEGJENDA

Adresa: FSHATI KREKEZ, BASHKIA KUÇOVE

Z. Kadastrale: 2269

Indeksi Hartes: K-34-112-(176-B)

Sip. Prones : 500 m²

Sip. Tot. ndertimi : 55 m²

ORTOFOTO SHK 1:2000



REALIZOI PER SUBJEKT SHTETËROR:
NIPT K485041030
KOMPANIA: BASHKIA KUÇOVE
KRYETARI BASHKISE
KRESHNIK HAJDARI
NENSHKRIMI/VULA



REALIZOI PER BASHKINE KUÇOVE
TOP : ERVIN LIKO
NENSHKRIMI:

KONFIRMOI:
PERJEGJESI/DREJTORI: SOKOL VASILI
NENSHKRIMI/VULA:

(Handwritten signatures and stamps)

PLANIMETRIA E KATIT PERDHE ARDIAN TOMORRI

RËPUBLIKA E SHQIPERISE
BASHKIA KUCOVE

Kryetari Bashkise
KRESHNIK HADARI

Drejtori i D.U.P.ZH.T

SOKOL VASILI

VERRA

PERMIRSIMI
I BANESAVE EKZISTUESE
PER KOMUNITETET E VARFERA
DHE TE PAFAVORIZUARA

BASHKIA KUCOVE
NJESIA ADMINISTRATIVE PERONDI
NJESIA ADMINISTRATIVE KOZARE
NJESIA ADMINISTRATIVE LUMAS

PLANIMETRI



FLETAS:

07/02/2024

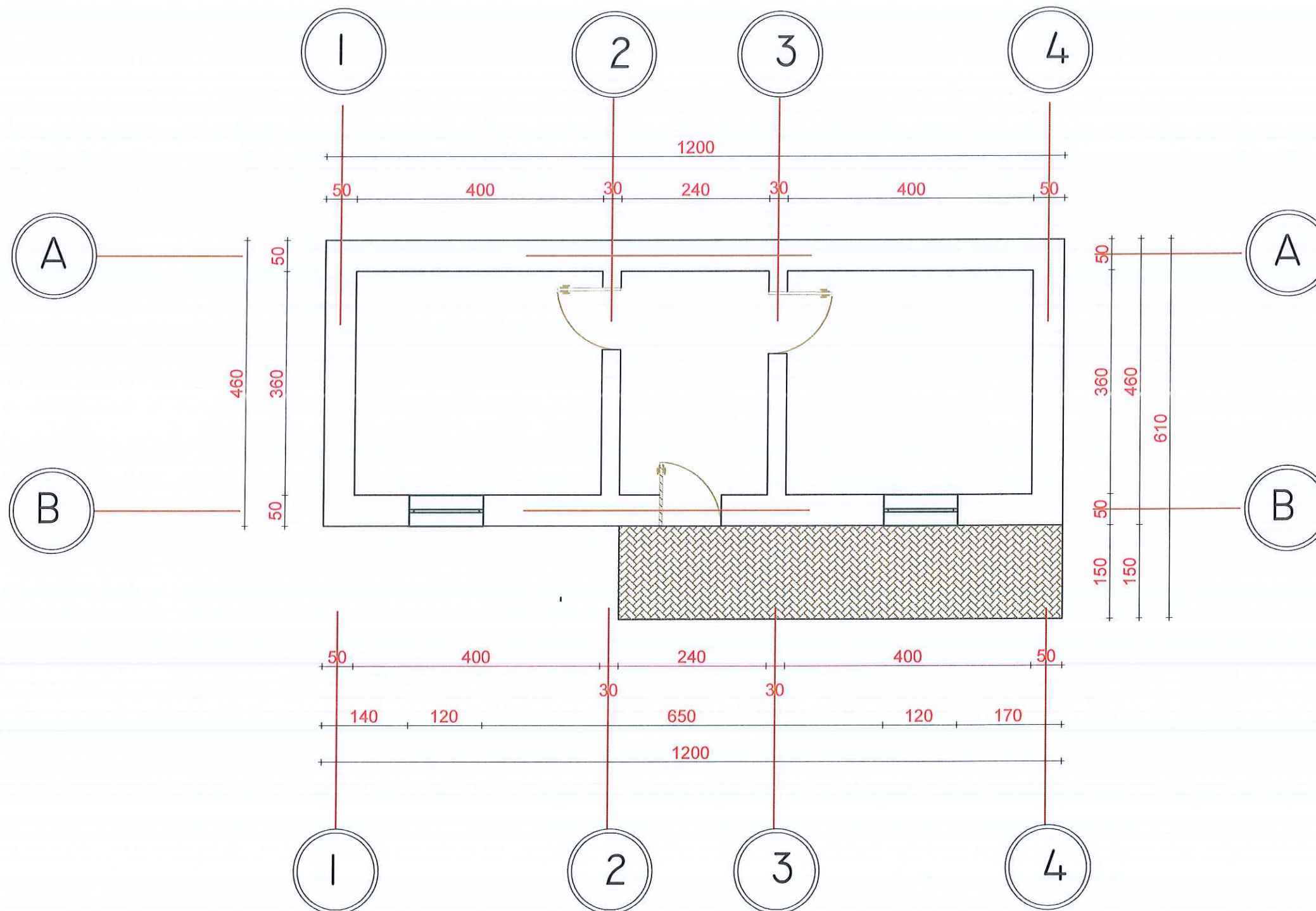
A-00

SHENIME

QELIMI PLANIMETRISE ESHTË
PER APLIKIMIN E PROJEKTIT
"PERMIRSIMI
I BANESAVE EKZISTUESE
PER KOMUNITETET E VARFERA
DHE TE PAFAVORIZUARA"

PUNOI

ING ARMINDA BARDHI



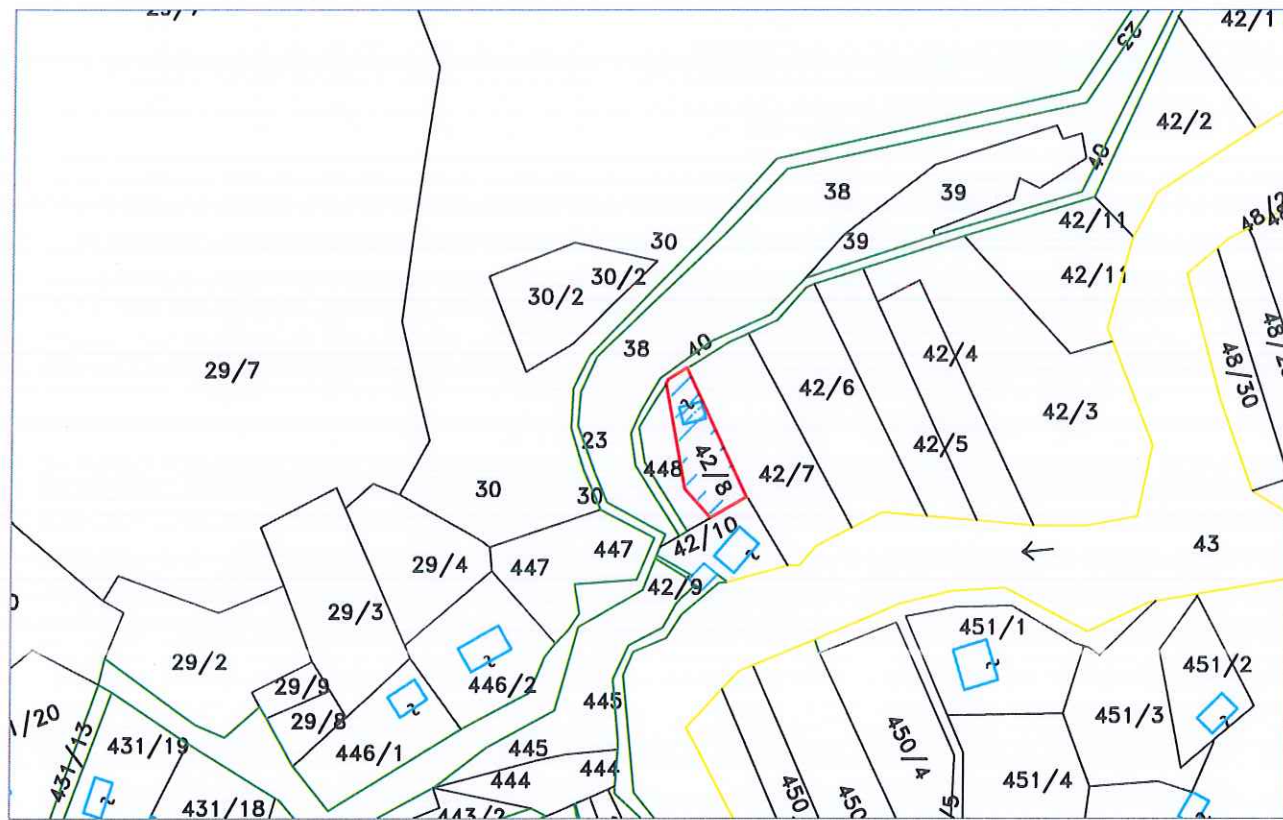
PLAN RILEVIMI PER PUNIME KADASTRALE

PRONARI: FETA DYLBER SALAJ

QELIMI: APLIKIM MIREBAJTJE BANESASH

VENDNDODHJA:
 Bashkia_KUÇOVË, DVASHK/ZVASHK_KUÇOVË, ZONA KADASTRALE : 2525 NUMRI PASURISE: 42/8 INDEKS HARTE_K-34-II3-(II3-D)
 TË DHËNAT E PASURISË:
 LLOJI PASURISË : ARE + TRUALL, SIP. PASURISË : 860 m², SIP. GJURMËS SË NDËRTIMIT: 48 m², NUMRI KATEVE = ___m²___, NUMRI PEMËVE _____

KORNIZA REFERUESE GJEODEZIKE SHQIPTARE



SH 1: 2500

Nr.	ORIENTIMI	PERDORIMI	TIPI KUFIRIT	KUFITARI	ID/NIPT	SHENIME TE REALIZUESIT
1	VERI					
2	LINDJE					
3	JUG					
4	PERENDIM					

REALIZOI PER SUBJEKT SHTETEROR:
 NIPT K485041030
 KOMPANIA: BASHKIA KUÇOVË
 KRYETARI BASHKISE
 KRESHTNIK HAJDARI
 NENSHKRIMI/VULA

REALIZOI PER BASHKINE KUÇOVË:
 TOP : ERVIN LIKO
 NENSHKRIMI:

KONFIRMUJ:
 PERGJEGJESI/DREJTORI: SOKOL VASILI
 NENSHKRIMI/VULA:

TEKNOLOGJIA E MATJEVE: O, D
 Kode per teknologjine e matjeve: T-teren, Z-Zyre, O-Ortofoto, G-GPS, S-Station Total, D-Matje Distancash
 PERCAKTIMI KUFIRIT: HK
 Kode per percaktimin e kufirit: P-Perfaqesues i Pronareve, K-Kufitare te gjithë, KP-Kufitare Pjeserisht, PB-perfaqesues Bashkie, HK-Harta kadastrale

SHENIME TE VECANTA: KY PLAN RILEVIMI SHERBEN PER PROJEKTIN "PERMIRESIMI I BANESAVE EKZISTUESE PER KOMUNITETE TE VARFRA DHE TE PAFAVORIZUARA"

PRONARI/BASHKEPRONARET-DEKLARIM MBI MAREDHENIET ME KUFITARET
 EMRI:
 NENSHKRIMI/VULA:

Kode per teknologjine e matjeve dhe percaktimin e kufirit: T-teren, Z-Zyre, O-Ortofoto, G-GPS, S-Station Total, D-Matje Distancash, P-Perfaqesues i Pronareve, K-Kufitare te gjithë, KP-Kufitare Pjeserisht, PB-perfaqesues Bashkie, HK-Harta kadastrale

PLAN VENDOSJE

Ne Pronesi te : FETA DYLBER SALAJ

SH 1:1000



LEGJENDA

Adresa: FSHATI LUMAS , BASHKIA KUÇOVE


Z. Kadastrale: 2525

Indeksi Hartes: K-34-113-(113-D)

Sip. Prones : 860 m²

Sip. Tot. ndertimi : 48 m²

ORTOFOTO SHK 1:2000



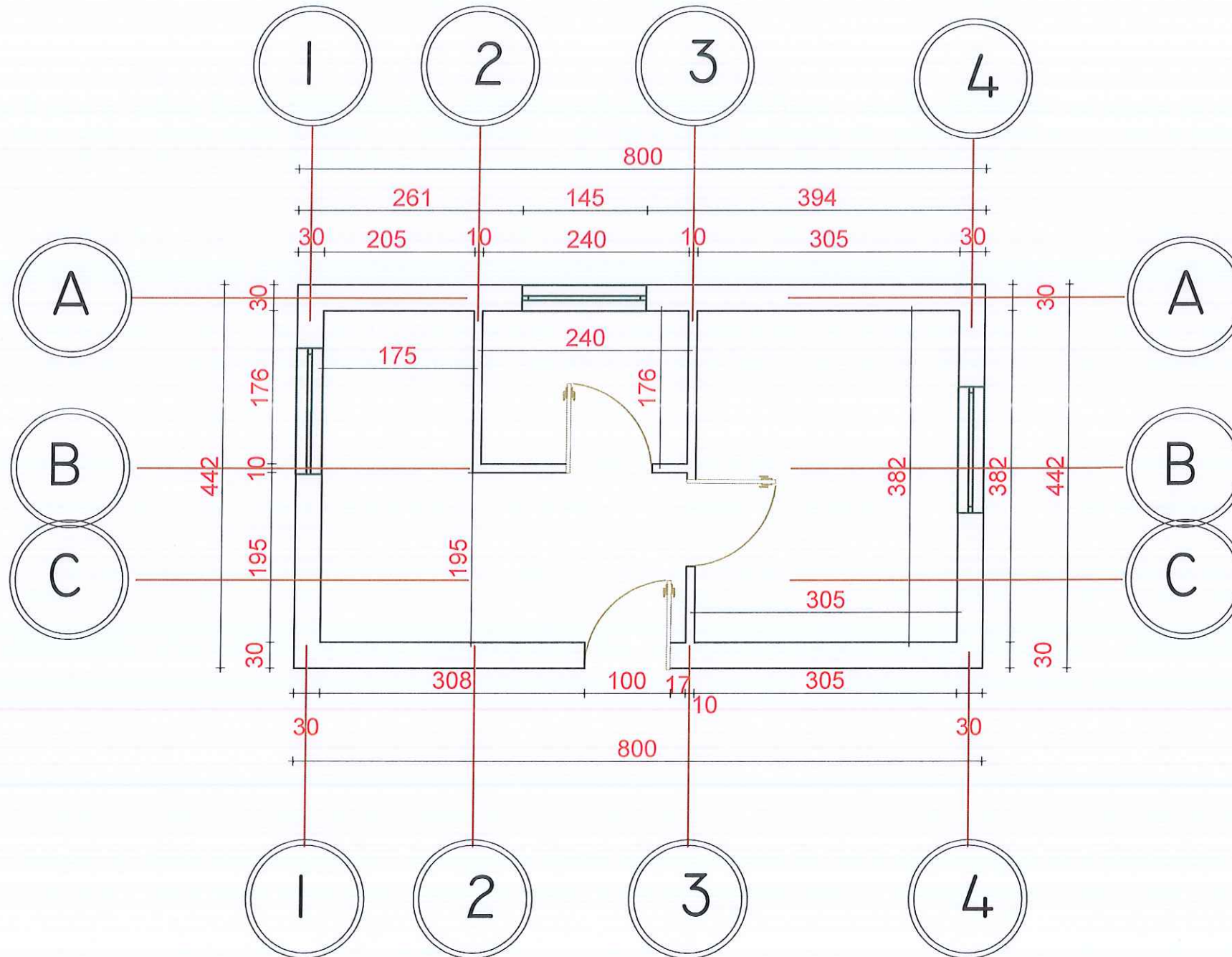
REALIZOI PER SUBJEKT SHTETOROR:
NIPT K485041030
KOMPNIA: BASHKIA KUÇOVE
KRYETARI BASHKISE
KRESHNIK HAJDARI
NENSHKRIMI/VULA

REALIZOI PER BASHKINE KUÇOVE
TOP : ERVIN LIKO
NENSHKRIMI:

KONFIRMOI:
PERGJEGJESI/DREJTORI: SOKOL VASILI
NENSHKRIMI/VULA:

PLANIMETRIA E KATIT PERDHE

FETA SALAJ HKT 3 M



REPUBLIKA E SHQIPERISE
BASHKIA KUCOVE

Kryetari Bashkise
KRESNIK HAJDARI
Drejtori i D.U.P.ZH.T

SOKOL VASILI

VPRA

PERMIRSIMI
I BANESAVE EKZISTUESE
PER KOMUNITETET E VARFERA
DHE TE PAFAVORIZUARA

BASHKIA KUCOVE
NJESIA ADMINISTRATIVE PERONDI
NJESIA ADMINISTRATIVE KOZARE
NJESIA ADMINISTRATIVE LUMAS

PLANIMETRI



FLETARE

07/02/2024

A-00

SHENIME

QELLIMI PLANIMETRISE ESHTË
PER APLIKIMIN E PROJEKTIT
"PERMIRSIMI
I BANESAVE EKZISTUESE
PER KOMUNITETET E VARFERA
DHE TE PAFAVORIZUARA"

PUNOI

ING ARMINDA BARDHI

PLAN RILEVIMI PER PUNIME KADASTRALE

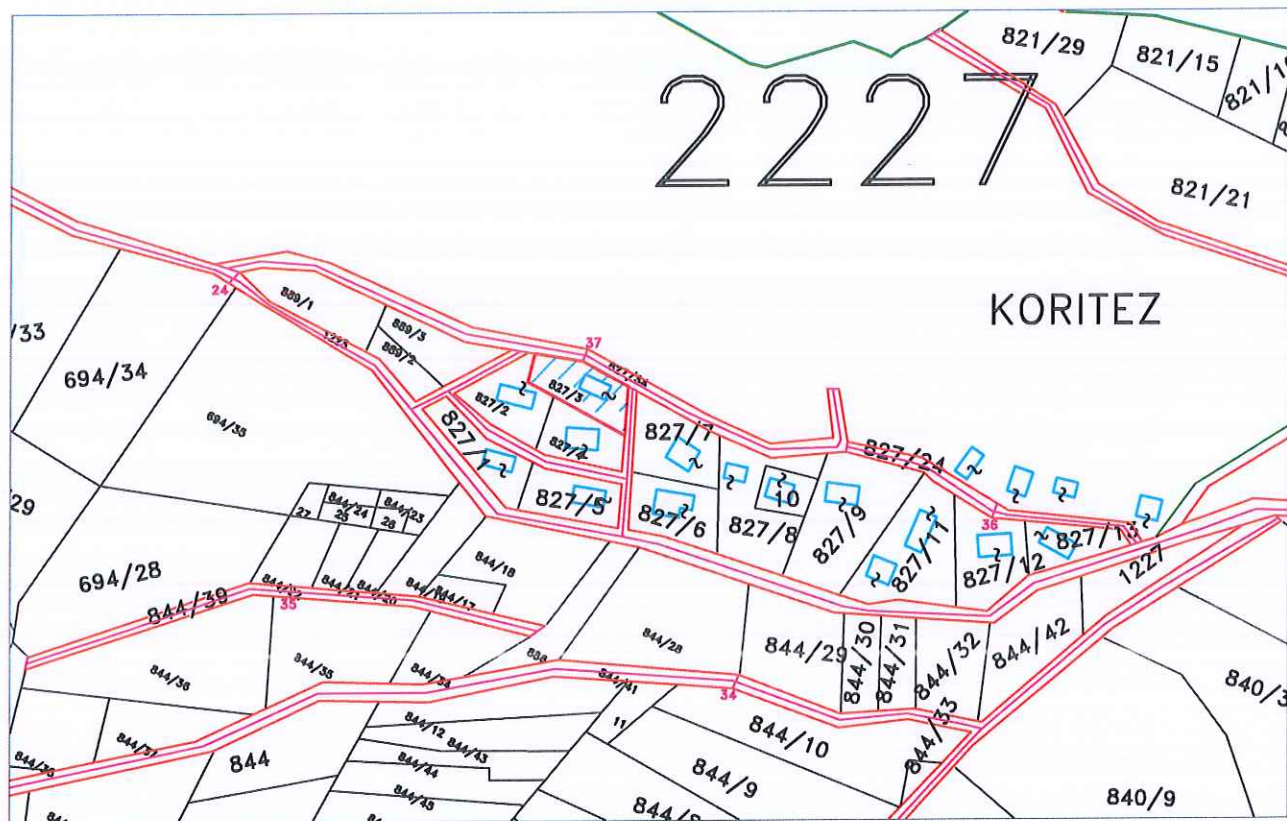
PRONARI: ARJETA CILAJ

QELIMI: APLIKIM MIREMBAJTJE BANESASH

VENDNDODHJA: Bashkia KUÇOVË, DVASHK/ZVASHK KUÇOVË, ZONA KADASTRALE: 2227 NUMRI PASURISE: 827/3 INDEKS HARTE K-34-II2-(176-B)

TË DHËNAT E PASURISË:
LLOJI PASURISE: ARE + TRUALL, SIP. PASURISË: 500 m², SIP. GJURMËS SË NDËRTIMIT: 72m², NUMRI KATEVE = ___ m² ___, NUMRI PEMËVE _____

KORNIZA REFERUESE GJEODEZIKE SHQIPTARE



SH 1: 2500

Nr.	ORIENTIMI	PERDORIMI	TIPI KUFIRIT	KUFITARI	ID/NIPT	SHENIME TE REALIZUESIT
1	VERI					
2	LINDJE					
3	JUG					
4	PERENDIM					

REALIZOI PER SUBJEKT SHETEROR:
NIPT K485041030
KOMPANIA: BASHKIA KUÇOVË
KRYETARI BASHKISE
KRESHNIK HAJDARI
NENSHKRIMI/VULA

TEKNOLOGJIA E MATJEVE: O, D
Kode per teknologjine e matjeve: T-terren, Z-Zyre, O-Ortofoto, G-GPS, S-Station Total, D-Matje Distancash
PERCAKTIMI KUFIRIT: HK
Kode per percaktimin e kufirit: P-Perfaqesues i Pronareve, K-Kufitaret te gjithë, KP-Kufitaret Pjeserisht, PB-perfaqesues Bashkie, HK-Harta kadastrale

SHENIME TE VECANTA: KY PLAN RILEVIMI SHERBEN PER PROJEKTIN "PERMIRESIMI I BANESAVE EKZISTUESE PER KOMUNITETE TE VARFRA DHE TE PAFAVORIZUARA"

REALIZOI PER BASHKINE KUÇOVË:
TOP: ERVIN LIKO
NENSHKRIMI:

KONFIRMOL:
PERGJEGJESI/DREJTORI: SOKOL VASIL
NENSHKRIMI/VULA:

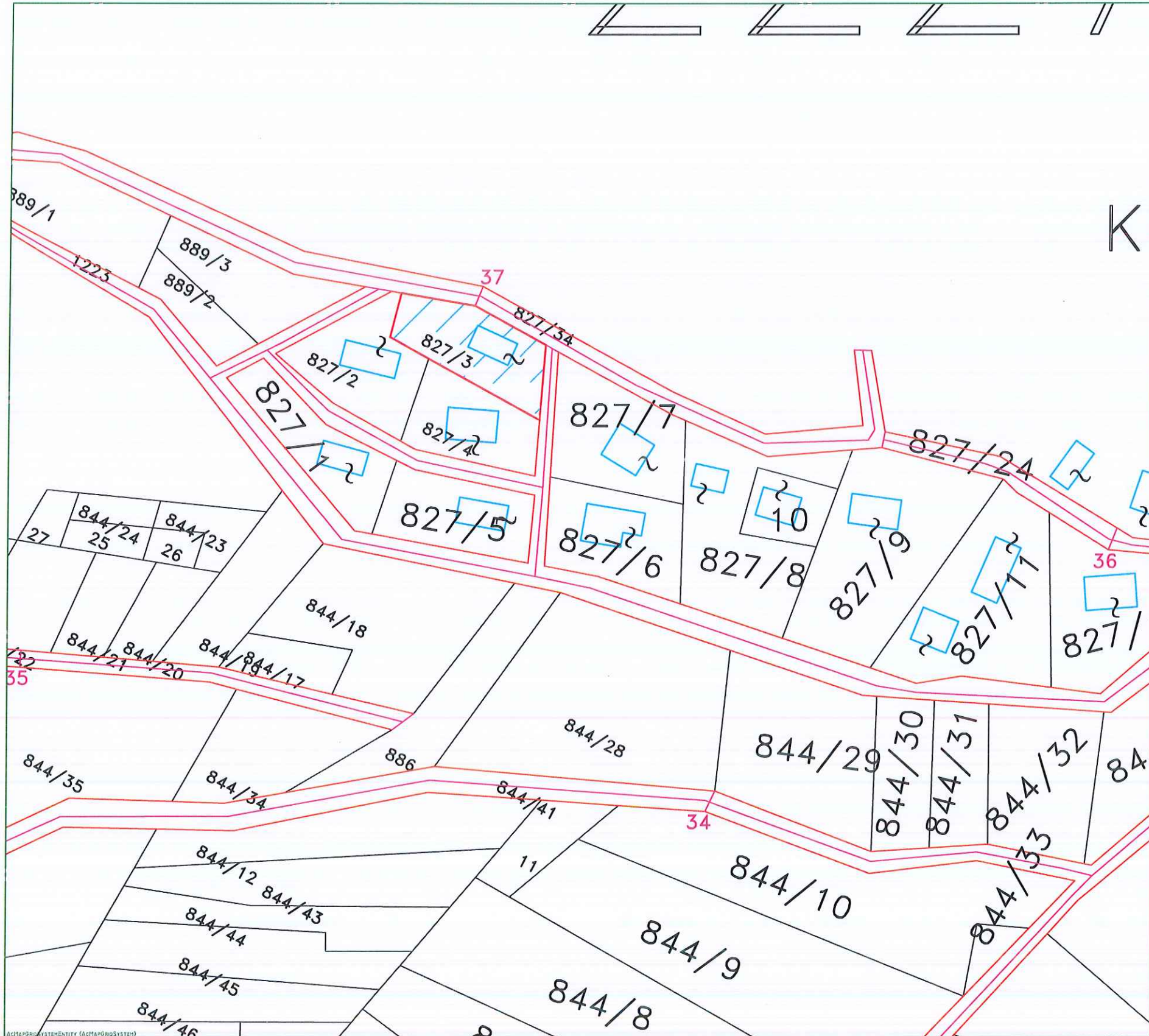
PRONARI/BASHKEPRONARET-DEKLARIM MBI MAREDHENIET ME KUFITARET
EMRI:
NENSHKRIMI/VULA:

Kode per teknologjine e matjeve dhe percaktimin e kufirit: T-terren, Z-Zyre, O-Ortofoto, G-GPS, S-Station Total, D-Matje Distancash, P-Perfaqesues i Pronareve, K-Kufitaret te gjithë, KP-Kufitaret Pjeserisht, PB-perfaqesues Bashkie, HK-Harta kadastrale

PLAN VENDOSJE

Ne Pronesi te : ARJETA CILAJ

SH 1:1000



LEGJENDA

Adresa: FSHATI KORITEZ , BASHKIA KUÇOVE

Z. Kadastrale: 2227

Indeksi Hartes: K-34-112-(176-B)

Sip. Prones : 500 m²

Sip. Tot. ndertimi : 72 m²

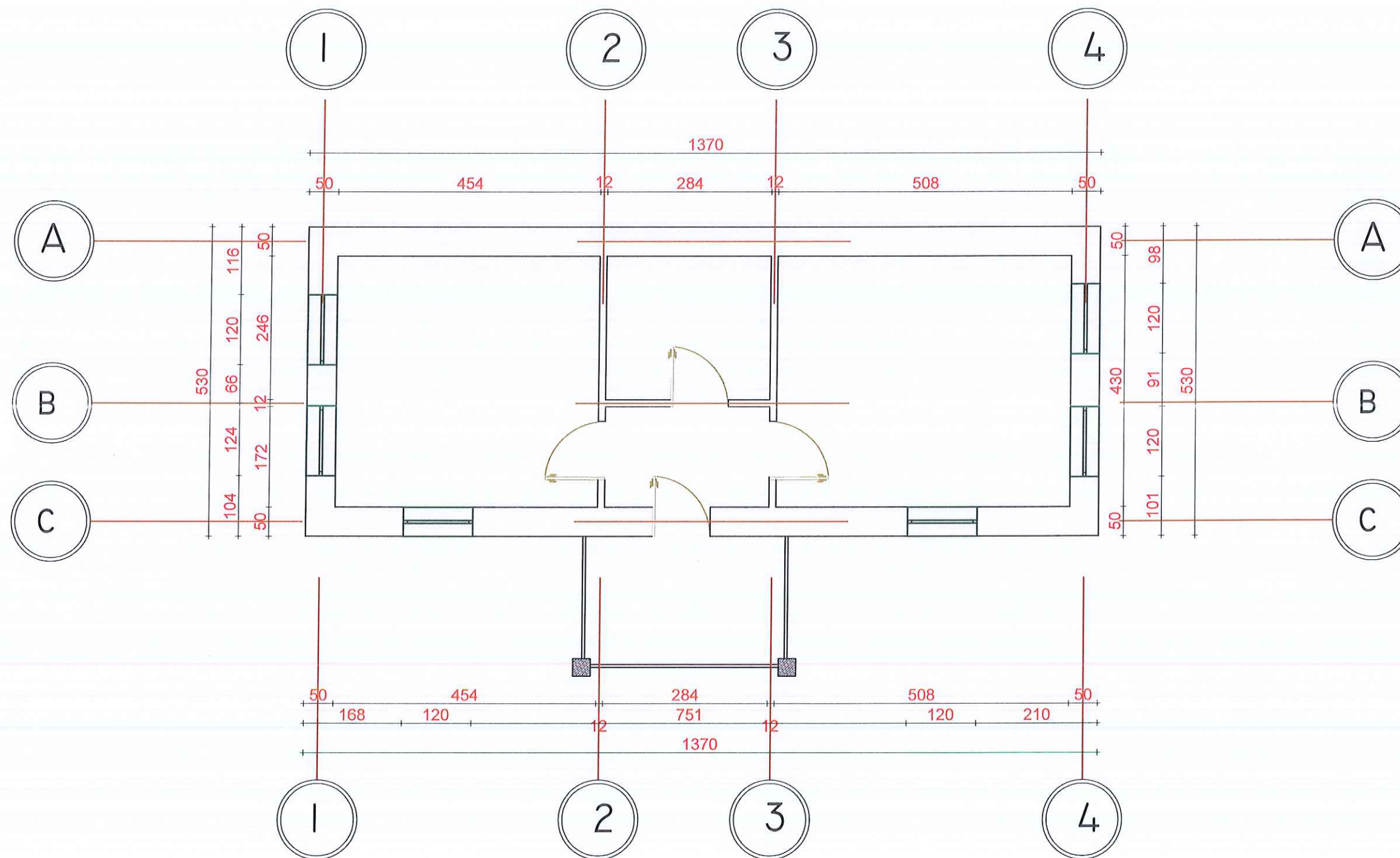
ORTOFOTO SHK 1:2000



<p>REALIZOI PER SUBJEKT SHTETOROR: NIPT K48504103D KOMPANIA: BASHKIA KUÇOVE KRYETARI BASHKISE KRESNIK HAJDARI NENSHKrimi/VULA</p>		<p>REALIZOI PER BASHKINE KUÇOVE TOP : ERVIN LIKO NENSHKrimi: KONFIRMOL: PERGJEGJESI/DREJTORI: SOKOL YASILI NENSHKrimi/VULA:</p>
--	--	--

PLANIMETRIA E KATIT PERDHE

ARJETA CILAJ



REPUBLIKA E SHQIPERISE
BASHKIA KUÇOVE



Kryetari Bashkise

KRESHNIK HAJDARI

Drejtori i D.U.P.Z.H.T

SOKOL VASILI

VEPRA

PERMIRSIMI
I BANESAVE EKZISTUESE
PER KOMUNITETET E VARFERA
DHE TE PAFAVORIZUARA

BASHKIA KUÇOVE
NJESIA ADMINISTRATIVE PERONDI
NJESIA ADMINISTRATIVE KOZARE
NJESIA ADMINISTRATIVE LUMAS

PLANIMETRI



FLETA NR:

07/02/2024

A-00

SHENIME

QELLIMI PLANIMETRISE ESHTË
PER APLIKIMIN E PROJEKTIT
"PERMIRSIMI
I BANESAVE EKZISTUESE
PER KOMUNITETET E VARFERA
DHE TE PAFAVORIZUARA"

PUNOI

ING ARMINDA BARDHI

PLAN RILEVIMI PER PUNIME KADASTRALE

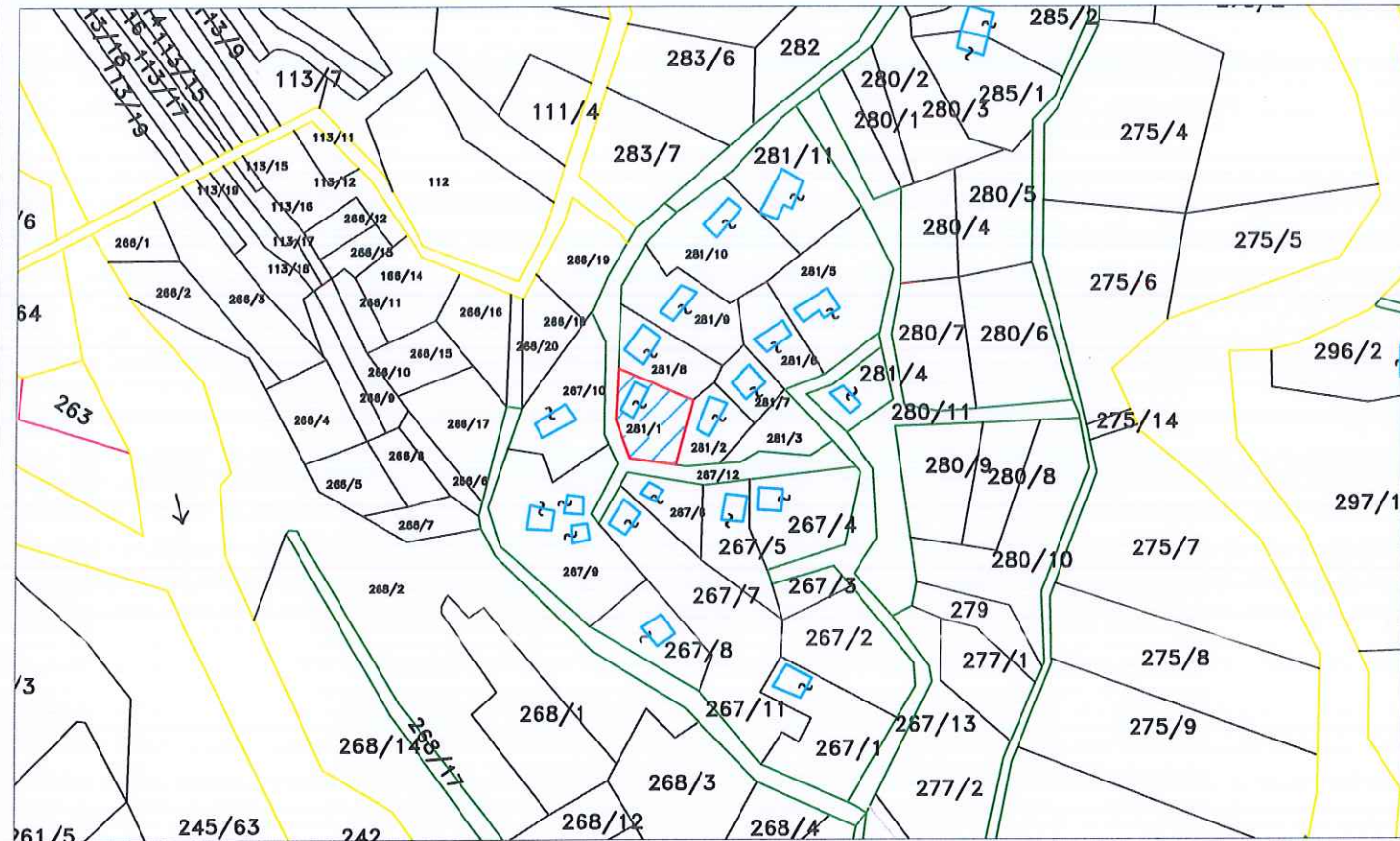
PRONARI: DYLIBER LLANGOZI

QELIMI: APLIKIM MIREBAJTJE BANESASH

VENONDDHJA:
Bashkia KUÇOVË, DVASHK/ZVASHK : KUÇOVË, ZONA KADASTRALE : 2525 NUMRI PASURISE: 281/1 INDEKS HARTE : K-34-II2-(144-B)

TË DHËNAT E PASURISË:
LLOJI PASURISË : ARE + TRUALL, SIP. PASURISË : 700 m², SIP. GJURMËS SË NDËRTIMIT: 64 m², NUMRI KATEVE = ___m²___, NUMRI PEMËVE ___

KORNIZA REFERUESE GJEODEZIKE SHQIPTARE



SH 1: 2500

Nr.	ORIENTIMI	PERODORIMI	TIPI KUFIRIT	KUFITARI	ID/NIPT	SHENIME TE REALIZUESIT
1	VERI					
2	LINDJE					
3	JUG					
4	PERENDIM					

REALIZOI PER SUBJEKT SHTETEROR:
NIPT K485041030
KOMPANIA: BASHKIA KUÇOVË
KRYETARI BASHKISE
KRESHTNIK HAJDARI
NENSHKRIMI/VULA

REALIZOI PER BASHKINE KUÇOVË:
TOP : ERVIN LIKO
NENSHKRIMI:

KONFIRMOJ:
PERGJEGJESI/DREJTORI: SOKOL VASILI
NENSHKRIMI/VULA:

TEKNOLOGJIA E MATJEVE: O, D
Kode per teknologjine e matjeve: T-terren, Z-Zyre, O-Ortofoto, G-GPS, S-Station Total, D-Matje Distancash
PERCAKTIMI KUFIRIT: HK
Kode per percaktimin e kufirit: P-Perfaqesues i Pronareve, K-Kufitarete te gjitha, KP-Kufitarete Pjeserisht, PB-perfaqesues Bashkie, HK-Harta kadastrale

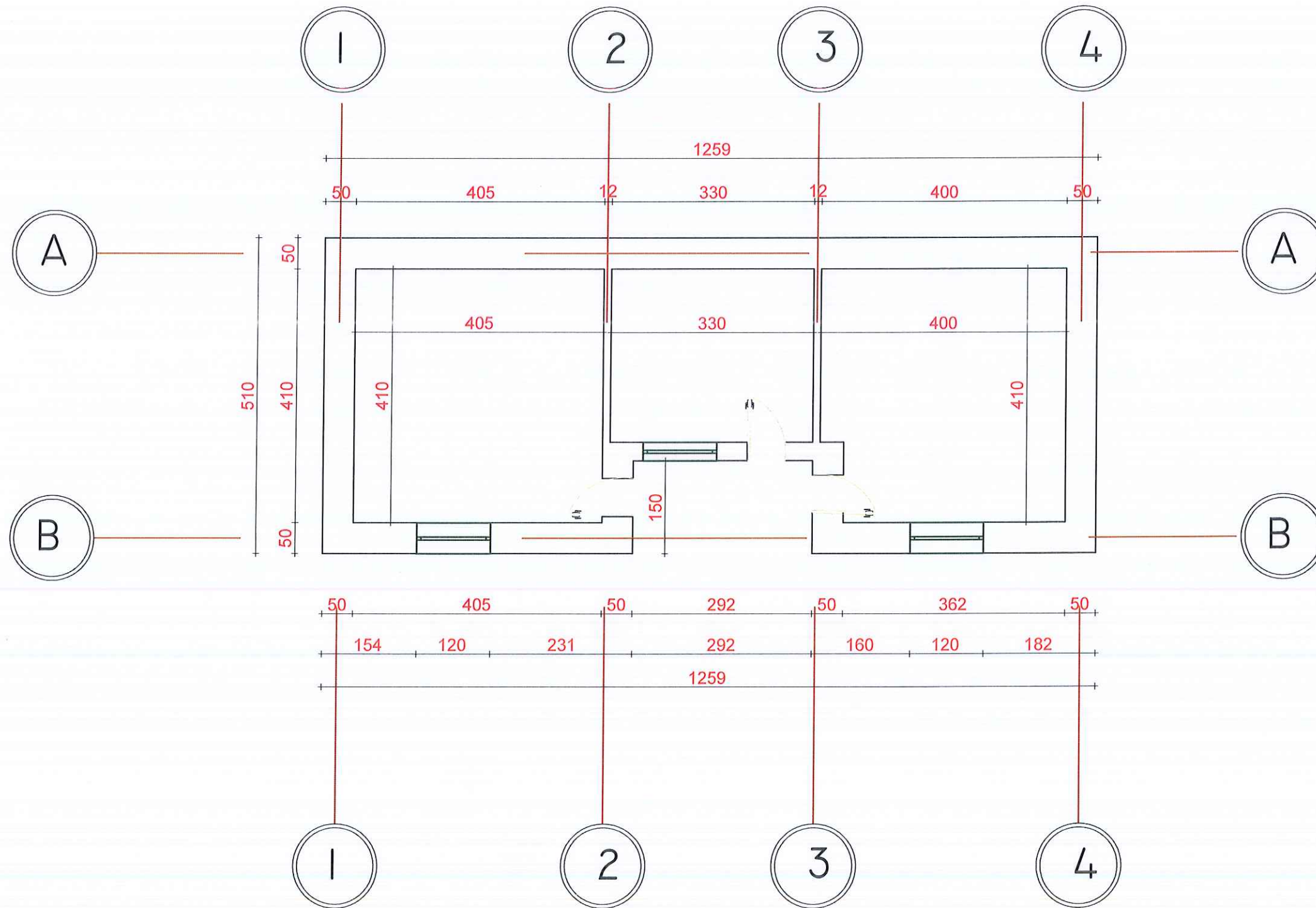
SHENIME TE VECANTA: KY PLAN RILEVIMI SHERBEN PER PROJEKTIN "PERMIRRESIMI I BANESAVE EKZISTUESE PER KOMUNITETE TE VARFRA DHE TE PAFAVORIZUARA"

PRONARI/BASHKEPRONARET-DEKLARIM MBI MAREDHENIET ME KUFITARET
EMRI:
NENSHKRIMI/VULA:

Kode per teknologjine e matjeve dhe percaktimin e kufirit: T-terren, Z-Zyre, O-Ortofoto, G-GPS, S-Station Total, D-Matje Distancash, P-Perfaqesues i Pronareve, K-Kufitarete te gjitha, KP-Kufitarete Pjeserisht, PB-perfaqesues Bashkie, HK-Harta kadastrale

PLANIMETRIA E KATIT PERDHE

DYLBER LLANGOZI



REPUBLIKA E SHQIPERISE
BASHKIA KUCOVE



Kryetari Bashkise
KRESHTNIK HAJDARI

Drejtori i D.U.P.ZH.T

SOKOL VASILI

VEPRA

PERMIRSIMI
I BANESAVE EKZISTUESE
PER KOMUNITETET E VARFERA
DHE TE PAFAVORIZUARA

BASHKIA KUCOVE
NJESIA ADMINISTRATIVE PERONDI
NJESIA ADMINISTRATIVE KOZARE
NJESIA ADMINISTRATIVE LUMAS

PLANIMETRI



FLETANK

07/02/2024

A-00

SHENIME

QELIMI PLANIMETRISE ESHTË
PER APLIKIMIN E PROJEKTT
"PERMIRSIMI
I BANESAVE EKZISTUESE
PER KOMUNITETET E VARFERA
DHE TE PAFAVORIZUARA"

PUNOI

ING ARMINDA BARDHI

PLAN RILEVIMI PER PUNIME KADASTRALE

PRONARI: NESHAT ÇAKA

QELIMI: APLIKIM MIREMBAJTJE BANESASH

VENDNDODHJA:

Bashkia KUÇOVË, DVASHK/ZVASHK : KUÇOVË, ZONA KADASTRALE: 3561 NUMRI PASURISE: 1275/44 INDEKS HARTE_K-34-II2-(157-C)

TË DHËNAT E PASURISË:

LLOJI PASURISE : ARE+TRUALL , SIP. PASURISË : 340 m², SIP. GJURMËS SË NDËRTIMIT: 90 m², NUMRI KATEVE = ___ m²_, NUMRI PEMËVE _____

KORNIZA REFERUESE GJEODEZIKE SHQIPTARE



SH 1: 2500

Nr.	ORIENTIMI	PERODIMI	TIPI KUFIRIT	KUFITARI	ID/NIPT	SHENIME TE REALIZUESIT
1	VERI					
2	LINDJE					
3	JUG					
4	PERËNDIM					

REALIZOI PER SUBJEKT SHETEROR:

NIPT K485041030

KOMPANIA: BASHKIA KUÇOVË

KRYETARI BASHKISE

KRESHNIK HAJDARI

NENSHKRIMI/VULA

REALIZOI PER BASHKINE KUÇOVË:

TOP : ERVIN LIKO

NENSHKRIMI:

KONFIRMOJ:

PERGJEGJESI/DREJTORI: SOKOL VASILI

NENSHKRIMI/VULA:

TEKNOLOGJIA E MATJEVE: D, D

Kode per teknologji e matjeve: T-teren, Z-Zyre, O-Ortofoto, G-GPS, S-Station Total, D-Matje Distancash

PERCAKTIMI KUFIRIT: HK

Kode per percaktimin e kufirit: P-Perfaqesues i Pronareve, K-Kufitare te gjithë, KP-Kufitare Pjeserisht, PB-perfaqesues Bashkie, HK-Harta kadastrale

SHENIME TE VECANTA: KY PLAN RILEVIMI SHERBEN PER PROJEKTIN "RIKONSTRUKSIONI I BANESAVE EKZISTUES PER KOMUNITETET E VARFRA DHE TE PAFAVORIZUARA

PRONARI/BASHKEPRONARET-DEKLARIM MBI MAREDHENIET ME KUFITARET

EMRI:

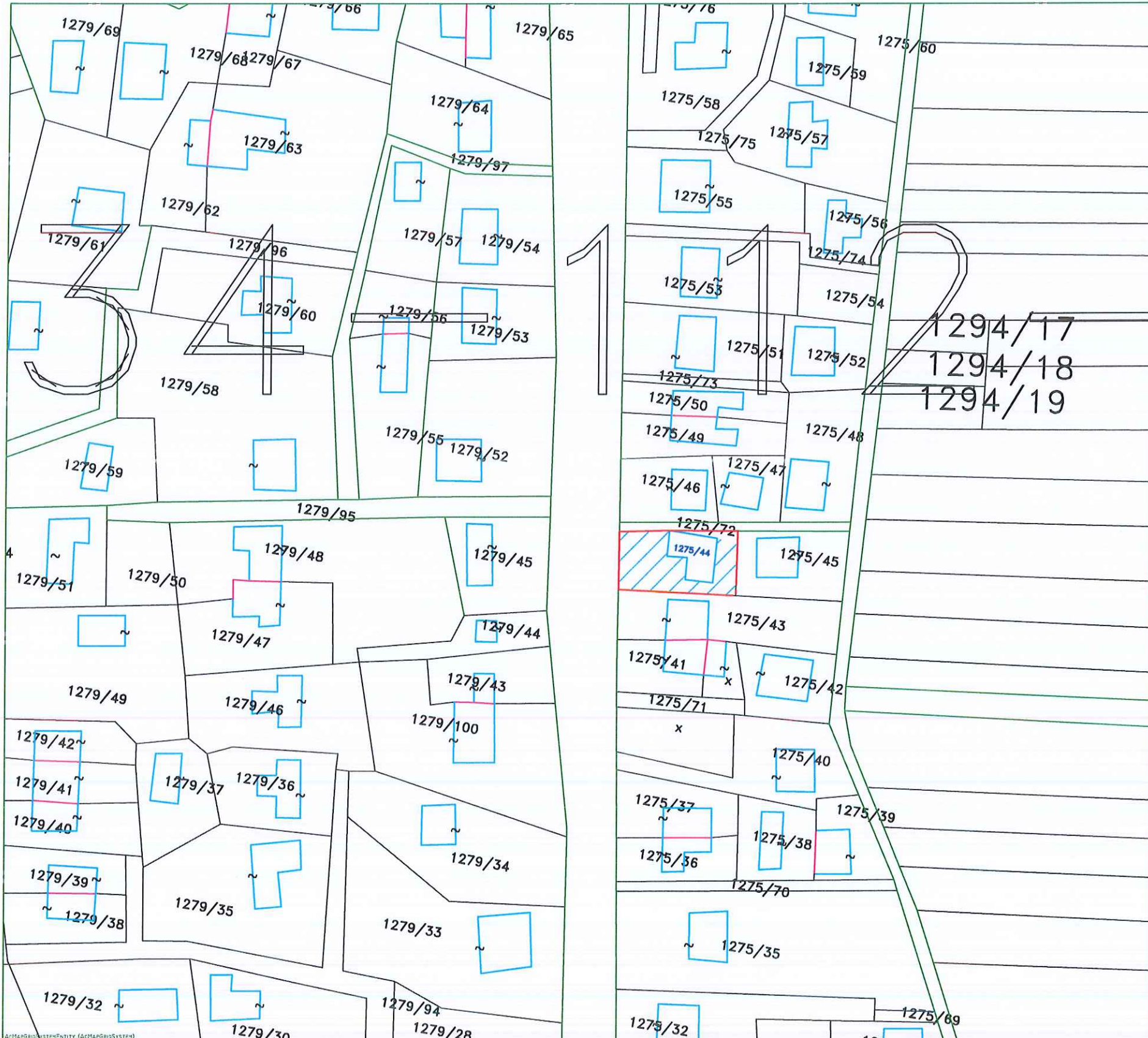
NENSHKRIMI/VULA:

Kode per teknologji e matjeve dhe percaktimin e kufirit: T-teren, Z-Zyre, O-Ortofoto, G-GPS, S-Station Total, D-Matje Distancash, P-Perfaqesues i Pronareve, K-Kufitare te gjithë, KP-Kufitare Pjeserisht, PB-perfaqesues Bashkie, HK-Harta kadastrale

PLAN VENDOSJE

Ne Pronesi te : NESHAT GAKA

SH 1:1000



LEGJENDA

Adresa: Fshati Tapi, Bashkia Kuçove
 Z. Kadastrale: 3561,
 Indeksi Hartes: K-34-112-(157-C)
 Sip. PRONES : 340m²
 Sip. tot. ndertimi : 90 m²

ORTOFOTO SHK 1:2000



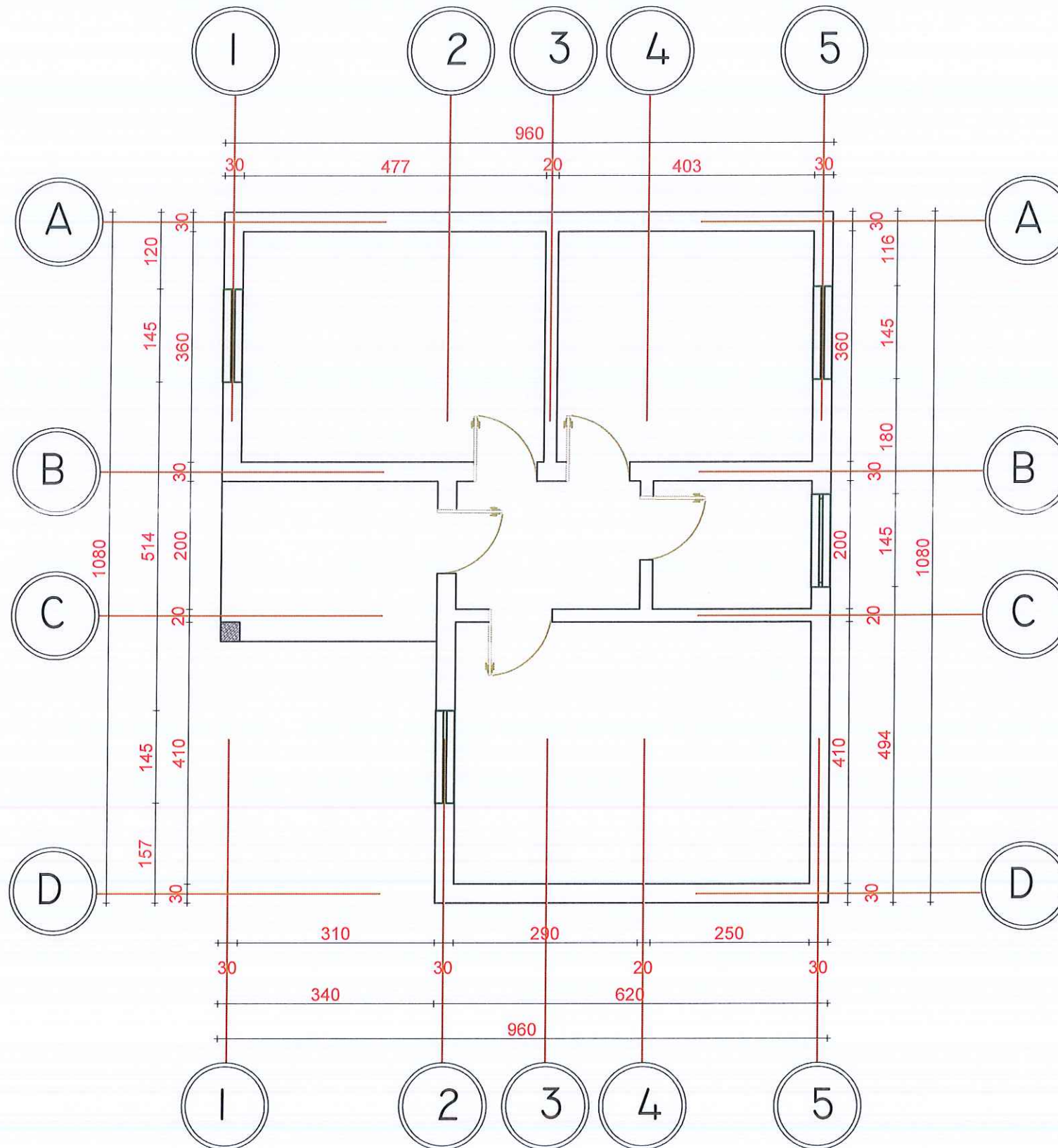
REALIZOI PER SUBJEKT SHITETOROR:
 NIPT K48504103D
 KOMPANIA: BASHKIA KUÇOVË
 KRYETARI BASHKISË
 KRESNIK HAJDAR
 NENSHKRIMI/VULA

REALIZOI PER BASHKINE KUÇOVË:
 TOP: ERVIN LIKO
 NENSHKRIMI:
 KONFIRMIMI:
 PERGJEGJESI/DREJTORI SOKOL VASILI
 NENSHKRIMI/VULA:



Handwritten signatures in blue ink, corresponding to the official stamps.

PLANIMETRIA E KATIT PERDHE NESHAT CAKA



REPUBLIKA E SHQIPERISE
BASHKIA KUCOVE



Drejtori i D.U.P.Z.H.T

SOKOL VASILI

VEPRA

PERMIRSIMI
I BANESAVE EKZISTUESE
PER KOMUNITETET E VARFERA
DHE TE PAFAVORIZUARA

BASHKIA KUCOVE
NJESIA ADMINISTRATIVE PERONDI
NJESIA ADMINISTRATIVE KOZARE
NJESIA ADMINISTRATIVE LUMAS

PLANIMETRI



FLETARE

07/02/2024

A-00

SHENIME

QELIMI PLANIMETRISE ESHTË
PER APLIKIMIN E PROJEKTTIT
"PERMIRSIMI
I BANESAVE EKZISTUESE
PER KOMUNITETET E VARFERA
DHE TE PAFAVORIZUARA"

PUNOI

ING ARMINDA BARDHI

PLAN RILEVIMI PER PUNIME KADASTRALE

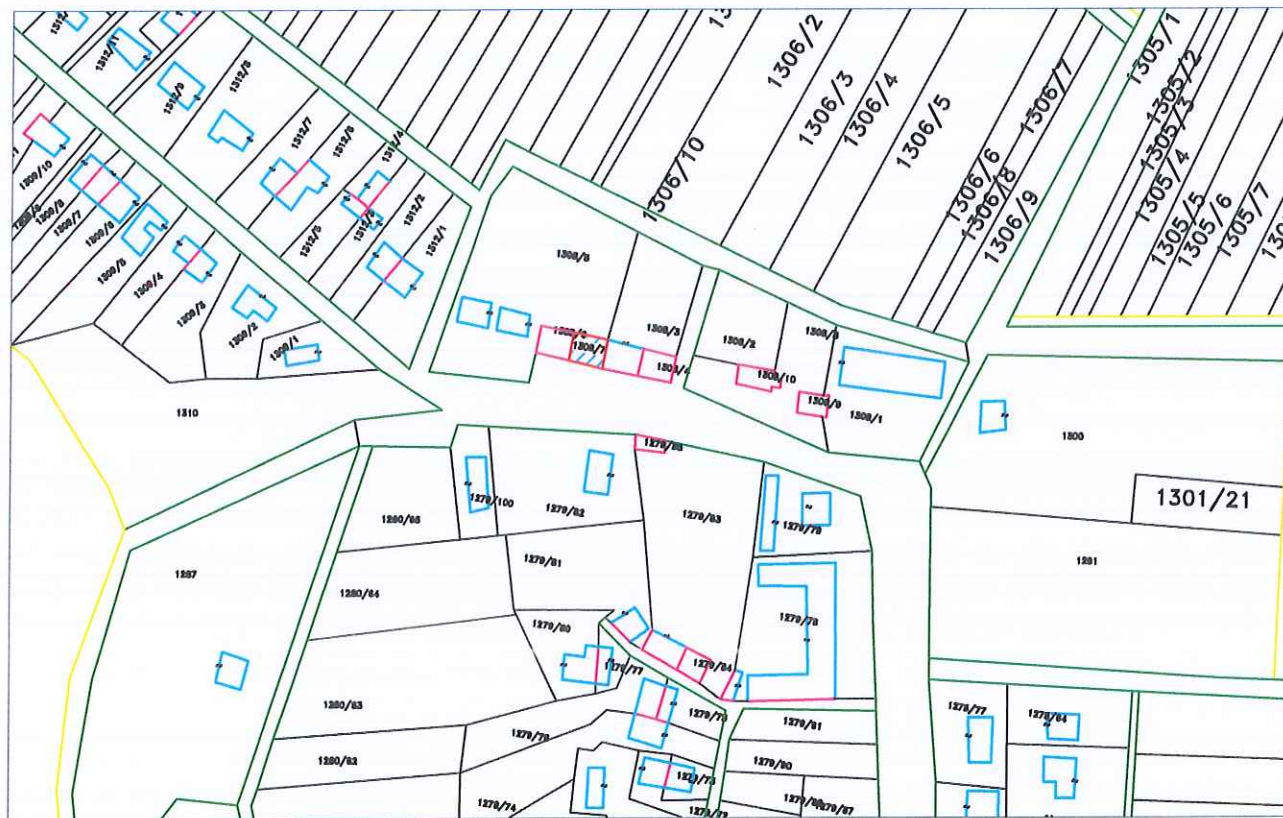
PRONARI: RUSHAN PLAKU

QELIMI: APLIKIM MIREMBAJTJE BANESASH

VENONDDHJA:
Bashkia KUÇOVË, DVASHK/ZVASHK : KUÇOVË, ZONA KADASTRALE: 3561 NUMRI PASURISE: 1308/7 INDEKS HARTE _K-34-II2-(157-C)

TË DHËNAT E PASURISË:
LLOJI PASURISË : NDERTESE , SIP. PASURISË : 141 m², SIP. GJURMES SË NDËRTIMIT: 141 m², NUMRI KATEVE = ___m²___, NUMRI PEMËVE ___

KORNIZA REFERUESE GJEODEZIKE SHQIPTARE



SH 1: 2500

Nr.	ORIENTIMI	PERDORIMI	TIPI KUFIRIT	KUFITARI	ID/NIPT	SHENIME TE REALIZUESIT
1	VERI					
2	LINDJE					
3	JUG					
4	PERËNDIM					

REALIZOI PER SUBJEKT SHTETEROR:

NIPT K485041030

KOMPANIA: BASHKIA KUÇOVË

KRYETARI BASHKISE

KRESHNIK HAJDARI

NENSHKRIMI/VULA

REALIZOI PER BASHKINE KUÇOVË:

TOP : ERVIN LIKO

NENSHKRIMI:

KONFIRMOI:

PERGJEGJESI/DREJTORI-SOKOL VASHI

NENSHKRIMI/VULA:

TEKNOLOGJIA E MATJEVE: D, D

Kode per teknologjine e matjeve: T-terren, Z-Zyre, O-Ortofoto, G-GPS, S-Station Total, D-Matje Distancash

PERCAKTIMI KUFIRIT: HK

Kode per percaktimin e kufirit: P-Perfaqesues i Pronareve, K-Kufitare te gjithë, KP-Kufitare Pjeserisht, PB-perfaqesues Bashkie, HK-Harta kadastrale

SHENIME TE VECANTA: KY PLAN RILEVIMI SHERBEN PER PROJEKTIN "RIKONSTRUKSIONI I BANESAVE EKZISTUESE PER KOMUNITETET E VARFRA DHE TE PAFAVORIZUARA

PRONARI/BASHKEPRONARET-DEKLARIM MBI MAREDHENIET ME KUFITARET

EMRI:

NENSHKRIMI/VULA:

Kode per teknologjine e matjeve dhe percaktimin e kufirit: T-terren, Z-Zyre, O-Ortofoto, G-GPS, S-Station Total, D-Matje Distancash, P-Perfaqesues i Pronareve, K-Kufitare te gjithë, KP-Kufitare Pjeserisht, PB-perfaqesues Bashkie, HK-Harta kadastrale

PLAN VENDOSJE

Ne Pronesi te : RUSHAN PLAKU

SH 1:1000



LEGJENDA

Adresa: Fshati Tapi, Bashkia Kuçove
 Z. Kadastrale: 3561,
 Indeksi Hartes: K-34-112-(157-C)
 Sip. PRONES : 141 m²
 Sip. tot. ndertimi : 141 m²

ORTOFOTO SHK 1:2000

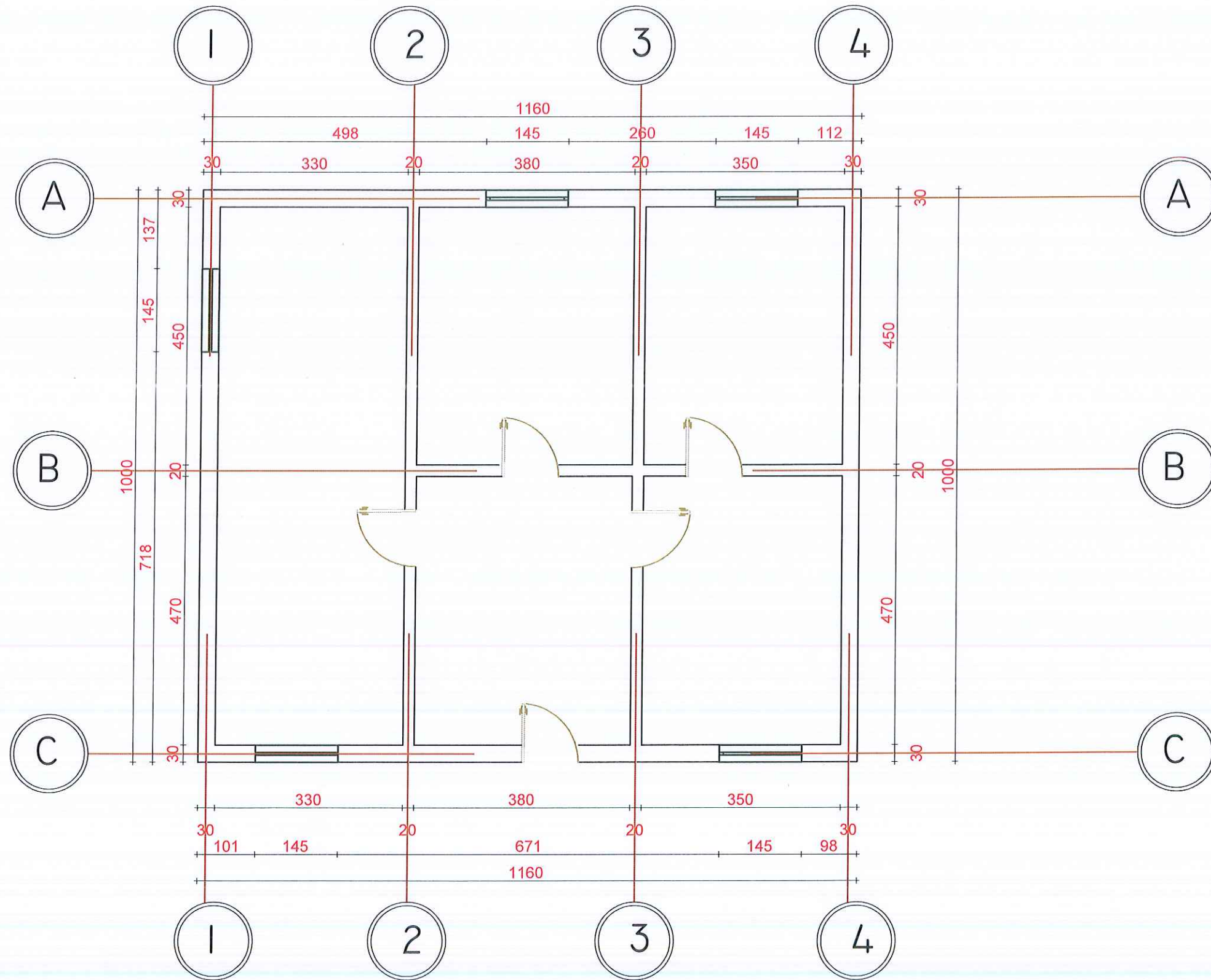


<p>REALIZOI PER SUBJEKT SHTETOR: NIPT K48504103D KOMPANIA: BASHKIA KUÇOVË KRYETARI BASHKISË KRESNIK HAJDARI NENSHKRIMI/VULA</p>		<p>REALIZOI PER BASHKINE KUÇOVË: TOP : ERVIN LIKO NENSHKRIMI: KONFIRMOI: PERGJEGJESI/DREJTORI: SOKOL VASILI NENSHKRIMI/VULA:</p>
--	--	---

PLANIMETRIA E KATIT PERDHE

RUSHAN PLAKU

HKT 3 M



REPUBLIKA E SHQIPERISE
BASHKIA KUCOVE

Kryetari Bashkise
KRESNIK HAJDARI
Drejtori i D.U.P Z.H.T

SOKOL VASILI

VEPRA

PERMIRSIMI
I BANESAVE EKZISTUESE
PER KOMUNITETET E VARFERA
DHE TE PAFAVORIZUARA

BASHKIA KUCOVE
NJESIA ADMINISTRATIVE PERONDI
NJESIA ADMINISTRATIVE KOZARE
NJESIA ADMINISTRATIVE LUMAS

PLANIMETRI



ELIETA/SH

07/02/2024

A-00

SHENIME

QELIMI PLANIMETRISE ESHTË
PER APLIKIMIN E PROJEKTTIT
"PERMIRSIMI
I BANESAVE EKZISTUESE
PER KOMUNITETET E VARFERA
DHE TE PAFAVORIZUARA"

PUNOI

ING ARMINDA BARDHI

PLAN RILEVIMI PER PUNIME KADASTRALE

PRONARI: SHKELQIM PIRJA

QELIMI: APLIKIM MIREBAJTJE BANESASH

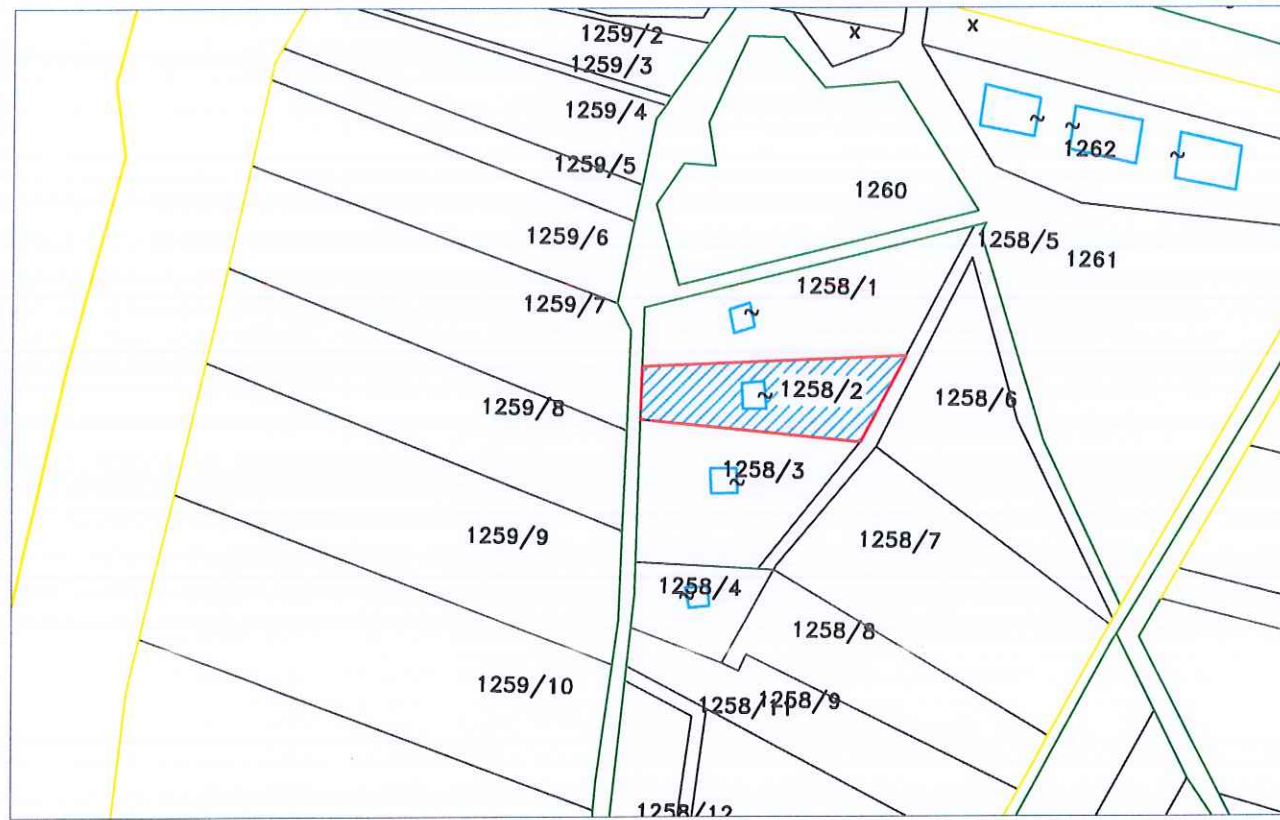
VENDNDODHJA:

Bashkia KUÇOVË, DVASHK/ZVASHK : KUÇOVË, ZONA KADASTRALE: 3561 NUMRI PASURISE: 1258/2 INDEKS HARTE _K-34-II2-(173-A)

TË DHËNAT E PASURISË:

LLOJI PASURISE : ARE+TRUALL , SIP. PASURISË : 1300 m², SIP. GJURMËS SË NDËRTIMIT: 90 m², NUMRI KATEVE = ___m²___, NUMRI PEMËVE _____

KORNIZA REFERUESE GJEODEZIKE SHQIPTARE



SH 1: 2500

Nr.	ORIENTIMI	PERODIMI	TIPI KUFIRIT	KUFITARI	ID/NIPT	SHENIME TE REALIZUESIT
1	VERI					
2	LINDJE					
3	JUG					
4	PERENDIM					

REALIZOI PER SUBJEKT SHTETEROR:

NIPT K485041030

KOMPANIA: BASHKIA KUÇOVË

KRYETARI BASHKISE

KRESHNIK HAJDARI

NENSHKRIMI/VULA

REALIZOI PER BASHKINE KUÇOVË:

TOP : ERVIN LIKO

NENSHKRIMI:

KONFIRMOI:

PERGJEGJESI/DREJTORI: SOKOL VASILI

NENSHKRIMI/VULA:

TEKNOLOGJIA E MATJEVE: D, D

Kode per teknologjine e matjeve: T-teren, Z-Zyre, O-Ortofoto, G-GPS, S-Station Total, D-Matje Distancash

PERCAKTIMI KUFIRIT: HK

Kode per percaktimin e kufirit: P-Perfaqesues i Pronareve, K-Kufitarete te qithe, KP-Kufitarete Pjeserisht, PB-perfaqesues Bashkie, HK-Harta kadastrale

SHENIME TE VECANTA: KY PLAN RILEVIMI SHERBEN PER PROJEKTIN "RIKONSTRUKSIONI I BANESAVE EKZISTUESE PER KOMUNITETET E

VARFRA DHE TE PAFAVORIZUARA

PRONARI/BASHKEPRONARET-DEKLARIM MBI MAREDHENIET ME KUFITARET

EMRI:

NENSHKRIMI/VULA:

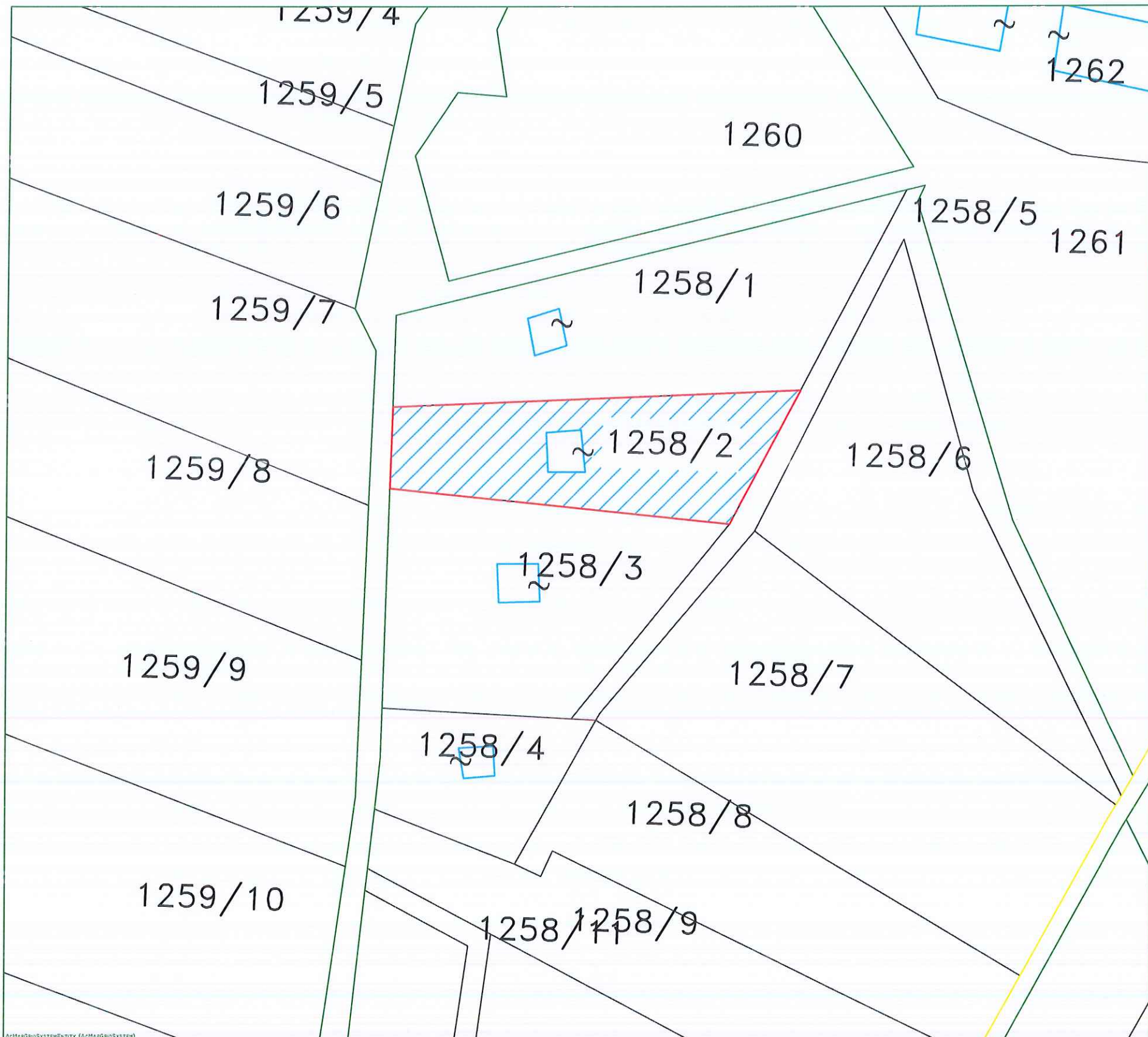
Kode per teknologjine e matjeve dhe percaktimin e kufirit: T-teren, Z-Zyre, O-Ortofoto, G-GPS, S-Station Total, D-Matje Distancash, P-Perfaqesues i Pronareve, K-Kufitarete te qithe, KP-Kufitarete Pjeserisht,

PB-perfaqesues Bashkie, HK-Harta kadastrale

PLAN VENDOSJE

Ne Pronesi te : SHKELQIM PIRJA

SH 1:1000



LEGJENDA

Adresa: Fshati Tapi, Bashkia Kuçove
Z. Kadastrale: 3561,
Indeksi Hartes: K-34-112-(173-A)
Sip. PRONES : 1300m²
Sip. tot. ndertimi : 90 m²

ORTOFOTO SHK 1:2000



REALIZOI PER SUBJEKT SHTETEROR
NPT K48504103D
KOMPANIA: BASHKIA KUÇOVE
KRYETARI BASHKISE
KRESNIK HAJDARI
NENSHKIMI/VULA

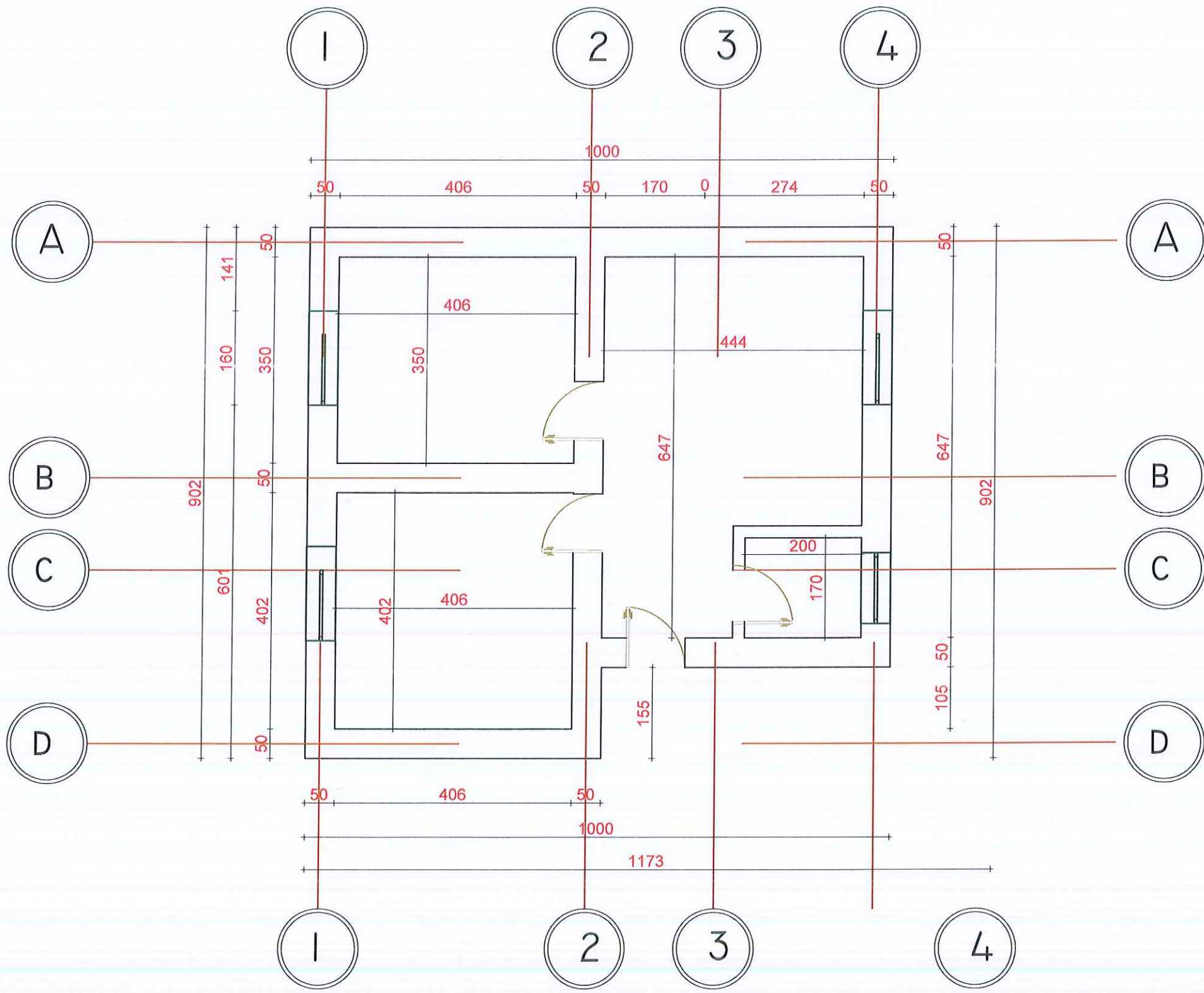


REALIZOI PER BASHKINE KUÇOVE
TOP : ERVIN LIKO
NENSHKIMI:

KONFIRMOL:
PERGJEGJESI/DREJTORI/SOKOL VASILI
NENSHKIMI/VULA:

PLANIMETRIA E KATIT PERDHE

SHKELQIM PIRJA



REPUBLIKA E SHQIPERISE
BASHKIA KUCOVE



Kryetari Bashkise
KRËSHNIK HAJDARI
Drejtori i D.U.P.Z.H.T

SOKOL VASILI

VEPRA

PERMIRSIMI
I BANESAVE EKZISTUESE
PER KOMUNITETET E VARFERA
DHE TE PAFAVORIZUARA

BASHKIA KUCOVE
NJESIA ADMINISTRATIVE PERONDI
NJESIA ADMINISTRATIVE KOZARE
NJESIA ADMINISTRATIVE LUMAS

PLANIMETRI



FILETAS:

07/02/2024

A-00

SHENIME

QELIMI PLANIMETRISE ESHTË
PER APLIKIMIN E PROJEKTIT
"PERMIRSIMI
I BANESAVE EKZISTUESE
PER KOMUNITETET E VARFERA
DHE TE PAFAVORIZUARA"

PUNOI

ING ARMINDA BARDHI

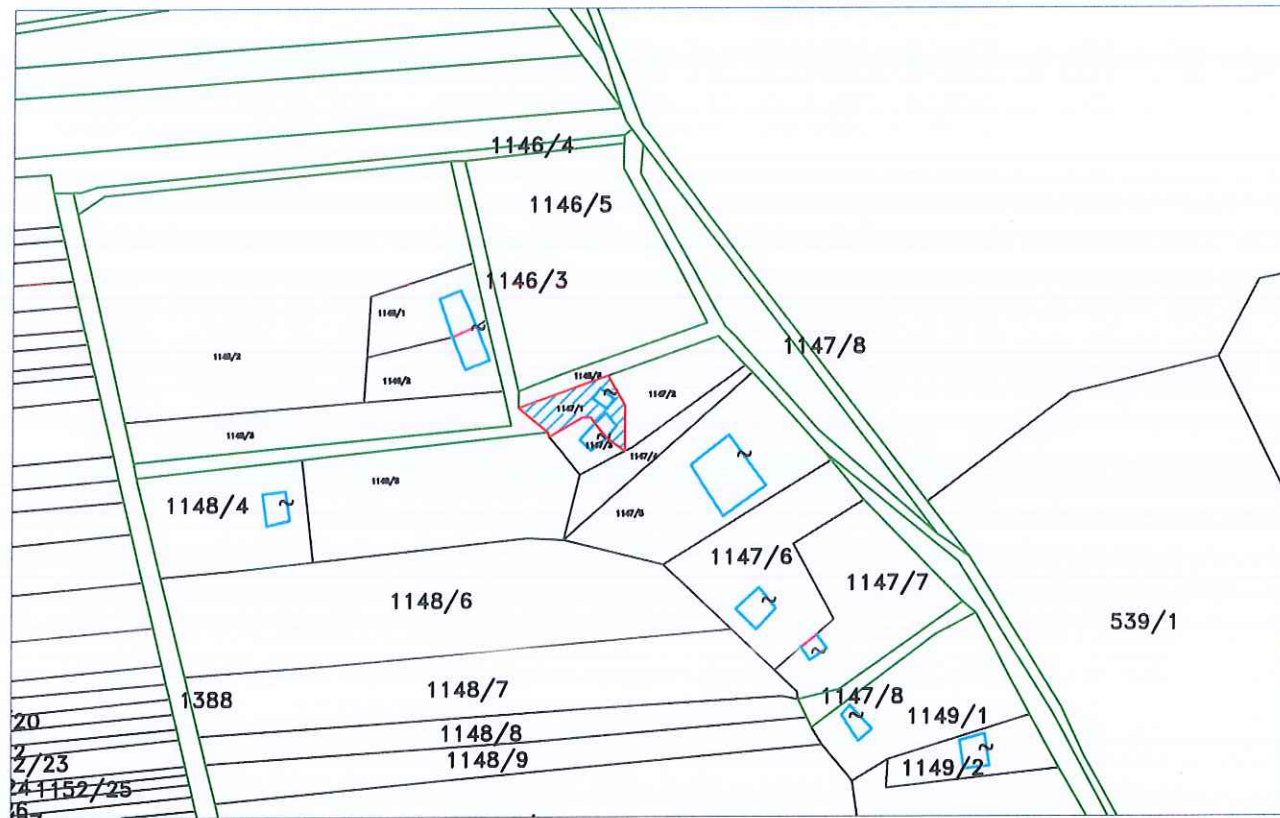
PLAN RILEVIMI PER PUNIME KADASTRALE

PRONARI: VANGJEL GODE

QELIMI: APLIKIM MIREBAJTJE BANESASH

VENDNDODHJA:
 Bashkia KUÇOVË, DVASHK/ZVASHK : KUÇOVË, ZONA KADASTRALE: 2548 NUMRI PASURISE: 1147/1 INDEKS HARTE _K-34-II2-(174-D)
 TË DHËNAT E PASURISË:
 LLOJI PASURISE : ARE + TRUALL , SIP. PASURISË : 460 m², SIP. GJURMËS SË NDËRTIMIT: 80 m², NUMRI KATEVE = ___m²___, NUMRI PEMËVE _____

KORNIZA REFERUESE GJEODEZIKE SHQIPTARE



SH 1: 2500

Nr.	ORIENTIMI	PERDORIMI	TIPI KUFIRIT	KUFITARI	ID/NIPT	SHENIME TE REALIZUESIT
1	VERI					
2	LINDJE					
3	JUG					
4	PERENDIM					

REALIZOI PER SUBJEKT SHTETEROR: _____

NIPT K485041030

KOMPANIA: BASHKIA KUÇOVË

KRYETARI BASHKISE _____

KRESHTNIK HAJDARI _____

NENSHKRIMI/VULA _____

REALIZOI PER BASHKINE KUÇOVË: _____

TOP: ERVIN LIKO _____

NENSHKRIMI: _____

KONFIRMOI: _____

PERGJEGJESI/DREJTORI: SOKOL VASILI _____

NENSHKRIMI/VULA: _____

TEKNOLOGJIA E MATJEVE: D, D

Kode per teknologjiine e matjeve: T-terren, Z-Zyre, D-Ortofoto, G-GPS, S-Station Total, D-Matje Distancash

PERCAKTIMI KUFIRIT: HK

Kode per percaktimin e kufirit: P-Perfaqesues i Pronareve, K-Kufitarete te gjitha, KP-Kufitarete Pjeserisht, PB-perfaqesues Bashkie, HK-Harta kadastrale

SHENIME TE VECANTA: KY PLAN RILEVIMI SHERBEN PER PROJEKTIN "RIKONSTRUKSIONI I BANESAVE EKZISTUESE PER KOMUNITETET E VARFRA DHE TE PAFAVORIZUARA

PRONARI/BASHKEPRONARET-DEKLARIM MBI MAREDHENIET ME KUFITARET

EMRI: _____

NENSHKRIMI/VULA: _____

Kode per teknologjiine e matjeve dhe percaktimin e kufirit: T-terren, Z-Zyre, D-Ortofoto, G-GPS, S-Station Total, D-Matje Distancash, P-Perfaqesues i Pronareve, K-Kufitarete te gjitha, KP-Kufitarete Pjeserisht, PB-perfaqesues Bashkie, HK-Harta kadastrale

PLAN VENDOSJE

Ne Pronesi te : VANGJEL GODE

SH 1:1000



LEGJENDA

Adresa: Fshati MAGJATE, Bashkia Kuçove
 Z. Kadastrale: 2548,
 Indeksi Hartes: K-34-112-(174-D)
 Sip. PRONES : 460 m²
 Sip. tot. ndertimi : 80 m²

ORTOFOTO SHK 1:2000

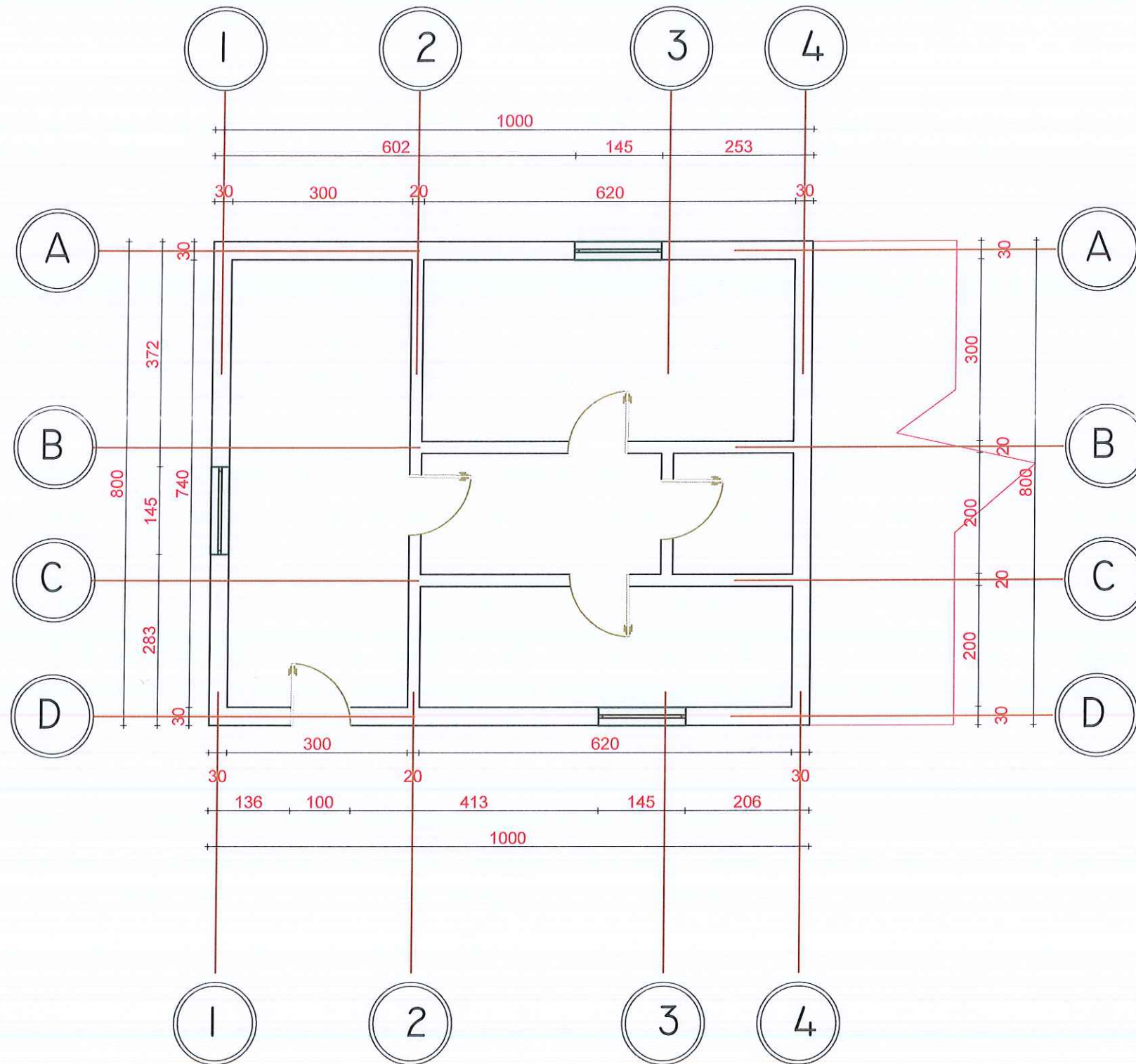


REALIZOI PER SUBJEKT SHTETOROR:
 NIPT K48504103D
 KOMPANIA: BASHKIA KUÇOVE
 KRYETARI BASHKISE
 KRESNIK HAJDARI
 NENSHKIMI/VULA

REALIZOI PER BASHKINE KUÇOVE:
 TOP : ERVIN LIKO
 NENSHKIMI:
 KONFIRMU:
 PERBEGJESI/DREJTORI/SOKOL VASILI
 NENSHKIMI/VULA:

PLANIMETRIA E KATIT PERDHE VANGJEL GODE

HKT 2.7 M



REPUBLIKA E SHQIPERISE
BASHKIA KUCOVE



Kryetari Bashkise
KRESNIK HAJDARI
Drejtori D.U.P.ZH.T

SOKOL VASILI

VEPRA

PERMIRSIMI
I BANESAVE EKZISTUESE
PER KOMUNITETET E VARFERA
DHE TE PAFAVORIZUARA

BASHKIA KUCOVE
NJESIA ADMINISTRATIVE PERONDI
NJESIA ADMINISTRATIVE KOZARE
NJESIA ADMINISTRATIVE LUMAS

PLANIMETRI



FLETA NR

07/02/2024

A-00

SHENIME

QELLIMI PLANIMETRISE ESHTË
PER APLIKIMIN E PROJEKTIT
"PERMIRSIMI
I BANESAVE EKZISTUESE
PER KOMUNITETET E VARFERA
DHE TE PAFAVORIZUARA"

PUNOI

ING ARMINDA BARDHI

M

PLAN RILEVIMI PER PUNIME KADASTRALE

PRONARI: EMILJANO KAREMANI

QELIMI: APLIKIM MIREMBAJTJE BANESASH

VENONDDHJA: Bashkia KUÇOVË, DVASHK/ZVASHK : KUÇOVË, ZONA KADASTRALE: 3227 NUMRI PASURISE: 33/13 INDEKS HARTE _K-34-112-(157-B)

TË DHËNAT E PASURISË:
LLOJI PASURISE : ARE , SIP. PASURISË : 200 m², SIP. GJURMËS SË NDËRTIMIT: 48 m², NUMRI KATEVE = ___m²___, NUMRI PEMËVE _____

KORNIZA REFERUESE GJEODEZIKE SHQIPTARE



SH 1: 2500

Nr.	ORIENTIMI	PERDORIMI	TIPI KUFIRIT	KUFITARI	ID/NIPT	SHENIME TE REALIZUESIT
1	VERI					
2	LINDJE					
3	JUG					
4	PERËNDIM					

REALIZOI PER SUBJEKT SHITETEROR:
NIPT K485041030
KOMPANIA: BASHKIA KUÇOVË
KRYETARI BASHKISE
KRESNIK HAJDARI
NENSHKRIMI/VULA

TEKNOLOGJIA E MATJEVE: 0, 0
Kode per teknologjine e matjeve: T-teren, Z-Zyre, D-Ortofoto, G-GPS, S-Stacion Total, D-Matje Distancash
PERGAKTIMI KUFIRIT: HK
Kode per percaktimin e kufirit: P-Perfaqesues i Pronareve, K-Kufitaret te gjithë, KP-Kufitaret Pjeserisht, PB-perfaqesues Bashkie, HK-Harta kadastrale

SHENIME TE VECANTA: KY PLAN RILEVIMI SHERBEN PER PROJEKTIN "RIKONSTRUKSIONI I BANESAVE EKZISTUESE PER KOMUNITETET E VARRFRA DHE TE PAFAVORIZUARA

REALIZOI PER BASHKINE KUÇOVË:
TOP: ERVIN LIKO
NENSHKRIMI:

KONFIRMUJ:
PERGJEGJESI/DREJTORI: SOKOL VASILI
NENSHKRIMI/VULA:

PRONARI/BASHKEPRONARET-DEKLARIM MBI MAREDHENIET ME KUFITARET
EMRI:
NENSHKRIMI/VULA:

Kode per teknologjine e matjeve dhe percaktimin e kufirit: T-teren, Z-Zyre, D-Ortofoto, G-GPS, S-Stacion Total, D-Matje Distancash, P-Perfaqesues i Pronareve, K-Kufitaret te gjithë, KP-Kufitaret Pjeserisht, PB-perfaqesues Bashkie, HK-Harta kadastrale

PLAN VENDOSJE

Ne Pronesi te : EMILJANO KAREMANI

SH 1:1000



LEGJENDA

Adresa: Fshati RRETH TAPI, Bashkia Kuçove
Z. Kadastrale: 3227,
Indeksi Hartes: K-34-112-(157-B)
Sip. PRONES : 2000 m²
Sip. tot. ndertimi : 48 m²

ORTOFOTO SHK 1:2000



REALIZOI PER SUBJEKT SHTETOROR:
NIPT K485041030
KOMPANIA: BASHKIA KUÇOVË
KRYETARI BASHKISE
KRESHNIK HALDARI
NENSHKRIMI/VULA:



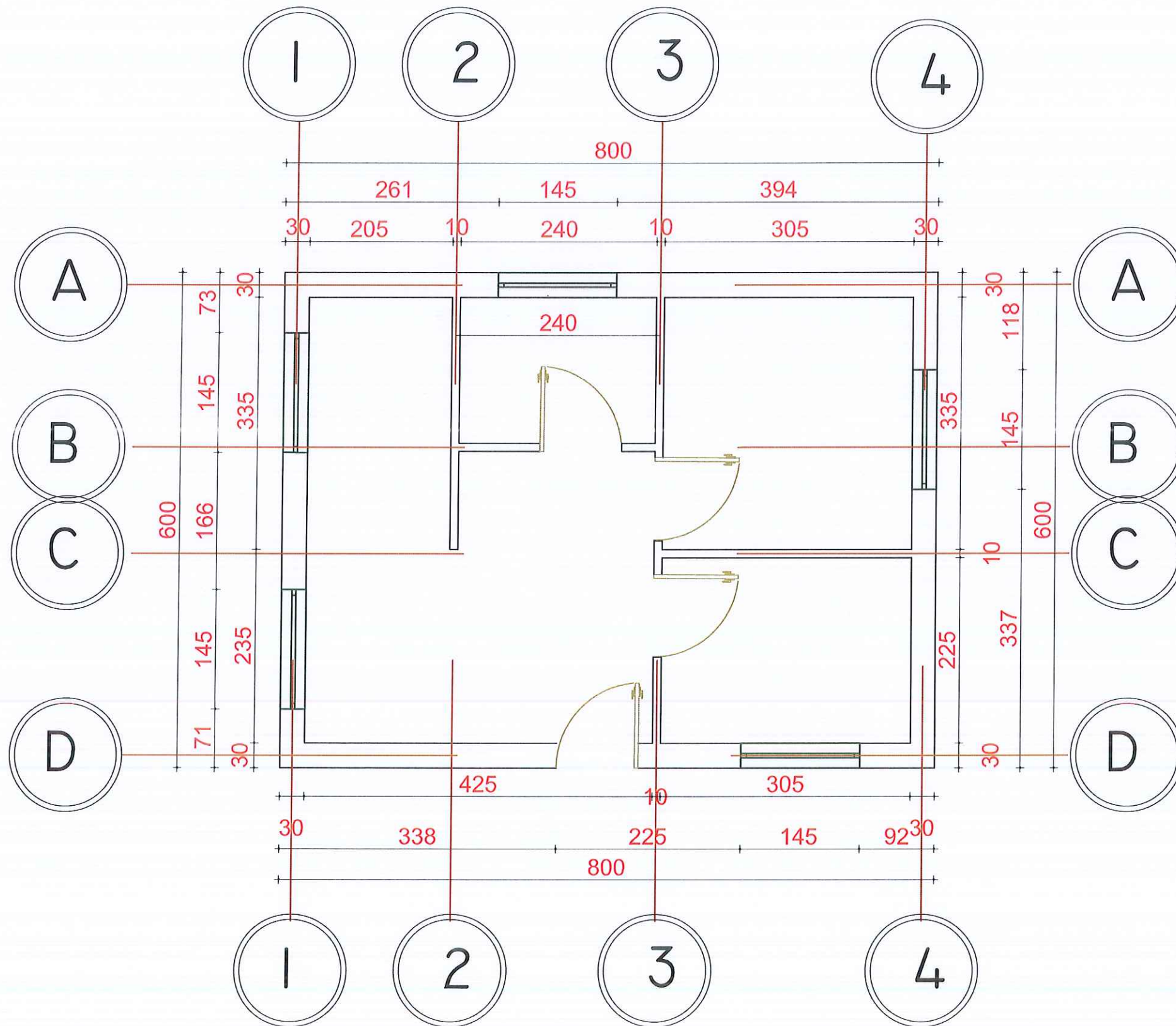
REALIZOI PER BASHKINE KUÇOVË:
TOP : ERYVIN LIKO
NENSHKRIMI:
KONFIRMUI:
PERGJEGJESI/DREJTORI: SOKOL VASILI
NENSHKRIMI/VULA:

Handwritten signatures in blue ink corresponding to the official stamps.

PLANIMETRIA E KATIT PERDHE

EMILJANO KAREMANI

HKT 3 M



REPUBLIKA E SHQIPERISE
BASHKIA KUCOVE

Kryetari Bashkise
KRESHNIK HAJDARI
Drejtori i D.U.P.Z.H.T

SOKOL VASILI

VEPRA

PERMIRSIMI
I BANESAVE EKZISTUESE
PER KOMUNITETET E VARFERA
DHE TE PAFAVORIZUARA

BASHKIA KUCOVE
NJESIA ADMINISTRATIVE PERONDI
NJESIA ADMINISTRATIVE KOZARE
NJESIA ADMINISTRATIVE LUMAS

PLANIMETRI



PLANI

07/02/2024

A-00

SHENIME

QELIMI PLANIMETRISE ESHTË
PER APLIKIMIN E PROJEKTIT
"PERMIRSIMI
I BANESAVE EKZISTUESE
PER KOMUNITETET E VARFERA
DHE TE PAFAVORIZUARA"

PUNOI

ING ARMINDA BARDHI

Ing Arminda Bardhi

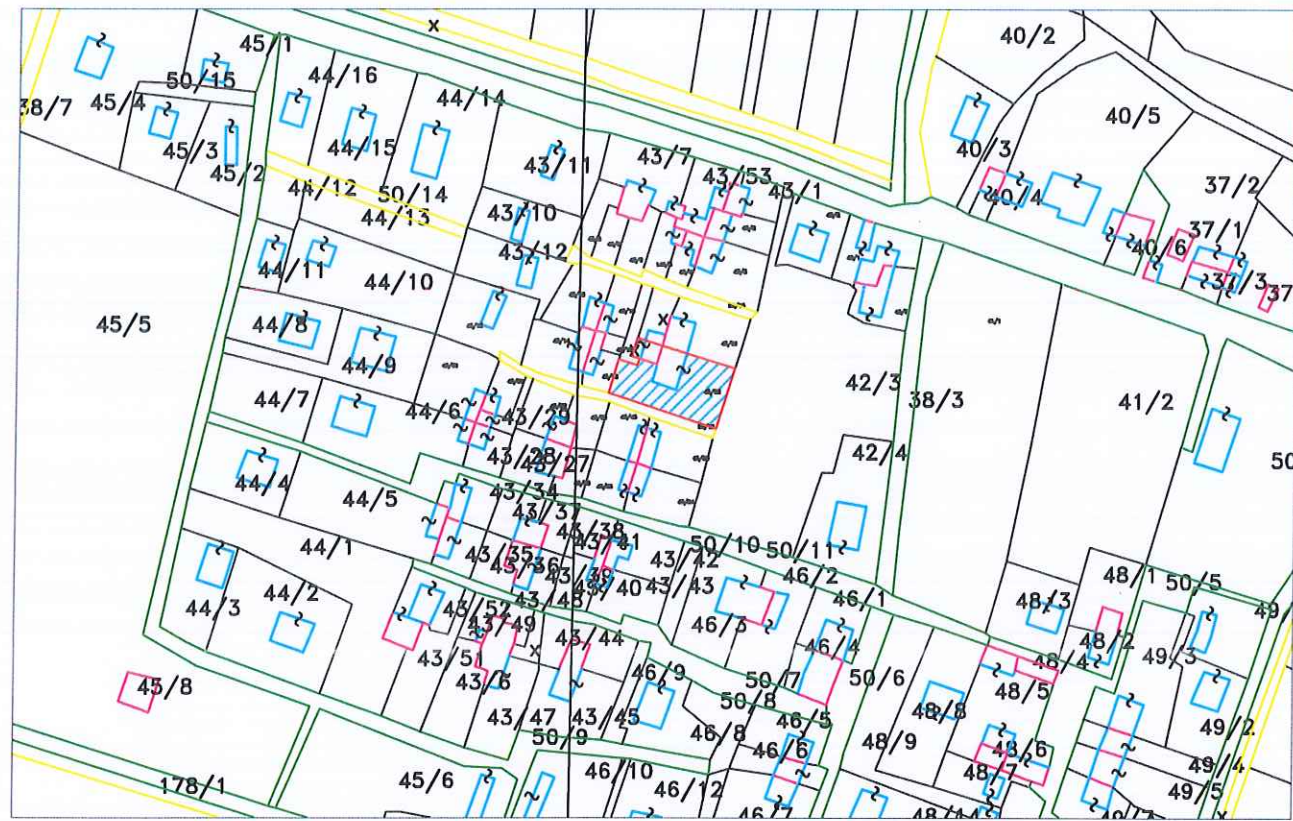
PLAN RILEVIMI PER PUNIME KADASTRALE

PRONARI: TRENDELINA DOKAJ

QELIMI: APLIKIM MIREMBAJTJE BANESASH

VENONDDHJA:
 Bashkia KUÇOVË, DVASHK/ZVASHK : KUÇOVË, ZONA KADASTRALE: 3227 NUMRI PASURISE: 43/22 INDEKS HARTE _K-34-II2-(157-B)
 TË DHËNAT E PASURISË:
 LLOJI PASURISE : ARE + TRUALL , SIP. PASURISË : 800 m², SIP. GJURMËS SË NËDËRTIMIT: 95 m², NUMRI KATEVE = ___m²___, NUMRI PEMËVE _____

KORNIZA REFERUESE GJEODEZIKE SHQIPTARE



SH 1: 2500

Nr.	ORIENTIMI	PERDORIMI	TIPI KUFIRIT	KUFITARI	ID/NIPT	SHENIME TE REALIZUESIT
1	VERI					
2	LINDJE					
3	JUG					
4	PERËNDIM					

REALIZOI PER SUBJEKT SHFETEROR:
 NIPT K48504103D
 KOMPANIA: BASHKIA KUÇOVË
 KRYETARI BASHKISE
 KRESHTNIK HAJDARI
 NENSHKRIMI/VULA

REALIZOI PER BASHKINE KUÇOVË:
 TOP : ERVIN LIKO
 NENSHKRIMI:

KONFIRMUJ:
 PERGJEGJESI/DREJTORI: SOKOL VASILU
 NENSHKRIMI/VULA:

TEKNOLOGJIA E MATJEVE: 0, 0
 Kode per teknologjine e matjeve: T-terren, Z-Zyre, O-Ortofoto, G-GPS, S-Station Total, D-Matje Distancash
 PERCAKTIMI KUFIRIT: HK
 Kode per percaktimin e kufirit: P-Perfaqesues i Pronareve, K-Kufitare te gjithë, KP-Kufitare Pjeserisht, PB-perfaqesues Bashkie, HK-Harta kadastrale

SHENIME TE VECANTA: KY PLAN RILEVIMI SHERBEN PER PROJEKTIN "RIKONSTRUKSIONI I BANESAVE EKZISTUESE PER KOMUNITETET E VARFRA DHE TE PAFAVORIZUARA

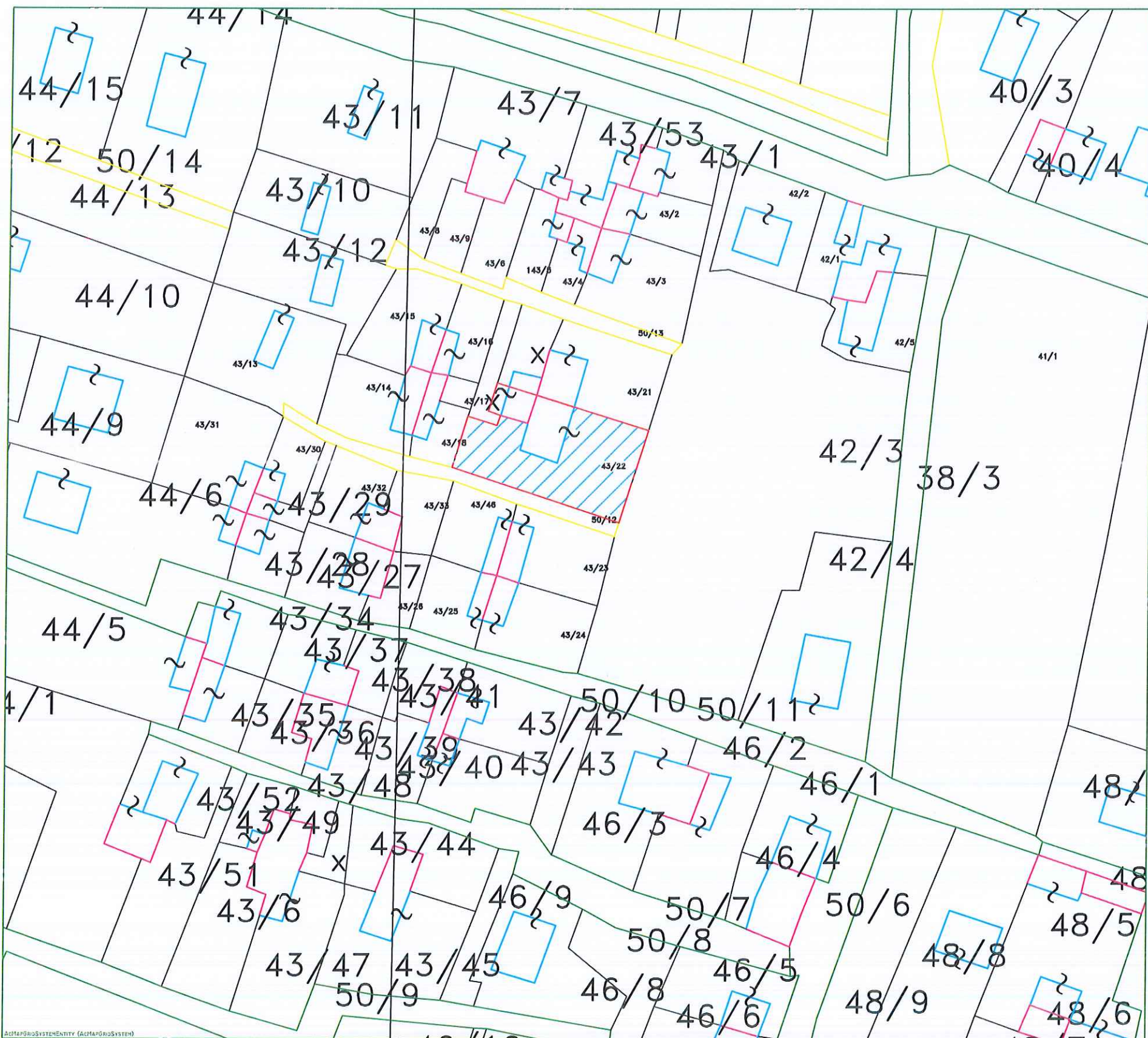
PRONARI/BASHKEPRONARET-DEKLARIM MBI MAREDHENIET ME KUFITARET
 EMRI:
 NENSHKRIMI/VULA:

Kode per teknologjine e matjeve dhe percaktimin e kufirit: T-terren, Z-Zyre, O-Ortofoto, G-GPS, S-Station Total, D-Matje Distancash, P-Perfaqesues i Pronareve, K-Kufitare te gjithë, KP-Kufitare Pjeserisht, PB-perfaqesues Bashkie, HK-Harta kadastrale

PLAN VENDOSJE

Ne Pronesi te : TREDELINA DOKAJ

SH 1:1000



LEGJENDA

Adresa: Fshati RRETH TAPI, Bashkia Kuçove
 Z. Kadastrale: 3227,
 Indeksi Hartes: K-34-112-(157-B)
 Sip. PRONES : 800 m²
 Sip. tot. ndertimi : 95 m²

ORTOFOTO SHK 1:2000

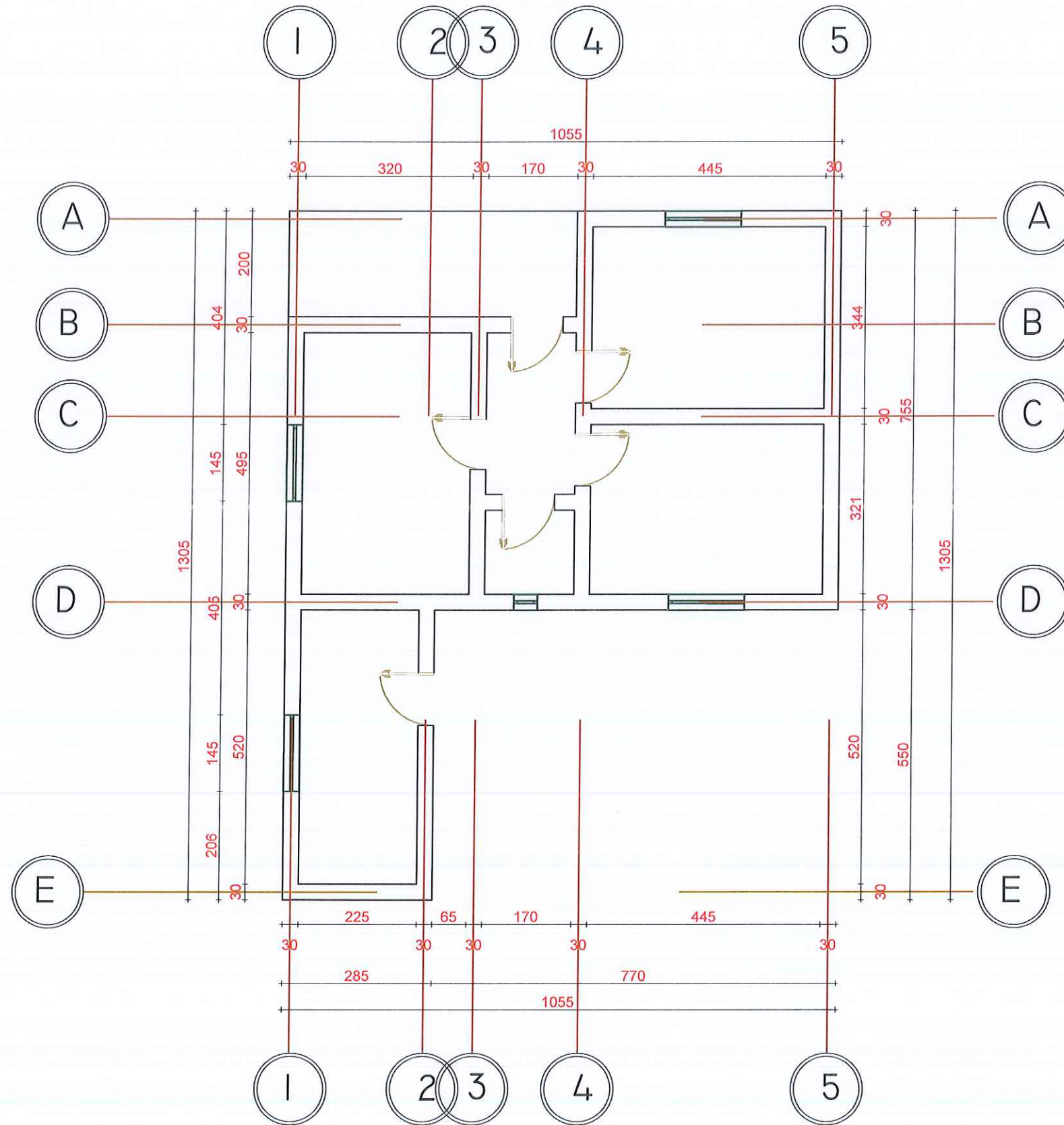


REALIZOI PER SUBJEKT SHITETOR:
 NPT K48504030
 KOMPANIA: BASHKIA KUÇOVË
 KRYETARI BASHKISE
 KRESHNIK HAJDARI
 NENSHKRIMI/VULA

REALIZOI PER BASHKINE KUÇOVË
 TOP : ERVIN LIKO
 NENSHKRIMI:

KONFIRMUI:
 PERJEGJESI/DREJTORI: SOKOL VASILI
 NENSHKRIMI/VULA:

PLANIMETRIA E KATIT PERDHE TRENDELINA DOKAJ



REPUBLIKA E SHQIPERISE
BASHKIA KUCOVE



Kryetari Bashkise
KRESNIK HAJDARI

Drejtori i D.U.P.ZH.T

SOKOL VASILI

VEPRA

PERMIRSIMI
I BANESAVE EKZISTUESE
PER KOMUNITETET E VARFERA
DHE TE PAFAVORIZUARA

BASHKIA KUCOVE
NJESIA ADMINISTRATIVE PERONDI
NJESIA ADMINISTRATIVE KOZARE
NJESIA ADMINISTRATIVE LUMAS

PLANIMETRI



FLETA NR

07/02/2024

A-00

SHENIME

QELLIMI PLANIMETRISE ESHTË
PER APLIKIMIN E PROJEKTIT
"PERMIRSIMI
I BANESAVE EKZISTUESE
PER KOMUNITETET E VARFERA
DHE TE PAFAVORIZUARA"

PUNOI

ING ARMINDA BARDHI

PLAN RILEVIMI PER PUNIME KADASTRALE

PRONARI: LLAMBI KOLI

QELIMI: APLIKIM MIREMBAJTJE BANESASH

VENONDDHJA:
 Bashkia KUÇOVË, DVASHK/ZVASHK : KUÇOVË, ZONA KADASTRALE: 2918 NUMRI PASURISE: 1062/1 INDEKS HARTE _K-34-II2-(174-A)
 TË DHËNAT E PASURISË:
 LLOJI PASURISË : PEMISHTE + TRUALL , SIP. PASURISË : 1350 m², SIP. GJURMËS SË NDËRTIMIT: 138 m², NUMRI KATEVE = ___m²___, NUMRI PEMËVE ___

KORNIZA REFERUESE GJEODEZIKE SHQIPTARE



SH 1: 2500

Nr.	ORIENTIMI	PERODORIMI	TIPI KUFIRIT	KUFITARI	ID/NIPT	SHENIME TE REALIZUESIT
1	VERI					
2	LINDJE					
3	JUG					
4	PERENDIM					

REALIZOI PER SUBJEKT SHTETEROR:
 NIPT K485041030
 KOMPANIA: BASHKIA KUÇOVË
 KRYETARI BASHKISE
 KRESNIK HAJDARI
 NENSHKRIMI/VULA

REALIZOI PER BASHKINE KUÇOVË:
 TOP : ERVIN LIKO
 NENSHKRIMI:

KONFIRMOI:
 PERGJEGJESI/DREJTORI-SOKOL VASHI
 NENSHKRIMI/VULA:

TEKNOLOGJIA E MATJEVE: D, D
 Kode per teknologjiine e matjeve: T-teren, Z-Zyre, O-Ortofoto, G-GPS, S-Station Total, D-Matje Distancash

PERCAKTOM KUFIRIT: HK
 Kode per percaktimin e kufirit: P-Perfaqesues i Pronareve, K-Kufitarete te gjithë, KP-Kufitarete Pjeserisht, PB-perfaqesues Bashkie, HK-Harta kadastrale

SHENIME TE VECANTA: KY PLAN RILEVIMI SHERBEN PER PROJEKTIN "RIKONSTRUKSIONI I BANESAVE EKZISTUESE PER KOMUNITETET E VARFRA DHE TE PAFAVORIZUARA

PRONARI/BASHKEPRONARET-DEKLARIM MBI MAREDHENIET ME KUFITARET
 EMRI:
 NENSHKRIMI/VULA:

Kode per teknologjiine e matjeve dhe percaktimin e kufirit: T-teren, Z-Zyre, O-Ortofoto, G-GPS, S-Station Total, D-Matje Distancash, P-Perfaqesues i Pronareve, K-Kufitarete te gjithë, KP-Kufitarete Pjeserisht, PB-perfaqesues Bashkie, HK-Harta kadastrale

PLAN VENDOSJE

Ne Pronesi te : LLAMBI KOLI

SH 1:1000




LEGJENDA

Adresa: Fshati PERONDI , Bashkia Kuçove
 Z. Kadastrale: 2918,
 Indeksi Hartes: K-34-112-(174-A)
 Sip. PRONES : 1350 m²
 Sip. tot. ndertimi : 138 m²

ORTOFOTO SHK 1:2000



REALIZOI PER SUBJEKT SHITETOR:
 NIPT K485041030
 KOMPANIA: BASHKIA KUÇOVE
 KRYETARI BASHKISE
 KRESHNIK HAJDARI
 NENSHKRIMI/VULA



REALIZOI PER BASHKINE KUÇOVË:
 TOP : ERVIN LIKO
 NENSHKRIMI:
 KONFIRMOI:
 PERGJEGJESI/DREJTORI: SOKOL VASILI
 NENSHKRIMI/VULA:

Handwritten signatures in blue ink corresponding to the names in the adjacent text blocks.

PLANIMETRIA E KATIT PERDHE LLAMBI KOLI

REPUBLIKA E SHQIPERISE
BASHKIA KUCOVE



Kryetari Bashkise
KRESHTNIK HAJDARI

Drejtori i D.N.P.Z.H.T

SOKOL VASILI

VEPRA

PERMIRSIMI
I BANESAVE EKZISTUESE
PER KOMUNITETET E VARFERA
DHE TE PAFAVORIZUARA

BASHKIA KUCOVE
NJESIA ADMINISTRATIVE PERONDI
NJESIA ADMINISTRATIVE KOZARE
NJESIA ADMINISTRATIVE LUMAS

PLANIMETRI



ELBETAS

07/02/2024

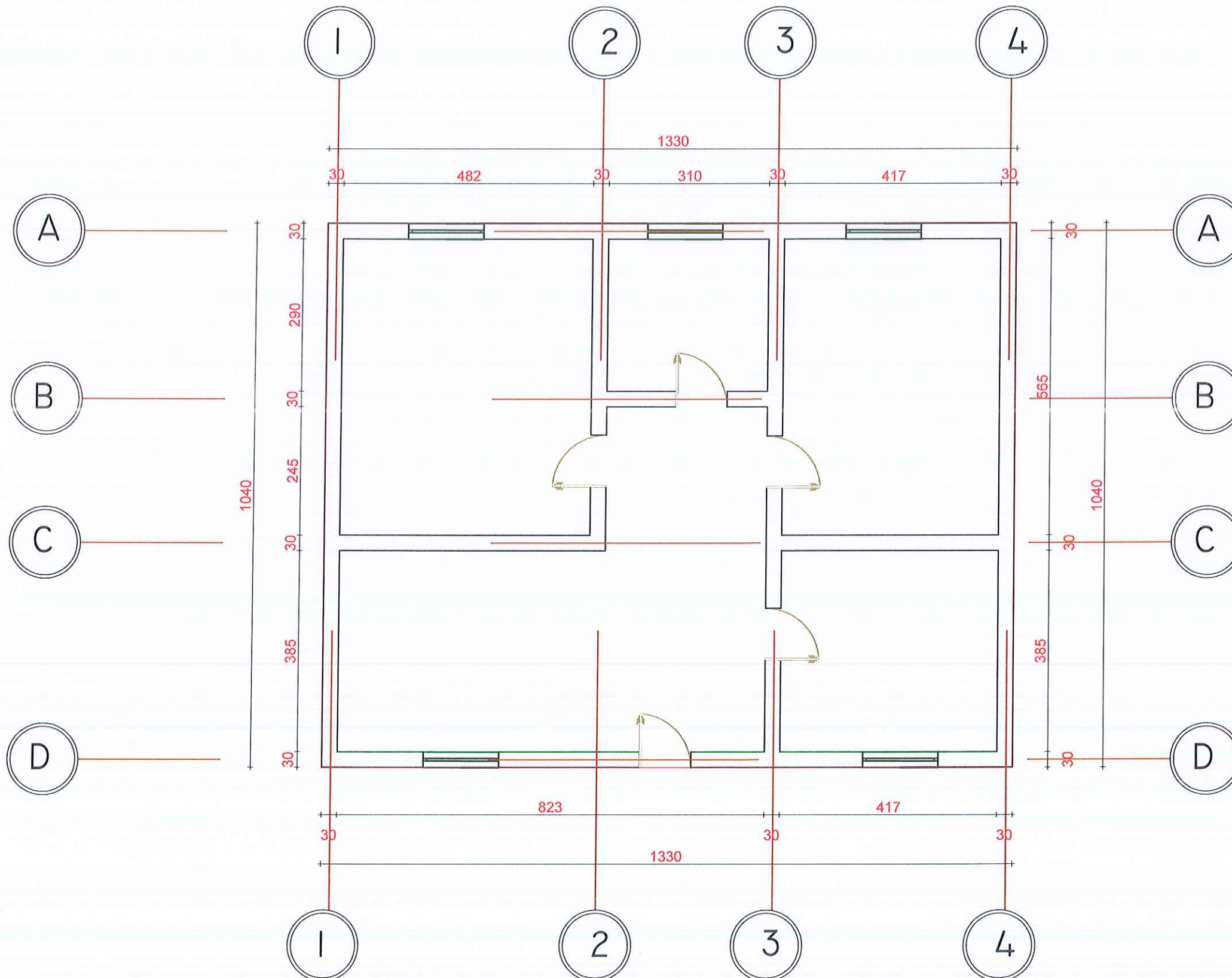
A-00

SHENIME

QELIMI PLANIMETRISE ESHTË
PER APLIKIMIN E PROJEKTIT
"PERMIRSIMI
I BANESAVE EKZISTUESE
PER KOMUNITETET E VARFERA
DHE TE PAFAVORIZUARA"

PUNOI

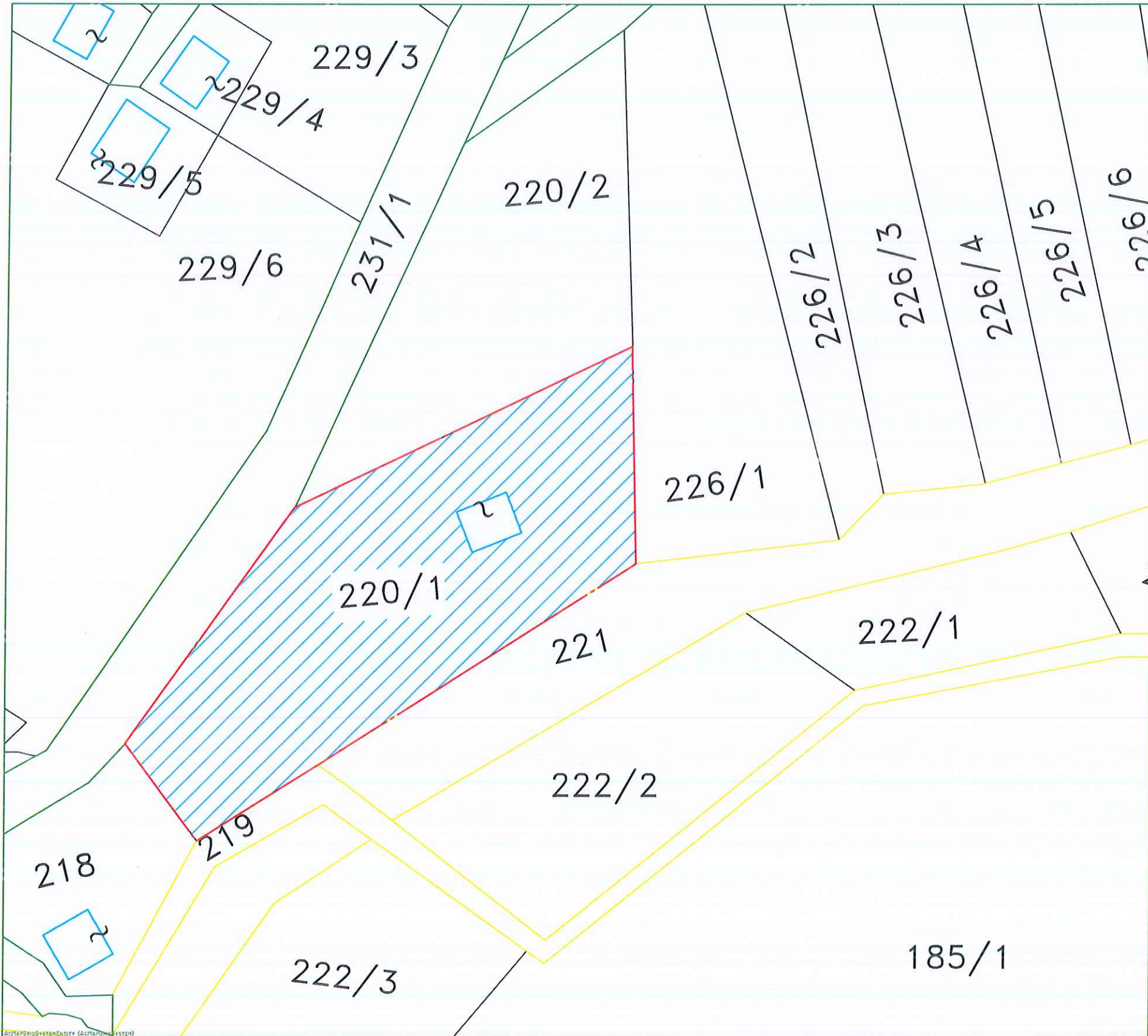
ING ARMINDA BARDHI



PLAN VENDOSJE

Ne Pronesi te : XHEVRIJE DOKO

SH 1:1000



LEGJENDA

Adresa: Fshati GORAJ , Bashkia Kuçove
Z. Kadastrale: 1801,
Indeksi Hartes: K-34-112-(143-C)
Sip. PRONES : 5600 m²
Sip. tot. ndertimi : 72 m²

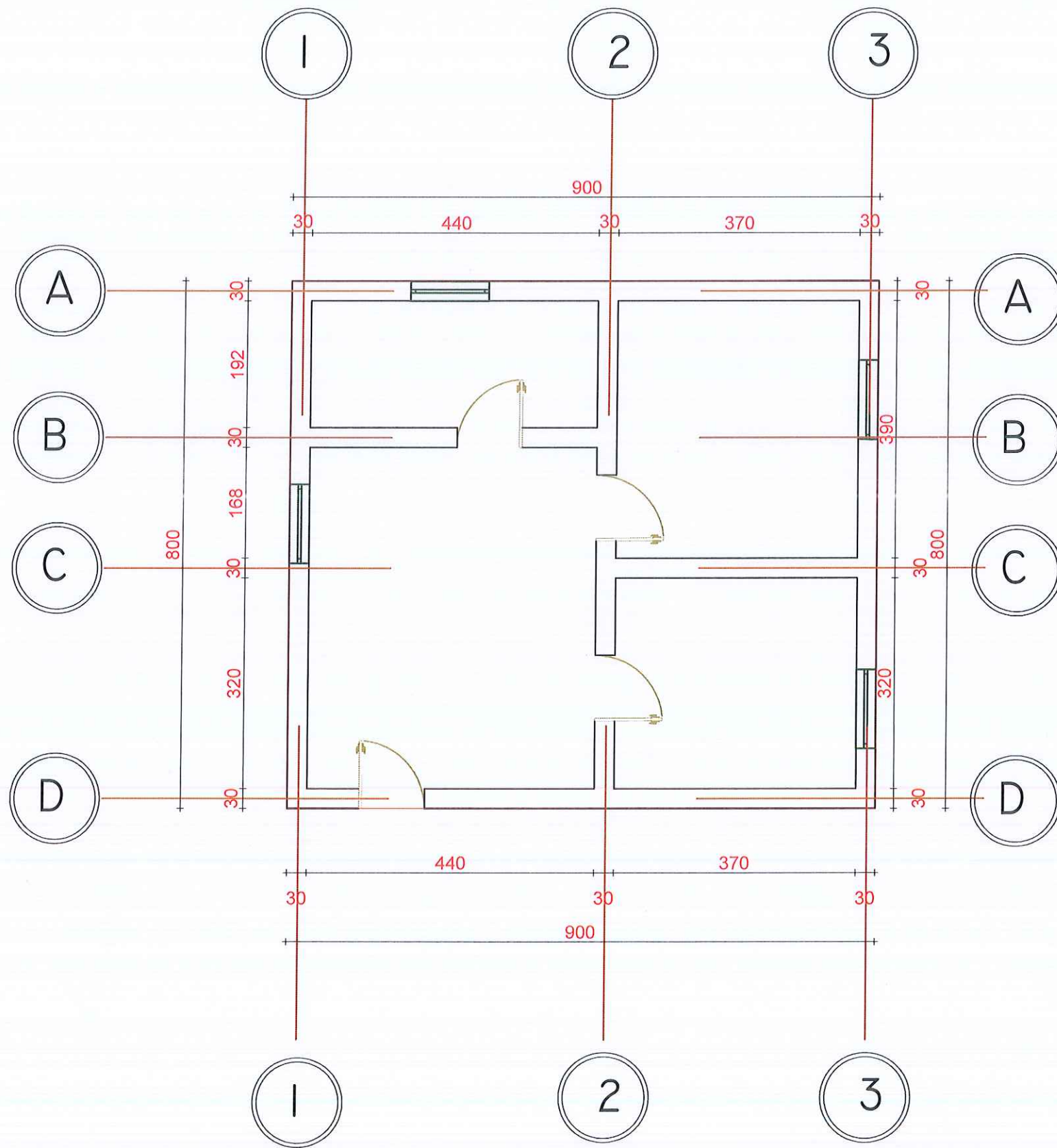
ORTOFOTO SHK 1:2000



REALIZOI PER SUBJEKT SHITETOR:
NIPT K485041030
KOMPANIA: BASHKIA KUÇOVË
KRYETARI BASHKISE
KRESHNIK HAJDARI
NENSHKRIMI/VULA

REALIZOI PER BASHKINE KUÇOVË:
TOP : ERVIN LIKO
NENSHKRIMI:
KONFIRMOL:
PERGJEGJESI/DREJTORI: SOKOL VASILI
NENSHKRIMI/VULA:

PLANIMETRIA E KATIT PERDHE XHEVRIJE DOKO



REPUBLIKA E SHQIPERISE
BASHKIA KUCOVE



Kryetari Bashkise
KRESNIK HAJDARI

Drejtori i D.U.P.ZH.T

SOKOL VASILI

VEPRA

PERMIRSIMI
I BANESAVE EKZISTUESE
PER KOMUNITETET E VARFERA
DHE TE PAFAVORIZUARA

BASHKIA KUCOVE
NJESIA ADMINISTRATIVE PERONDI
NJESIA ADMINISTRATIVE KOZARE
NJESIA ADMINISTRATIVE LUMAS

PLANIMETRI



FLETA NR

07/02/2024

A-00

SHENIME

QELIMI PLANIMETRISE ESHTË
PER APLIKIMIN E PROJEKTTIT
"PERMIRSIMI
I BANESAVE EKZISTUESE
PER KOMUNITETET E VARFERA
DHE TE PAFAVORIZUARA"

PUNOI

ING ARMINDA BARDHI

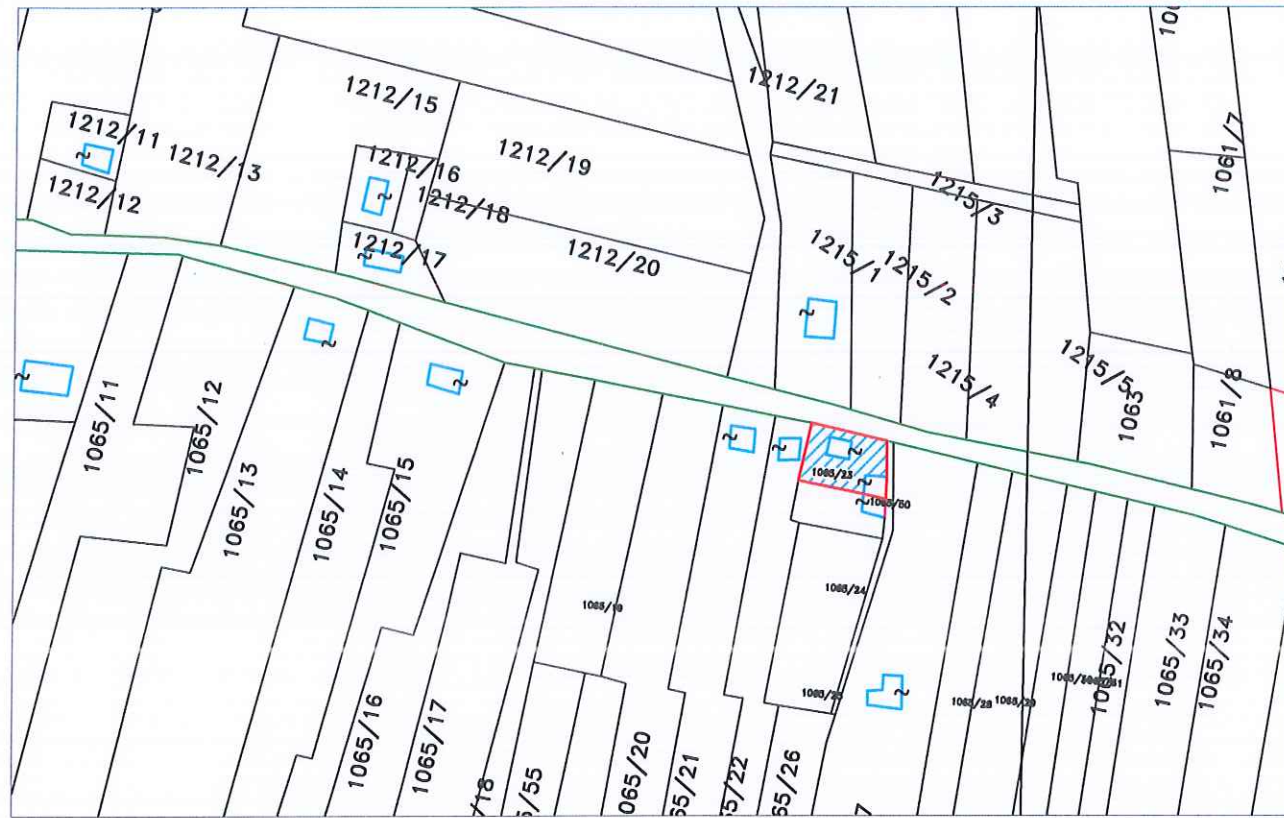
PLAN RILEVIMI PER PUNIME KADASTRALE

PRONARI: ODISE SIMA

QELIMI: APLIKIM MIREMBAJTJE BANESASH

VENONDDHJA:
 Bashkia KUÇOVË, DVASHK/ZVASHK : KUÇOVË, ZONA KADASTRALE: 2918 NUMRI PASURISE: 1065/23 INDEKS HARTE _K-34-II2-(173-B)
 TË DHËNAT E PASURISË:
 LLOJI PASURISË : ARE + TRUALL , SIP. PASURISË : 574 m², SIP. GJURMËS SË NËDRTIMIT: 48 m², NUMRI KATEVE = ___m²_, NUMRI PEMËVE _____

KORNIZA REFERUESE GJEODEZIKE SHQIPTARE



SH 1: 2500

Nr.	ORIENTIMI	PERDORIMI	TIPI KUFIRIT	KUFITARI	ID/NIPT	SHENIME TE REALIZUESIT
1	VERI					
2	LINDJE					
3	JUG					
4	PERENDIM					

REALIZOI PER SUBJEKT SHTETEROR: _____

NIPT K485041030

KOMPANIA: BASHKIA KUÇOVË

KRYETARI BASHKISE _____

KRESHTNIK HAJDARI _____

NENSHKRIMI/VULA _____

REALIZOI PER BASHKINE KUÇOVË: _____

TOP : ERVIN LIKO _____

NENSHKRIMI: _____

KONFIRMUJ: _____

PERGJEGJESI/DREJTORI: SOKOL VASIN _____

NENSHKRIMI/VULA: _____

TEKNOLOGJIA E MATJEVE: O, D

Kode per teknologjine e matjeve: T-teren, Z-Zyre, O-Ortofoto, G-GPS, S-Station Total, D-Matje Distancash

PERCAKTIMI KUFIRIT: HK

Kode per percaktimin e kufirit: P-Perfaqesues i Pronareve, K-Kufitare te gjitha, KP-Kufitare Pjeserisht, PB-perfaqesues Bashkie, HK-Harta kadastrale

SHENIME TE VECANTA: KY PLAN RILEVIMI SHERBEN PER PROJEKTIN "RIKONSTRUKSIONI I BANESAVE EKZISTUESE PER KOMUNITETET E VARFRA DHE TE PAFAVORIZUARA

PRONARI/BASHKEPRONARET-DEKLARIM MBI MAREDHENIET ME KUFITARET

EMRI: _____

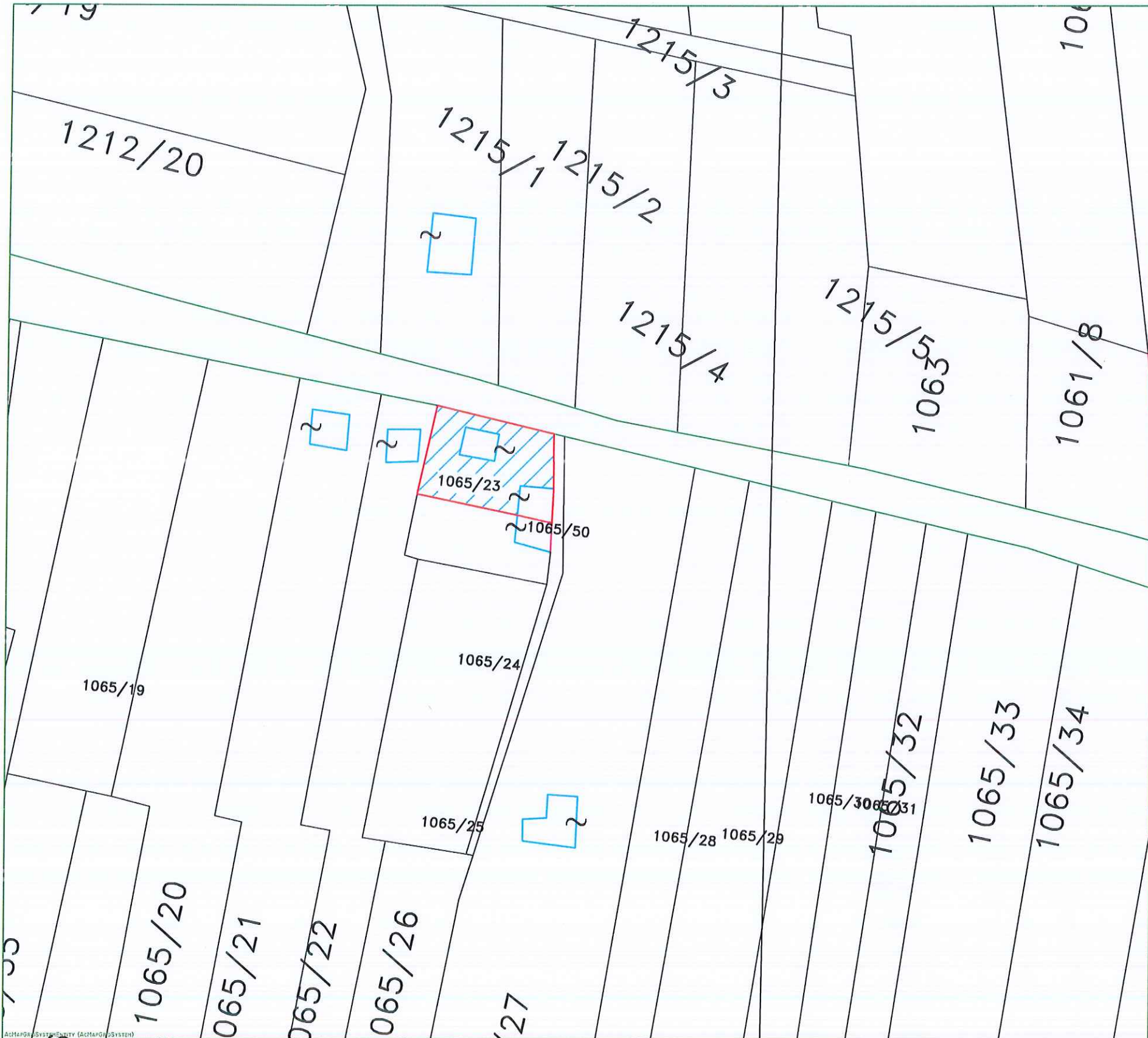
NENSHKRIMI/VULA: _____

Kode per teknologjine e matjeve dhe percaktimin e kufirit: T-teren, Z-Zyre, O-Ortofoto, G-GPS, S-Station Total, D-Matje Distancash, P-Perfaqesues i Pronareve, K-Kufitare te gjitha, KP-Kufitare Pjeserisht, PB-perfaqesues Bashkie, HK-Harta kadastrale

PLAN VENDOSJE

Ne Pronesi te : ODISE SIMA

SH 1:1000



LEGJENDA

Adresa: Fshati PERONDI , Bashkia Kuçove
Z. Kadastrale: 2918,
Indeksi Hartes: K-34-112-(173-B)
Sip. PRONES : 574 m²
Sip. tot. ndertimi : 48 m²

ORTOFOTO SHK 1:2000



REALIZI PER SUBJEKT SHITETOR:
NIPT K485041030
KOMPANIA: BASHKIA KUÇOVE
KRYETARI BASHKISE
KRESHNIK HAJDARI
NENSHKRIMI/VULA

REALIZI PER BASHKINE KUÇOVË:
TOP : ERVIN LIKO
NENSHKRIMI:
KONFIRMOI:
PERJEGJESI/DREJTORI: SOKOL VASHI
NENSHKRIMI/VULA: