

Dr. Jurelda

Nr. 769/pat.  
12.02.2024



MIRATOHET:

Jorgo Goro

KRYETAR



# "Rikonstruktion i Rrugës ne Lagjen Grehot, Lukove (Loti 2)"



Inxh. Sakrat kreku

Prill 2017





sh 1/1500



MIRATOHET:

JORGO GORO  
KRYETAR



**Shënim**  
Përpara dhe larg punës, të verifikohen gjendurat në vend

Projekti

**PUNIME INXHINJERIKE  
RRUGA GREHOT, LUKOVË**

AUTORITETI KONTRAKTUES BASHKIA HIMARË

GRUPI I PROJEKTIMIT K&E F CONSULTING s.p.a

Inzhinier Berat Cehani

Inzhinier Sokrat Krevli

Inzhinier elektrik Mema Veseli (Meci)

Topograf Andri Dhama

Emertimi i fletës  
**PLANIMETRIA E PERGJITHSHEME E RRUGES**

KODI I FLETËS

SHALLA

A-02

1:1500

faza


Projekti Zbatimi

PRILL 2017





sh 1/1500



MIRATOHET :

JORGJ GORO  
KRYETAR

*Shënim*  
Përpara çdo ligj punoni në shkallë të verifikuar përmasat në vend

Projekti	<b>PUNIME INXHINJERIKE RRUGA GREHOT, LUKOVË</b>		
	AUTORITETI KONTRAKTUES BASHKIA HIMARË		
GRUPI I PROJEKTIMIT	KEEF CONSULTING		
Inxhinier-Berthet/Godani			
Inxhinier-Sotrat/Krahu			
Inxhinier elektrik/ Marna/Vasili (Nac)			
Topografi	Andri Dhimna		
Emertimi i fletës	<b>PLANIMETRIA E PERGJITHSHEME</b>		
KODI I FLETËS	SHKALLA		
A-02		1:1500	
FAZA			
Projekti Zbatimi	PRILL 2017		



MIRATOHET  
Kryetari Bashkise Himare  
Jorgo Goro



Himare, me 19.03.2017

### DETYRE PROJEKTIMI

Mbi hartimin e projectit te zbatimit, te preventivit perfundimtar dhe te dokumentacionit tjetër te nevojshem te projektit te objektit: **"Punime Inxhinjrike ne Lagjen "Gerhot", Lukove"**

Qendra e fshatit Lukove eshte duke u rregulluar, fale projektit "Rivitalizim urban sheshi qender Lukove", me financim te Qeverise Shqiptare, Fondi Zhvillimit Rajoneve, por ka mbetur jashte vemendjes nje lagje e re e formuar ne vitet e tranzicionit, lagja "Gerhot".

Kjo lagje shtrihet ne pjesen veriore te qendres se fshatit.

Banoret e kesaj lagje kane nevoje per sistemin e ndricimit te rrugeve te saj, te rikonstruksioni te kanalizimit te ujrave te zeza, te sistemit te ujrave te bardha dhe te rruges hyrese ne kete lagje e daljen e saj per ne rrugen nacionale Himare Sarande.

Ne keto kushte eshte menduar te behet nje nderhyrje e fuqishme ne punimet inxhinjrike te mesiperme, te cilat do ti japin kesaj lagjeje nje realizimin e kushteve minimale per jete normale.

Per kete qellim hartohet kjo detyre projektimi qe do te beje te mundur nje nderhyrje te pjeseshme per punimet inxhinjrike te lidhura me ndricimin, me kanalizimin e ujrave te bardha, me kanalizimin e ujrave te zeza, me vepra arti dhe me punime shtresash ne rruget e brendeshme te lagjes.





Punimet e projektit "Punime Inxhinjrike ne Lagjen "Gerhot", Lukove" duhet te perfshijne:

**Punime Prishjeje** brenda te cileve jane prishjet e murreve te blloqeve te betonit, prishjet e shtresave te betonit, prishjet e mureve te beton-armese dhe transporti i mbeturinave me auto deri ne 3 km te formuara nga keto prishje.

**Rikonstruksioni Rrjetit TU me kablo me vetembajtje "ABC"** brenda te cileve jane ndertimin e linjes se furnizimit me energji elektrike te rrugicave te lagjes Gerhot;

**Punime shtresash ne rruge** brenda te cileve jane germim dheu me ekskavator zinxhir,  $0.5 \text{ m}^3$ , toke zakonshme, kategoria IV, me shkarkim ne mjet dhe transport dheu me auto deri 5.0 km, mbushje me cakell e gur gurore ne trupin e rruges, perhapur e ngjeshur me makineri, shtrese zhavori 20 cm, shtrese stabilizant  $t=15 \text{ cm}$  dhe te gjitha shtresat asfaltike te rruges.


**Punime arti** brenda te cileve jane germim dheu me ekskavator zinxhir,  $0.5 \text{ m}^3$ , toke zakonshme, kategoria IV, me shkarkim ne mjet dhe transport dheu me auto deri 5.0 km, mur buto betoni C-12/15, themele mur mbajtes e themele me gur mozaik llac, M25, mur me blloqe betoni  $t=20 \text{ cm}$  me llac M25 dhe mbushje me material te germuar me pare;

**Punime kanalizimi ujrash te bardha** brenda te cileve jane germim dheu me ekskavator zinxhir,  $0.5 \text{ m}^3$ , toke zakonshme, kategoria IV, me shkarkim ne mjet dhe transport dheu me auto deri 5.0 km, nenshtrese zhavori, ndertim puseta shiu,  $60 \times 40$  me kapak gize, furnizim e vendosje tuba PVC  $f=200 \text{ mm}$  te brinjezuar, furnizim e vendosje tuba te brinjezuar HDPE SN8  $d=400 \text{ mm}$ , konstruksione metalike te thjeshta per zgaren metalike te ujrave te shiut, shtrese betoni C 16/20 per zgaren e ujrave te shiut dhe shtrese rere per mbulimin e tubove te kanalizimit te ujrave te bardha.

**Punime kanalizimi te ujrave te zeza** brenda te cileve jane germim dheu me ekskavator zinxhir,  $0.5 \text{ m}^3$ , toke zakonshme, kategoria IV, me shkarkim ne mjet dhe transport dheu me auto deri 5.0 km, furnizim e vendosje tuba te brinjezuar HDPE SN8  $d=400 \text{ mm}$ , furnizim e vendosje tuba PVC  $d=200 \text{ mm}$  te brinjezuar, nenshtrese zhavori, shtrese rere per mbulimin e tubacioneve te ujrave te zeza, puse kontrolli  $1.25 \times 1.25 \times 1.50 \text{ m}$ , pusete kontrolli  $2.0 \times 2.0 \times 1.50 \text{ m}$  dhe grope septike me  $V = 16 \text{ m}^3$ .

Per keto arsye projekti punimeve inxhinjrike te lagjes "Gerhot" duhet te zgjidhe detyrat e meposhteme:

1. Te siguroje ndricimin e mjaftueshem te te gjitha rrugicave te lagjes "Gerhot", duke furnizuar e montuar shtylla elektrike te ndricimit, ndricuesit e pershtatshem te tyre dhe furnizimin e vendosjen e kabllave te percaktuara sipas kushteve teknike se bashku me aksesoret elektrike te nevojshem e respektiv te ketij procesi;






2. Te realizoj kanalizimin e ujrave te bardha te cdo segmenti rruge duke siguruar kalimin gradual te ujrave e me ulje presioni te tyre;
3. Te siguroje lidhjen e plote sekondare te ujrave te zeza te banesave me linjen kryesore te tyre, duke evituar pranine e tepricave te ujrave te zeza neper segmentet e rrugicat e lagjes; linja e ujrave te zeza do te grumbulloje e kaloje en linjen e re te ndertuar ne qender te fshatit dhe nje pjese e saj do te depozitohet ne nje grope te re septike te ndertuar ne pjesen fundore te lagjes "Gerhot", ne pamundeti grumbullimi te tyre ne linjen e re te qendres se fshatit;
4. Perfundimi i procesit te rikonstruksionit te rrugeve te mbetura pa perfunduar, me realizimin e mbushjeve dhe te gjitha shtresave asfaltike te saj;

Projekti i zbatimi duhet te jete i shoqeruar me preventivin e punimeve, me relacionin perkates, me specifikimet teknike dhe me dokumenta te tjera te nevojshme.

**Per Bashkine Himare**  
**Ing.Sokrat Kreku**





MIRATOHET  
KRYETARI BASHKISE  
JORGO GORO



**GRAFIKU PUNIMEVE**

**Objekti: "Rikonstruksion i Rrugës në Lagjen Grehot, Lukovë ( Loti 2)"**

Nr	Përshkrimi i Grup Punëve	Afati Zbatimit Punimeve ne Muaj					
		Muaji	Muaji	Muaji	Muaji	Muaji	Muaji
		1	2	3	4	5	6
1	Punime prishje	■					
2	Punime shtresash ne rruge		■	■	■		
3	Punime arti			■	■	■	
4	Punime KUB				■	■	
5	Punime KUZ				■	■	
6	Punime ndricimi					■	■
7	Punime trotuari			■	■	■	■
8	Punime sinjalistike					■	■

Preventivues:  
Ing.Sokrat Kreku





**BASHKIA HIMARE**



**RELACION**

**“Punime Inxhinjrike ne Lagjen “Gerhot”, Lukove”**





*Relacion Objekti: “Punime Inxhinjrike ne Lagjen “Gerhot”, Lukove”*



### **Pershkrim i Projektit:**

Ky project eshte i lidhur ne menyre imediate me sigurimin e ndricimit te mjaftueshem te te gjitha rrugicave te lagjes "Gerhot", duke furnizuar e montuar shtylla elektrike te ndricimit, ndricuesit e pershtatshem dhe kabllin me aksesoret elektrike te nevojshem e respektiv te ketij procesi; te realizoj kanalizimin e ujrave te bardha te cdo segmenti rruge duke siguruar kalimin gradual te ujrave e me ulje presioni te tyre; te siguroje lidhjen e plote sekondare te ujrave te zeza te banesave me linjen kryesore te tyre, duke evituar pranine e tepricave te ujrave te zeza neper segmentet e rrugicat e lagjes; perfundimi i procesit te rikonstruksionit te rrugeve te mbetura pa perfunduar, me realizimin e shtresave e mbushjeve, duke përmirësuar e ndryshuar cilësinë e jetës dhe të kushteve të turizmit në kete fshat.

### **Pershkrim gjendjes ekzistuese:**



**Vendndodhja:** Bashkia Himare, Njësia administrative Lukove, Fshati Lukove.

Banore Fshati Lukove: 2760 (INSTAT 2011)



*Relacion Objekti: "Punime Inxhinjerike ne Lagjen "Gerhot", Lukove"*





### **Te dhena te pergjithshme:**

Lagja "Gerhot" eshte nje lagje e Fshatit te Lukovës, e cila gjendet në jug-perëndim të Shqipërisë, shtrihet në dy kodra të veshura me plantaciont e ullinjsh dhe portokallësh në një lartësi prej 150 m nga bregu i detit dhe në bregdetin e saj të gjerë strehon një numër të madh plazhesh. Vendndodhja e Lukovës karakterizohet nga disa tipare natyrore, të cilat strukturojnë peizazhin urban ku përmenden: deti dhe plazhet, lumenjtë, përrrenjt, rezervuaret dhe kanalet kryesore, kodrat dhe malet.

### **Pershkrim fizik gjendjes ekzistuese te zones se projektit:**

Zona e studimit, gjendet në pak me larg qendrës së Lukovës, fillon afer rruges nacionale Himare Sarande, zbritet pergjate lagjes se fshatit, kalon ne disa degezime te brendeshme dhe arin deri tek shkollës 9- vjeçare Lukovë dhe perfundon tek perroi ne fund te kodrines, ku do te behet depozitimi i mbetjeve te kanalizimit te ujrave te zeza ne nje grope septike 16 meter kubeshe.

Pranë kësaj linje kanalizimi gjenden, banesa 4-katëshe kolektive, banesa private funksionale si dhe disa ndërhyrje informale. Banesat kolektive të banuara por shfaqin degradimin e kohës..

Nga një vlerësim paraprak rezulton se ndër problemet kryesore të kesaj lagje te Lukoves është mungesa e ndricimit te rrugeve te brendeshme, mungesa e kanalizimeve te ujrave te bardha, e kanalizimit et ujrave te zeza, e veprabve te artit dhe e gjedjes se keqe te shtresave te rruges Brenda kesaj lagjeje. për banorët e kësaj njësie. Pavarësisht, se ekzistojnë territore për këto hapësira, vihet re një mungesë e theksuar e tyre, ku mund të përmenden terrenet sportive, dhe hapësirat e parqeve për banorët e Lukovës. Bashke me keto problem, zgjidhja e te cilave nuk eshte object i ketij projekti, eshte edhe ndotja qe formon sistemi ekzistues i kanalizimit te ujrave te zeza.

### **Pershkrim te projektit:**

#### **Sistemi elektrik ekzistues dhe rikonstruksioni i tij ne kete projekt:**

Projekti parashikon sistemimin e pergjithshem te ndricimit te rrugeve te brendeshme te kesaj lagjeje, aktualisht pa ndricim dhe levizja e njerezve e mjeteve ne kushte te veshtra shikimi.

Sistemimet e rrjetit rrugor nga mbarimi i asfaltit para shkolles deri tek kufiri me betonin ekzistues te rruges qe del nga qendra e fshatit drejt lagjes tjeter te fshatit, duke krijuar mundësi për qarkullimin e automjeteve dhe qarkullimin e këmbësorëve në rrugen ne vazhdim.

*Relacion Objekti: "Punime Inxhinjerike ne Lagjen "Gerhot", Lukove"*







Sic shihet nga fotot e fundit te mara ne kete lagje, ndricimi i saj nuk ekziston fare, cdo banese eshte e lidhur me sistemin elektrik per ndricim te tyre, ndersa rruget e kalimit te banoreve per keto shtepi jane pa asnje lloj ndricimi aktualisht.

Me projektin e ndermare per planifikim e zbatim jane parashikuar te realizohet sistemi i plote i ndricimit te kesaj lagjeje me cdo element te domosdoshem te tij, kablo, shtylla e ndricues.

#### **Rikonstruksioni i sistemit rrugor pjesor:**

Ekziston nje pjese e segmentit rrugor te ndertuar me beton, nje rruge fshati e betonuar pa system e pa nivel kuote, por me betone te ashpra e te cregullta; ne kete faze projekti do te vazhdoje realizimi i shtresave te rruges sipas kerkesave te standartit te tyre, me nivelim kuotash, me mbushje te shtresave te duhera deri ne asfaltimin e plote bte te gjithe segmenteve te rruges dhe per formimin e stabilitetit mbajtes te ngarkesave qe do te kalojne ne te.


Projekti propozon sistemimet e rrjetit rrugor nga mbarimi i asfaltit para shkolles, prishjen e shtresave te betonit ekzistues te rruges qe del nga qendra e fshatit drejt lagjes tjeter te fshatit dhe asfaltimin etere siperfaqes se rruges te parashikuar per rikonstruksion. Pervec ketij segmenti do te realizohet e gjithë rruga Brenda lagjes, duke kapur lidhjen me rrugen nacionale Himare Sarande dhe te gjitha segmentet Brenda lagjes.

#### **Plani i përgjithshëm i sistemit te kanalizmit te ujrave te bardha Lukovë**

Nuk ekziston nje system kanalizmesh ujrash te bardha dhe as linje kanalizimesh te ketyre ujrave te lagjes, duke lene ne rjedhen e vet cdo reke uji, e duke formuar problem nga me te ndryshmet, me gryerjen e tabanit te rruges e berjen te pakalueshme te saj sic eshte aktualisht, me ekzistencen e fenomenit te gryerjes se ambienteve afer banesave dhe rezikimin e ekzistences se tyre, cka ka detyruar banoret te investojne per mbrojtjen e tyre, sic evidentohet gati gati ne cdo banese te kesaj lagjeje.

Projekti parashikon ndertimin e plote te sistemit te kanalizmit te ujrave te bardha duke lidhur e sistemuar rruget kryesore, me ndertimin e pusetave te ujrave te bardha prej betony e me kapak pusetash uji te shiut, furnizimi e montimi i tubacioneve curragato te standarteve bashkekohore, ne diameter te percaktuar per te mbuluar prurjet maksimale te ujrave te shiut, te dalta nga studimi i viteve te fundit per prurjet e tyre.

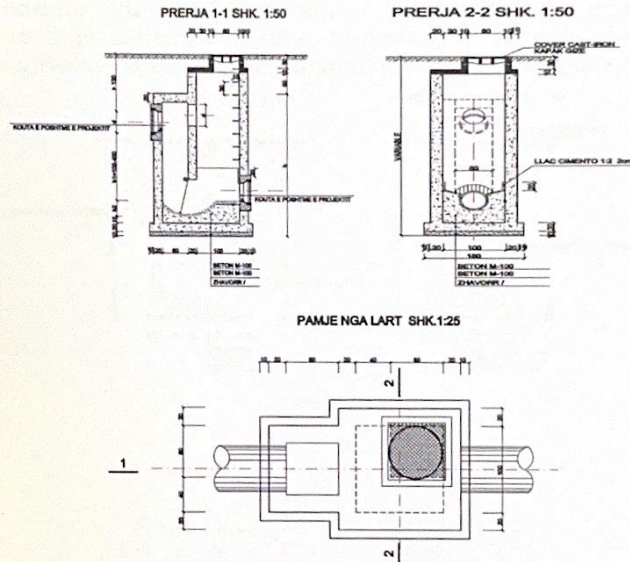
*Relacion Objekti: "Punime Inxhinjrike ne Lagjen "Gerhot", Lukove"*





Sistemi i grumbullimit të ujrave të bardha e kalimi i tyre për në piken fundore do të kerkojë një zgjidhje efektive teknike të përshtatshme për të evituar presionin e madh të tyre, falë grumbullimit të madh dhe pjerjes së tepër të madhe që ka terreni i kësaj lagjeje. Kjo do të zgjidhet me nderimin e disa pusëve të shkallëzuara, të cilat do të realizojnë uljen e presionit të ujrave të bardha dhe kalimin e tyre në destinacion pa bërë geryerje e çarje tokë.

Pika e fundit të derdhjes së tyre do të jetë perroi në fund të lagjes.



### Plani i përgjithshëm i sistemit të kanalizimit të ujrave të zeza Lukovë

Gjatesia totale e projektit: kanalizimi i ujrave të zeza nga rruga nacionale përmes qendres së re e deri tek gropa e re septike dhe të gjitha kanalizimet e ujrave të zeza të banesave përreth me lidhjen me tubacionin me diametër 400 mm do të kapë shifren 800 meter linear.

Kanalizimi i ujrave të zeza Lukovë përfshin në trajtimin e tij:

- ✓ Zevendesimin e tubacionit të ujrave të zeza ekzistuese me tubacion të ri dhe me përdorimin e tubacioneve me diametër më të madh, 400 mm;
- ✓ Ndertimi i pusëve të reja në të gjithë gjatësinë e kanalit të ujrave të zeza, duke filluar nga rruga nacionale deri tek gropa septike; në këtë element është emnuar që të ordoren modelet e pusëve me dy nivele, çka realizon uljen e presionit të lartësive të mëdha që ka kodrina e lagjes.
- ✓ Lidhja e shkarkimeve të ujrave të zeza të pallateve me linjen kryesore të kanalizimit të ujrave të zeza;
- ✓ Shtrese me beton e me rjete hekuri përgjatë vazhdimit të rrugës nga mbarimi i asfaltit për shkolles deri tek kufiri me betonin ekzistues;

### Grumbullimi i ujrave të zeza:

Relacioni Objekt: "Punime Inxhinjerieke në Lagjen "Gerhot", Lukovë"

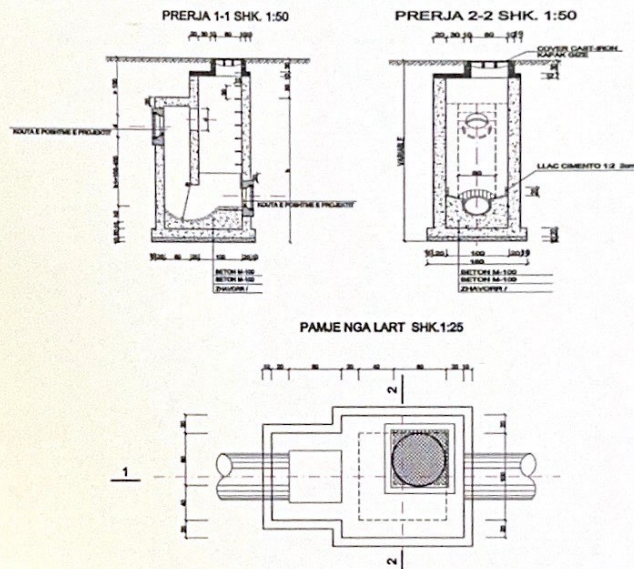




Aktualisht, ekziston nje rjet kanalizimi ujrash te zeza i dale jashte perdorimit, si pasoje e kesaj vendi i depozitimit te ujrave te zeza eshte fusha e futbollit, ne te cilen derdhen nje pjese e ketyre ujra.

Fshati Lukoves ka edhe nje grope septike ne mbarim te banesave prapa shkollës 9-vjecare, e cila eshte e degraduar, e vogel dhe gati gati jashte funksionit.

Evitimi i ketyre fenomenve do te zgjidhet me ndertimin e nje grope te re septike, me vellim 16 meter meter kub, e vendosur ne larg qendres, ne pjesen fundore te kodrines, ku gjendet nje shtrat perroi, duke e futur nen toke dhe synohet te realizoje njheresh shume funksione e zgjidhej perfundimtare te kanalizimit te ujrave te zeza, te grumbullimit e kullimit te lengjeve qe ato kane.



#### **Linja kryesore e kanalizimit te ujrave te zeza te fshatit Lukovë:**

Lukova ndonëse ka nje pjeresi te mjaftueshme per sistemin e kanalizimit te ujrave te zeza, ajo vuan nga prania e tyre ne cdo pusete ekzistuese e rjedhjen e tyre ne pjesen me fundore te tyre, ne fushen ekzistuese ne qender te fshatit.

Nga konstatimi del qe linja e kanalizimit te ujrave te zeza nuk kryen funksionin e saj, per shkak te degradimit te vazhdueshem.

Projekti synon te realizoje nje ndertim te ri te sistemit te kanalizimit te ujrave te zeza, me linje tubacioni te brinjezuar me diameter 400 mm, me system te alternuar pusetash sipas thellesise se kerkuar me kuote projekti.

Nderkohe, Brenda ketij projekti eshte edhe lidhja e linjes kryesore te kanalizimit te ujrave te zeza me banesat me sistemin e lidhjeve sekondare duke perdorur tubacionin me diameter 200 mm;

**Grupi projektimit**

**Ing. Sokrat Kreku**



*Relacion Objekti: "Punime Inxhinjerieke ne Lagjen "Gerhot", Lukove"*



PLANIMETRIA E GJENDJES EKZISTUESE



FOTO TE GJENDJES EKZISTUESE



SHKALLA 1:500



Shkollë  
Projektimi dhe bashkëpunimi me autoritetet kompetente

PUNIME INZHINJERIKE RRUGA "GREHOT" LUKOVË

AUTORITETI KOMPETENTËS BASHKËIA HIMARË

K&E-F CONSULTING s.p.a.

bashkëpunues teknik

bashkëpunues teknik

bashkëpunues teknik - Mënyë tërësisht bashkëpunues

Ingenjeri/ Bashkëpunues

bashkëpunues teknik  
GJENDJA EKZISTUESE, RRUGA GREHOT

ADRESA

A-01

FAZA

Projekt Zbatimi

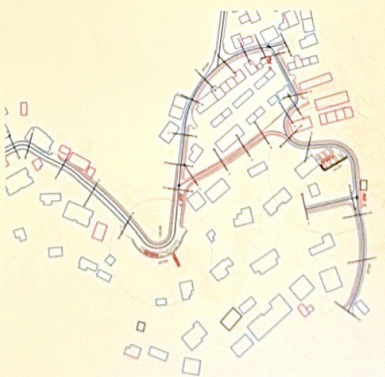
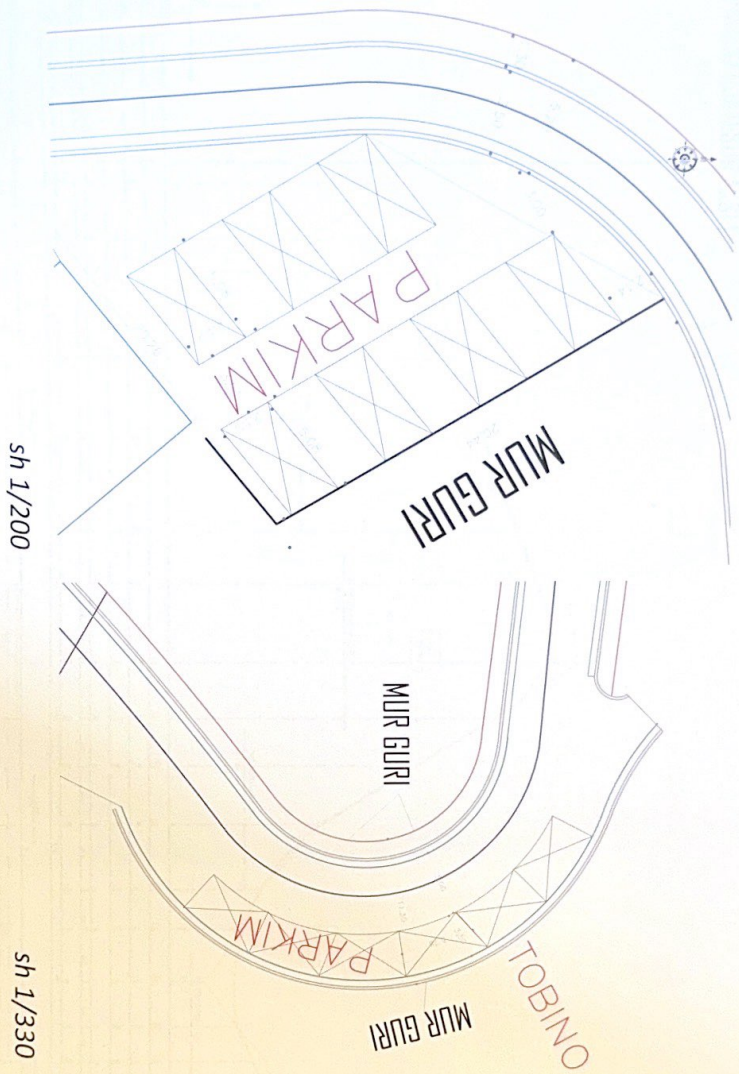
1:200

PRILL 2007





PLANIMETRIA E PARKIMIT



Skema  
Përparë dhe ligj punime, të verifikueshëm përparë në vend

Projekti

**PUNIME INXHINJERIKE  
RRUGA GREHOT, LUKOVË**

AUTORITETI KONTRAKTUES BASHKIA HIMARË

GRUPI I PROJEKTIMIT K&E CONSULTING

Inzhinier Bevdar Çobani

Inzhinier Sokrat Krelu

Inzhinier elektrik Maria Yasili (Naci)

Topografi Andri Dhima

Emertimi i fletës

**PLANIMETRIA E PARKIMEVE**

KODI I FLETËS

SHKALLA

A-03 1:330 1:200

FAZA

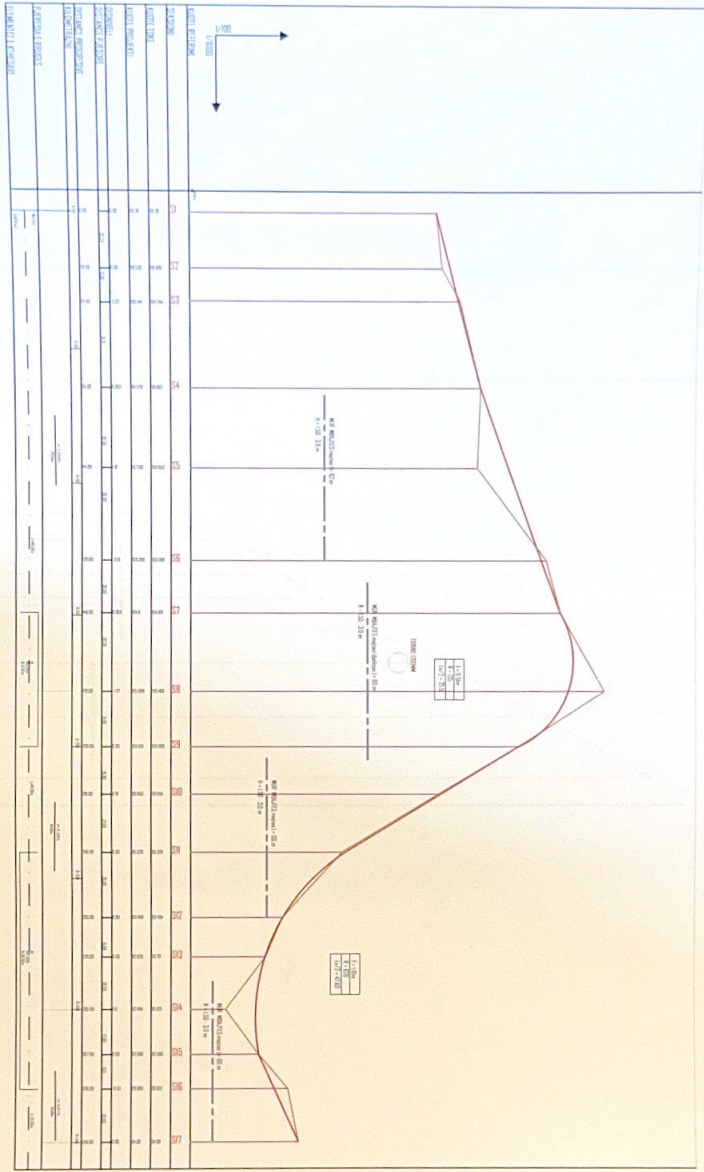
Projekt Zbatimi

PRILL 2017





# PROFILI GJATESOR AKSI I



Skema  
Pjesa e djathtes e verifikues gjatesor te vend

**PROJEKTI**  
**PUNIME INZHINJERIKE**  
**RRUGA GREHOT, LUKOVË**  
**AUTORITETI KONTRAKTUES BASHKIA HIMARË**

GRUPI I PROJEKTIMIT  
 KEF CONSULTING  
 Inzhineri Berat Gëdani  
 Inzhineri Sokrat Kraku  
 Inzhineri elektrik, Maria Yasli (Nac)

*(Signature)*

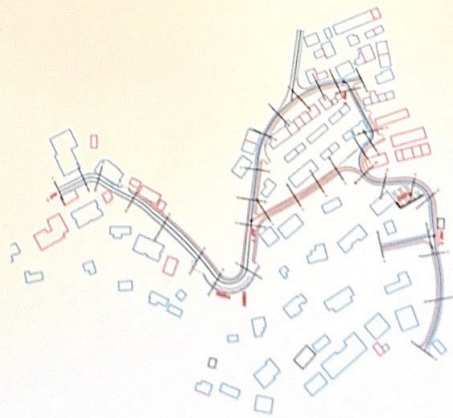
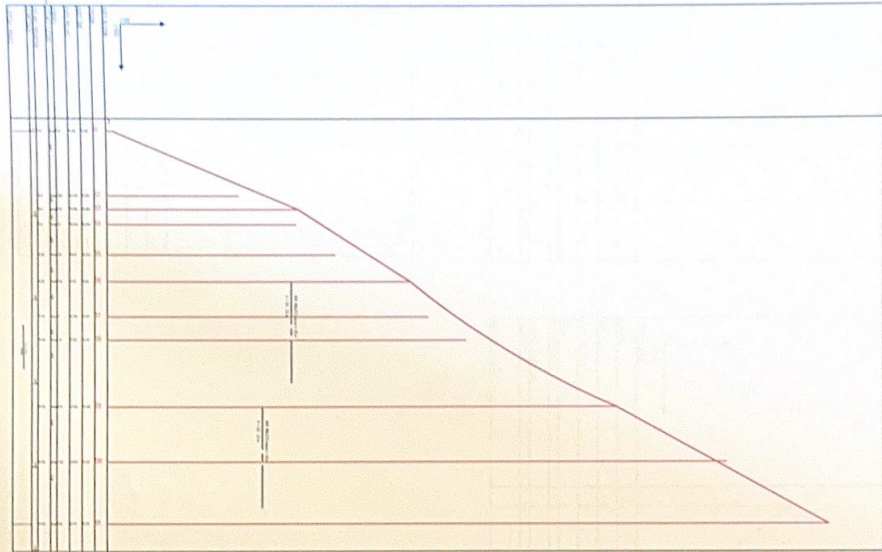
Topografi Andri Dhima  
 Emertimi i fites  
**PROFILI GJATESOR AKSI I**  
 KODI I FLETES SHKALLA



FAZA  
 A-D4  
 Projekt Zbatimi  
 PRILL 2017



PROFILI GATESOR AKSI 2



Skema  
Prijemna cela bij garni, is vertikaal gemiddeld en even

Projekti  
**PUNIME INXHINJERIKE**  
**RRUGA GREHOT, LUKOVË**

AUTORITETI KONTRAKTUES BASHKIA HIMARË

GRUPI PROJEKTIMIT KEF CONSULTING

Inzhiner Beshtet Dabani

Inzhiner Sekret Krau

Inzhiner elektrik Maria Yasli (Nena)

Topografi Adria Dhima

Emertimi i Rrezes

**PROFILI GATESOR AKSI 2**

KODI I RREZES

SHKALLA

A-05

FAZA

Projekt Zbatimi

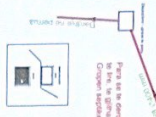
PRILL 2017





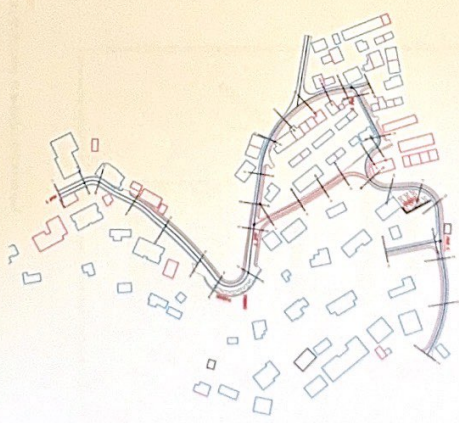






Shprehja: Këtë plan të vlerësuar në mënyrë të përgjithshme nga Komiteti i K.U.Z. duhet të shihet si gjuhë projektive dhe jo si dokument i bindës.

sh 1/1500



Shënim: Përpara çdo lloj punime, të vlerësuar përmasat në vend.

Projekti

**PUNIME INXHINJERIKE  
RRUGA GREHOT, LUKOVË**

AUTORITETI KONTRAKTUES: BASHKËIA HIMARË

GRUPI I PROJEKTIMIT

K&F CONSULTING s.p.a.

Inzhineri Behar Dobani

Inzhineri Skërrat Krelu

Inzhineri elektrik Maria Yasili (Nac)

Tanqerati Andri Dima

Emertimi i fletës  
**RRJETI I K.U.Z.**

KODI I FLETËS

SHKALLA

A-07

1:1500

Faza

Projekt Zbatimi

PRILL 2017

