



BASHKIA KAMEZ

DREJTORIA E PROJEKTEVE DHE INVESTIMEVE

RELACION TEKNIKE

PER PROJEKTIN E ZBATIMIT

OBJEKTI :

NDERTIM RRUGET

**"Burimi, Gucia, Faik Hoxhaj(ish Miqesia), 3 seg.pingul me
Rrugen Faik Hoxha"**

Kamez 5

BASHKIA KAMEZ

PUNUAN :

Ing. Arjola Kurti

Ing. Denis Prençi

Drejtores e Projekteve dhe Investimeve

Flora Muça

MIRATOI

Rakip SULI



PËRMBAJTJA E RAPORTIT

1. – TË PËRGJITHSHME

- 1.1 – Hyrje**
- 1.2 – Pozicioni i objektit**
- 1.3 – Qellimi i projektit**

2. – GJENDJA EKZISTUESE DHE ZGJIDHJA E PROJEKTIT

- 2.1 – Gjendja ekzistuese dhe Nderhyrjet**
- 2.2 – Projekti Rrugeve dhe Trotuareve**
- 2.3 – Rrjeti Ujesjellesit**
- 2.4 – Rrjeti K.U.Z.**
- 2.5 – Rrjeti K.U.SH.**
- 2.6 – Sistemi i Ndriçimit Rrugor**
- 2.7 – Sinjalistika Rrugore**

3. – PREVENTIVI I PUNIMEVE

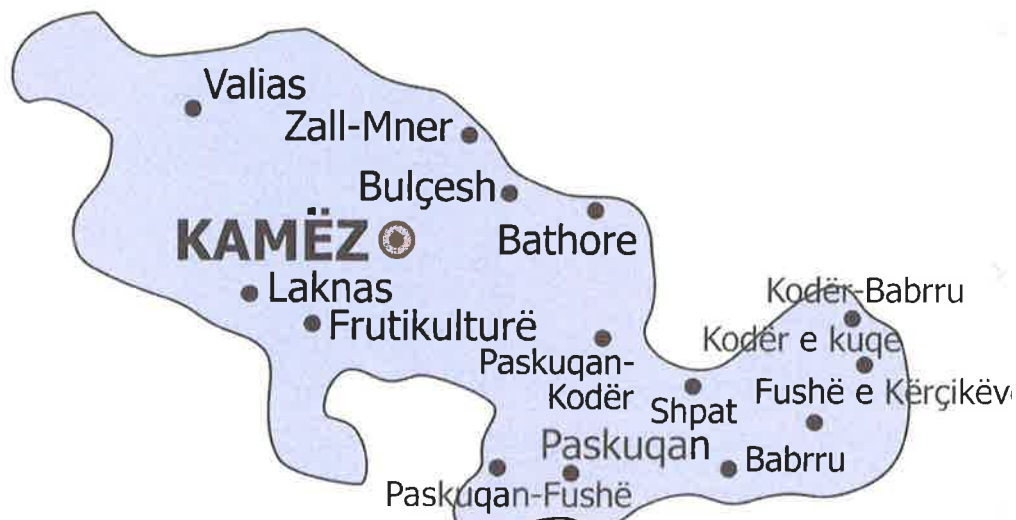
1. - TË PËRGJITHSHME

1.1 - HYRJE

Bashkia Kamëz ndodhet 7 km larg kryeqytetit, Tiranës, në veriperëndim të saj. Kufizohet nga veriu me Krujë, nga jugu me Tiranën, nga lindja me Zall-Herrin dhe nga perëndimi me Bërshat. Terreni në përgjithësi është i sheshtë, me një pjerrësi të lehtë drejt veriperëndimit. Zona ndodhet në një kuotë që varion nga 80-90 m mbi nivelin e detit në pjesën jugore, që zbret në 45 m mbi nivelin e detit, pranë aeroportit të Rinasit në pjesën veriore. Përshkohet nga rruga kombëtare që lidh kryeqytetin me veriun e vendit.

Kamëza ndodhet në trekëndëshin strategjik: kryeqyteti Tiranë - aeroporti i Rinasit - porti i Durrësit

Bashkia Kamëz pas ndarjes së re territoriale përfshin nën administrimin e saj edhe njësinë administrative Paskuqan.



Qyteti i Kamzes gjate viteve te fundit ka pesuar nje rritje te ndjeshme te popullsise si dhe nje zhvillim te pergjithshem me ritme teper te larta. Tashme Kamza eshte kthyer ne nje qender e rendesishme tregtare dhe ekonomike . Ky zhvillim dhe rritja e konsiderueshme si e automjeteve te qytetit te Kamzes, ashtu edhe levizja teper intensive e trafikut si me qytetet e tjera ashtu edhe me shtetet fqinje, kerkojne nje sistem rrugor te zhvilluar.

Aktulisht akset kryesore te qytetit te Kamzes jane rikonstruktuar apo zgjeruar. Nderkohe qe ndihet nevoja e hapjes se rrugeve dhe koridoreve te reja te levizjes. Problematike gjithashtu paraqiten rruget dytesore dhe tretesore ne brendesi te blloqeve te banimit. Te cilat ndikojne direkt ne qarkullimin dhe cilesine e jeteses se banoreve te tyre si te te mbare qytetit ne teresi.

Ne kete kuader Bashkia e Kamzes, ka planifikuar pergatitjen e nje sere projektesh per rikonstruksionin dhe rikualifikimin urban te nje sere blloqesh banimi apo segmenteve rrugore. Trajtimi i blloqeve, segmenteve rrugore do te jete i plote ne te tere komponentet e nevojshem. Nder keto segmente rrugore dhe blloqe banimi, eshte edhe objekti qe do trajtohen nga ky projekt.

1.2 - POZICIONI I OBJEKTIT

Objekti shtrihet ne qytetin e Kamzes, Bathore.

Rruget jane ekzistuese dhe konturohet nga objekte te reja nga te dy anet, pasi zona ku kalon kjo rruge eshte nje zone ne zhvillim.

Rruga Burimi me gjatësi - 225ml

Rruga Gucia - 145ml

Rruga Faik Hoxha (ish Miqesia) + 3 seg pingul me Faik Hoxhen
-425+105+130+110ml

Rruga Burimi - UTM

	X	Y
Fillimi i Rruges	481108.41	4583375.93
Fundi i Rruges	480891.88	4583316.82

Rruga Gucia - UTM

	X	Y
Fillimi i Rruges	481392.74	4583248.94
Fundi i Rruges	481266.63	4583191.02

Rruga Faik Hoxha (ish Miqesia) + 3 seg pingul me Faik Hoxhen - UTM

	X	Y
Fillimi i Rruges	481527.82	4582931.04
Fundi i Rruges	481252.17	4583046.77



1.3 – QELLIMI I PROJEKTIT

Objekt i projektit do të jetë rikonstruksioni i plote i rrugeve **NDERTIM RRUGET "Burimi, Gucia, Faik Hoxha (ish Miqesia) + 3 seg pingul me rrugen Faik Hoxha"** me të gjithë elementët e infrastrukturës rrugore dhe urbane, me qëllim përmirësimin e cilësisë së jetës së komunitetit të kësaj zone dhe krijimin e akseseve të lehtë të rrugës dhe tjerave të qytetit. Zona ku kalon rruga cdo ditë po merr zhvillim duke u shtuar numri i banoreve dhe gjendja e rruges vjen duke u përkeqësuar ndaj lind nevojë e ndertimit të nje rrugeve të reja me standarte bashkekohore duke lehtësuar jetën e banoreve dhe duke përmirësuar qarkullimin e automjeteve.

2. – GJENDJA EKZISTUESE DHE ZGJIDHJA E PROJEKTIT

Projekt Ideja për ndertimi i rrugeve " Burimi, Gucia, Faik Hoxha (ish Miqesia) + 3 seg pingul me rrugen Faik Hoxha ", është realizuar në baze të Detyrës së Projektimit të dhënë nga Bashkia Kamez.

Realizimi i këtij projekti është mbështetur mbi standartet dhe kushtet teknike CNR dhe ato Shqiptare. Duhet theksuar që pergjithesisht segmentet rrugore të këtij blloku në pamundësi të zgjerimit, parametrat gjeometrike të tyre janë jashtë standarteve.

Në këtë objekt është parashikuar ndertimi dhe rikonstruksioni i rrjetit rrugor si dhe i rrjeteve inxhinierike si: kanalizime, rrjeti i ndricimit, kub etj.

2.1 – GJENDJA EKZISTUESE

Keto rruge janë segmente rrugore të rëndësishme pasi lidhet direkt me rrugen kryesore . Aktualisht paraqitet pothuaj tërësisht i amortizuar në pjesën ekzistuese.

Pjesa e rruges është pa shtresa rrugore dhe pa infrastrukture inxhinierike të konturuar nga objekte të reja shumë kateshe, objekte banimi 2-3 kate dhe objekte në ndertim të siper.

Një pjesë e rruges kërkon prishjen e disa mureve rrethuese për tu realizuar.

Foto te gjendjes ekzistuese Rruga Burimi



Foto te gjendjes ekzistuese Rruga Faik Hoxha (ish Miqesia)



Foto te gjendjes ekzistuese Rruga Gucia



Rruget janë në gjendje të keqe me gropa, pa trotuare që qytetaret të kenë mundësi të kalojnë për rrugën është në gjendje natyrore. Në zona të vecanta, investitorët që kanë ndërtuar objekte banimi. Aktualisht ky segment është teresisht i degraduar. Ujrat rrjedhin sipas përrësive të terrenit, duke krijuar pellgje e balte. Në periudhën e thatë, pluhuri është elementi dominues në rrugë, Edhe në këtë segment ndërtimet e bera, nuk janë në uniformitet për sa i takon planvendosjes.


Rrjetet inxhinierike janë të demtura dhe nuk funksionojnë me kapacitet të plote.

2.2 – ZGJIDHJA E PROJEKTIT

Sipas Termave të Referencës është kërkuar që ky bllok të plotësojë këta parametra gjeometrike:

- ✓ Gjerësia e përgjithshme e kurores 5m dhe 7m
- ✓ Gjerësi e pjesës kaluese 4 dhe 4,5m,,

Profil terthorë Rruget "Burimi, Gucia, Faik Hoxha (ish Miqesia) + 3 segmente me rrugën Faik Hoxha",



Asfaltobeton - 3cm
Binder - 5cm
Stabilizant - 10cm
Cakell - 20cm
Mbushje me Cakell e gur gurore

Duke parë gjendjen aktuale të rrugëve, pozicionet e objekteve që konturojnë atë, kërkesat e Termave të Referencës, grupi i projektimit ka përgatitur projekt zbatimin.

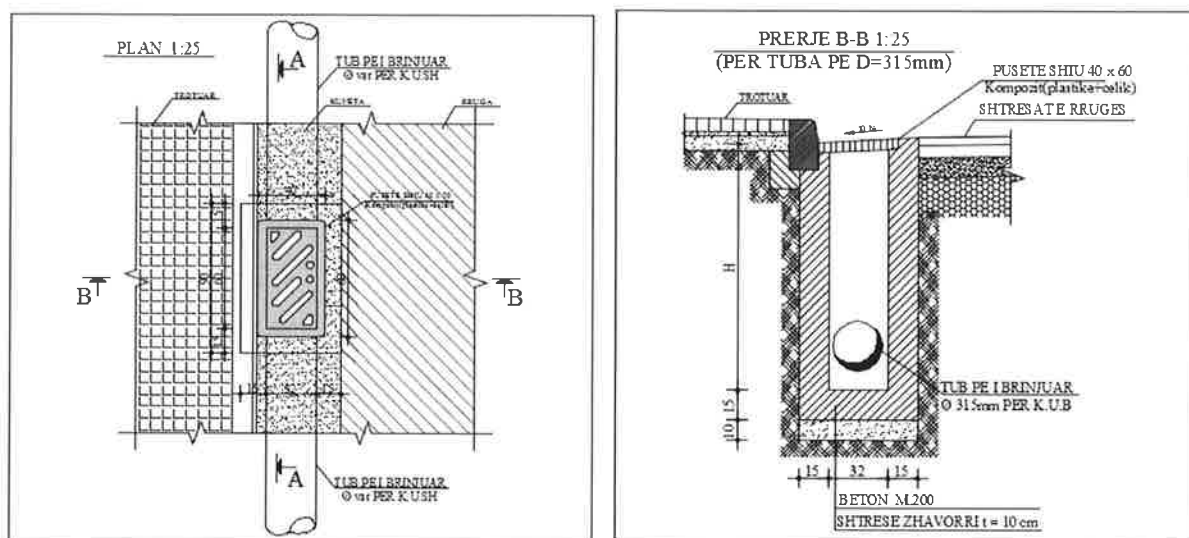
Gjurma e rrugës është krijuar duke ju referuar aksit të të miratuar nga Bashkia Kamez si dhe Profilin Tip të përcaktuar në Detyrën e Projektimit. Ky Projekt zbatimin i është referuar gjithashtu dhe Variantit të miratuar në Keshillin Teknik të Drejtorisë së Përgjithshme të Puneve Publike në Bashkinë e Kamzës

Paketa e shtresave për segmentin do jete:

Asfaltobeton - 3cm
Binder - 5cm
Stabilizant - 10cm
Cakell - 20cm
Mbushje me Cakell e gur gurore

Rrjeti KUSH

Eshte parashikuar realizimi i rrjetit te ri per KUSH i cili parashikon ndertimin e pusetave te reja. Rrjeti i ri i KUSH parashikon vendosjen e tubave polietilene te brinjezuar SN 8 me diameter 315,mm si dhe shkarkimin ne te te pusetave ujembledhese (pusete me zgare kompozit). Shkarkimi do te behet ne pusete ekzistuese.



Rrjeti KUZ

Eshte parashikuar gjithashtu realizimi i rrjetit te K.U.Z. Rrjeti ne fjale parashikon vendosjen ne aks te rruges tubin i cili do te realizohet me tuba polietilene te brinjezuar SN 8 me diameter 315 dhe realizimi i pusetave te kontrollit te cilat do sherbejne per shkarkimet e banesave, dhe te rrugicave ne krah te saj. Tubacioni do te shkarkoje ne pusten ekzistuese duke I larguar keshtu nga zona e banuar

Ndricimi Rrugor-

Eshte parashikuar ndertimi i ndricimit rrugor. Linja e ndricimit do te vendoset ne te nje anet e rruges. Pusetat e ndricimit do te vendosen cdo 30m. Furnizimi me energji do te behet nga kabina ekzistuese.

Sinjalistika Rrugore

Ne projekt eshte parashikuar gjithashtu vendosja dhe realizimi i sinjalistikes perkatese se nevojshme, e cila perbehet si nga ajo horizontale ashtu edhe ajo vertikale

(shikoplanimetrineesinjalistikes).

TREKENDSHI: E KUQE REFLEKTUESE
SFONDI: I ZI
SIMBOLI: E BARDHE REFLEKTUESE



TRIANGLE: RED REFLECTIVE
BACKGROUND: WHITE REFLECTIVE
SYMBOL: BLACK

SHENJA NDALUESE

SHENJAT PER KUFIRIN E SHPEJTESISE DHE NDALIM PARAKALIMIN

RRETHI: E KUQE REFLEKTUESE
SHENJA: E ZEZE REFLEKTUESE



- 1: SHENJAT RRUORE PER NGA FORMA, MADHESIA, NGJYRA REFLEKTIVITETI DUHET TE JENE SIPAS KODIT RRUOR TE REPUBLIKES SE SHQIPERISE
MATERIALI PRAPAREFLEKTIV DUHET TE KETE JETEGJATESI 10VJET PER CLASIN 2 DHE 7 VJET PER CLASIN 1
SIMBOLI BRENDA SHENJES RRUORE DUHET TE JETE I REALIZUAR ME BOJE TE TRAJTUAR ME PJEKJE E CILA NUK HUMBET TREQUESIT PRAPAREFLEKTIV
SHENJA RRUORE REALIZOHET ME LLAMARINE ÇELIKU E CILA LYHET ME BOJE OPAKE KUNDRANDRA KOROZIONITDHE TRAJTOHET ME PJEKJE.