

# RELACION PËRSHKRIMOR

## OBJEKTI:

Rikonstrukcioni Rrugës “Alit Gjeriti”, Zharrëz, Patos



## ADRESA:

Fshati “Zharrëz”, Patos

## 1. Vendodhja

Rruganë fjalë ndodhet në Fshatin Zharrëz, Bashkia Patos. Kadalje direkt në Rrugën Nacionale Fier – Berat. Kanjë gjatësi totale prej 822.2 m.

## 2. Përshkrimi i situatës ekzistuese

Situata aktuale e rrugës është në gjendje të mirë. Është në kushtet më të mirë për shkak të mos mirëmbajtjes. Rruga është jashtë standarteve bashkëkohore. Kanevoj për sistemim dhe ndërhyrjenë kanalet ekzistuese anësor të rrugës.

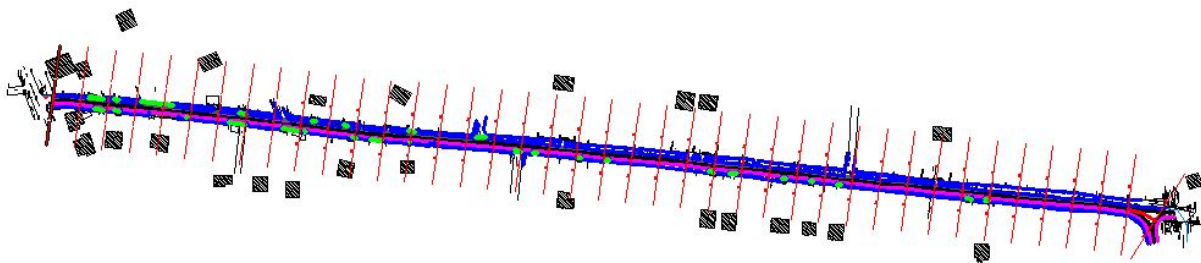


Mungon plotësisht ndriçimi dhe kanëvoj për ndërhyrjenë rrjetit elektrik ekzistues.



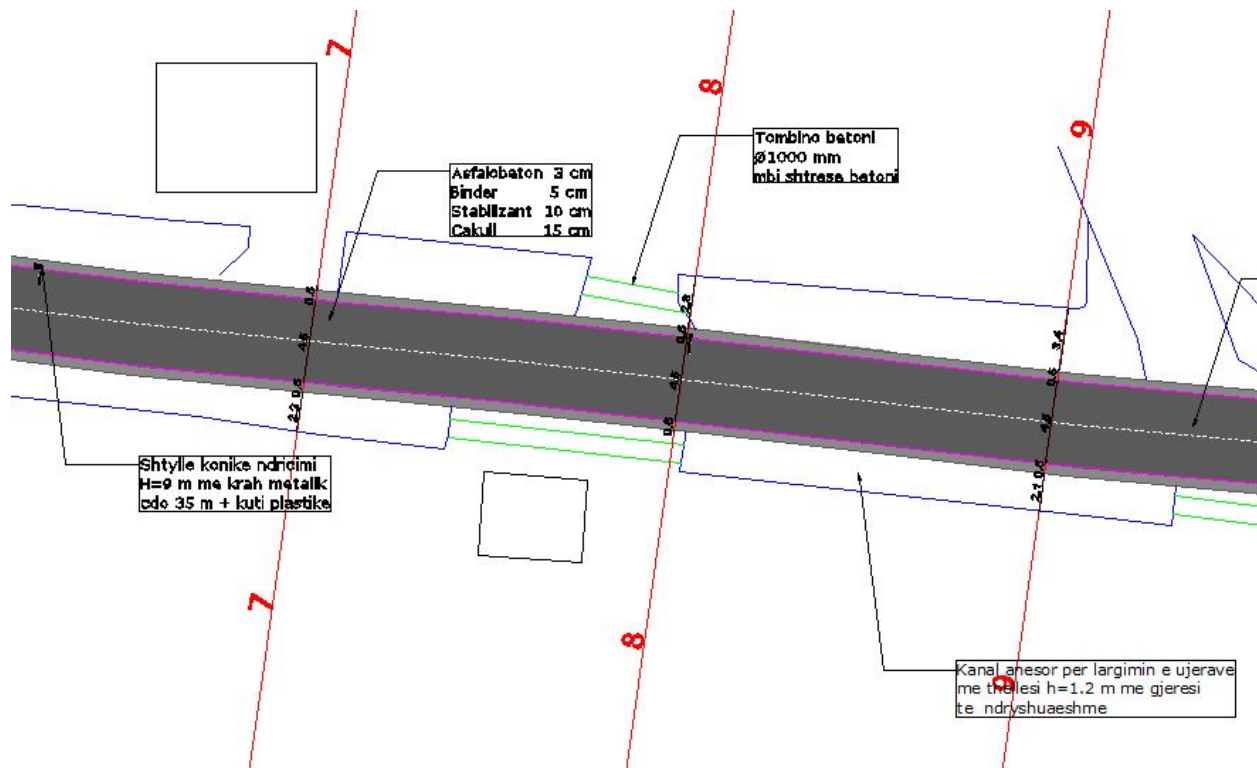
Ndërhyrjanëkëtërrugëprekdirektrreth 120  
banorëtëpozicionionuaranësrrugësgjithashtuedhetëgjithëbanorët e zonës përreth të cilët e  
përdorin këtë rrugë.

### 3. Përshkrimi i projektit

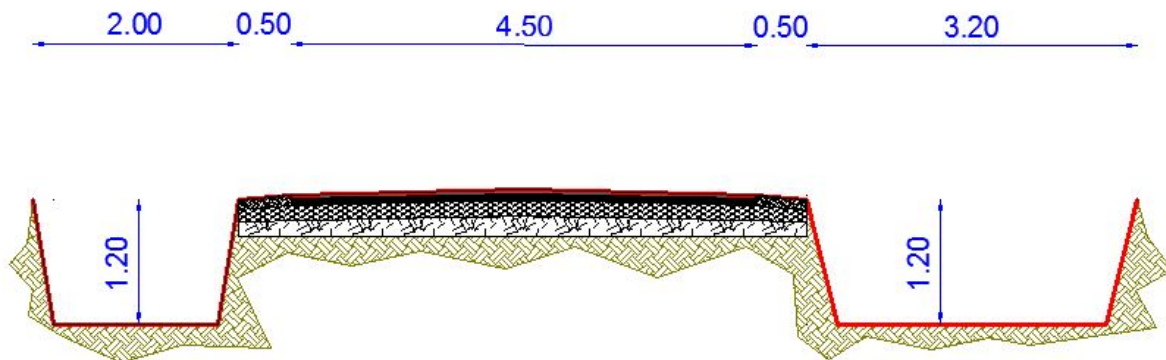


Projektiparashikonndërhyrjennëtëgjithëgjatësisë së rrugës. Rrugakanjëgjatësitotaleprej rreth 0.82  
km (822.2 m). Projektiparashikonnjëgjërësirruge 4.5 m tështruar me tëgjithëpaketat e  
rrugëstëcilatpërfshijnë: ShtresëÇakulli 15 cm, ShtresëStabilizanti 10 cm, ShtresëBinderi 5 cm  
sidheAsfaltobetoni 3 cm. ngatëdyjaanët e rrugësparashikohetbankinabetoni me gjerësi 50 cm

dhetrashësi 10 cm.



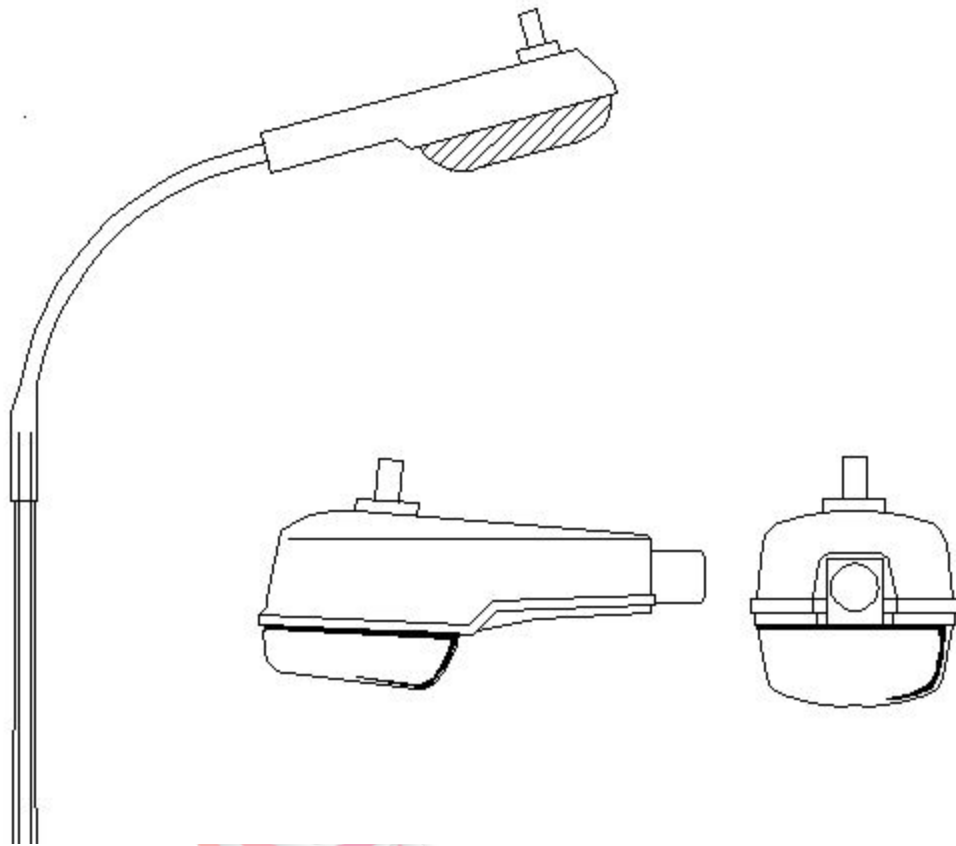
Ngatëdyjaanët e rrugës do tëbëhetsistemimiikanaleveekzistuesdheu. Parashikohetgërrmimiikanalevederinënjëthellësiprejt 1.2 m dhe rregullimiiskarpatavetëtyre. Proçeskyiciliçonnëzhvendosjendhesistemimin e shtyllaveelektrikeekzistuese.



Nëçdohyrjebanesëështëparashikuarvendosja e tombinove tëbetonit me diametër 1000 mm (1 m).

Gjithashtu ështëparashikua redhërrjeti ndricimit gjatë gjithë rrugës. Ështëparashikuar vendosja e

ndricuesavekonik H=9m çdo 35 m vetëmnganjëraanë e rrugës.



*Punoi:*  
*Blerina Ferko*